

和歌山県農業気象速報

平成30年12月中旬

和歌山地方気象台

平成30年12月21日

2018年（平成30年）12月中旬天気概況

この期間は、天気は数日の周期で変化し、低気圧の通過後は冬型の気圧配置となった。

	天気概況	6時～18時	18時～6時
11日	はじめ高気圧に覆われるが、次第に気圧の谷の影響を受ける	晴後曇	雨一時曇
12日	低気圧が南海上を北東に進み、その後冬型の気圧配置となる	曇時々雨後一時晴	晴後時々曇
13日	冬型の気圧配置が続く	曇一時晴	晴一時曇
14日	冬型の気圧配置が続く	晴一時曇	晴後曇
15日	高気圧に覆われる	晴一時曇	晴
16日	高気圧の後面となり、夜は低気圧が九州南部まで進んでくる	晴後曇時々雨	雨一時曇
17日	低気圧が南岸を北東に進み、その後冬型の気圧配置となる	曇一時晴後一時雨	晴
18日	冬型の気圧配置が緩む	晴後一時曇	曇一時雨後晴
19日	高気圧に覆われる	晴	曇一時晴
20日	気圧の谷の影響を受ける	曇後時々雨	曇後時々晴

（各日の天気は、和歌山地方気象台における天気を示します。）

気象要素	今年	平年	平年差・平年比	階級
平均気温(℃)	8.8	8.3	0.5	平年並
降水量(mm)	43.0	14.8	291%	かなり多い
日照時間(h)	35.8	42.4	84%	平年並

【和歌山地方気象台の地上気象観測による】

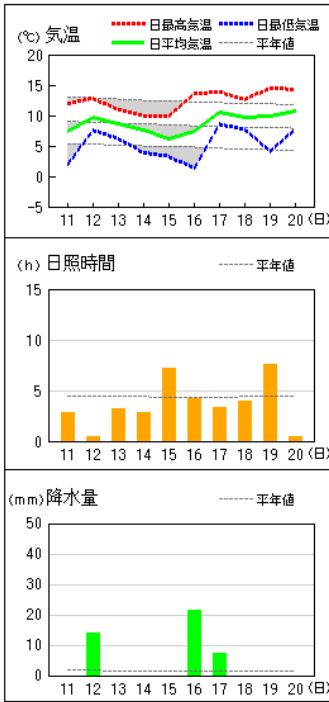
注) この資料のデータは、速報値のため後日修正することがあります。

※ 観測所配置図及び資料の解説は次の和歌山地方気象台のホームページの気象観測業務を参照願います。

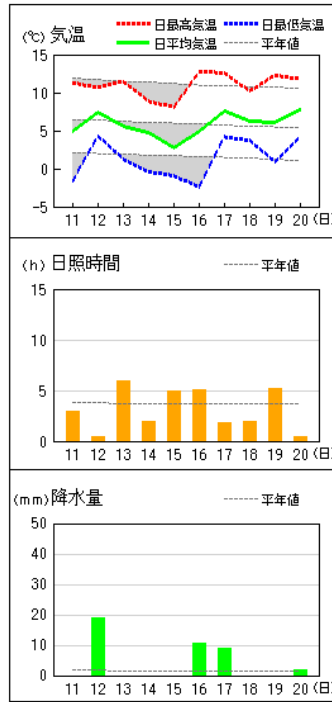
https://www.jma-net.go.jp/wakayama/kansoku/kansoku_gyoumu.html

アメダス 気象経過図：2018年12月11日-2018年12月20日

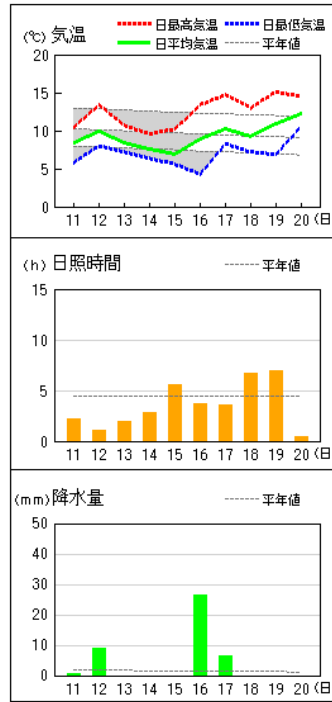
和歌山



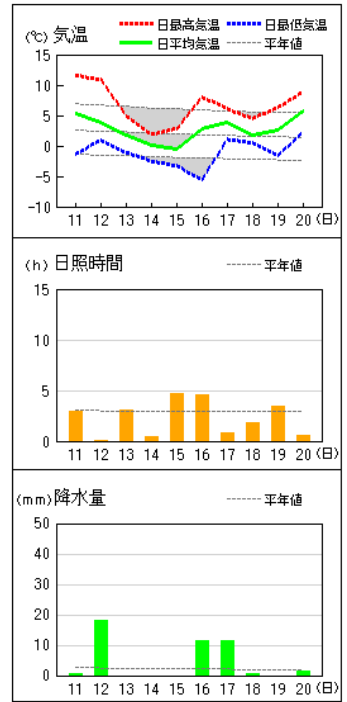
かつらぎ



友ヶ島

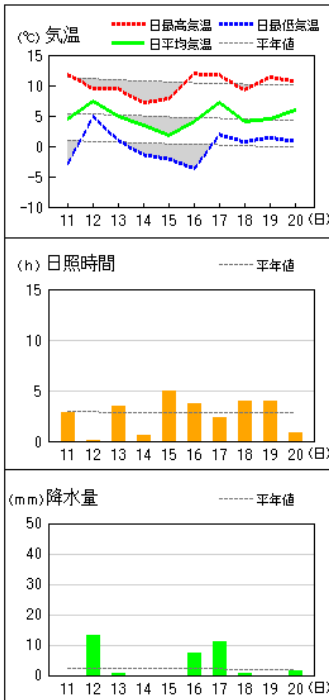


高野山

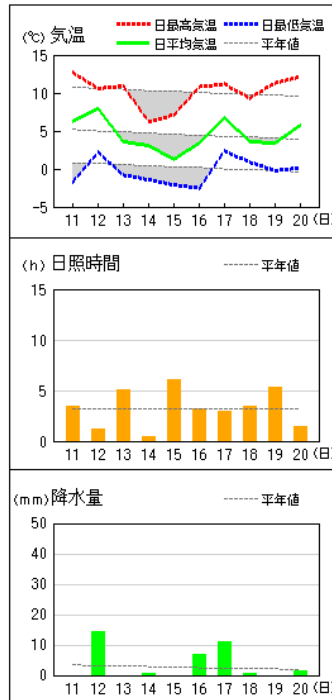


アメダス 気象経過図：2018年12月11日-2018年12月20日

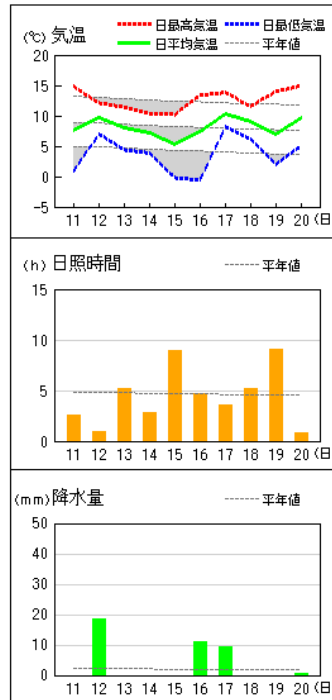
清水



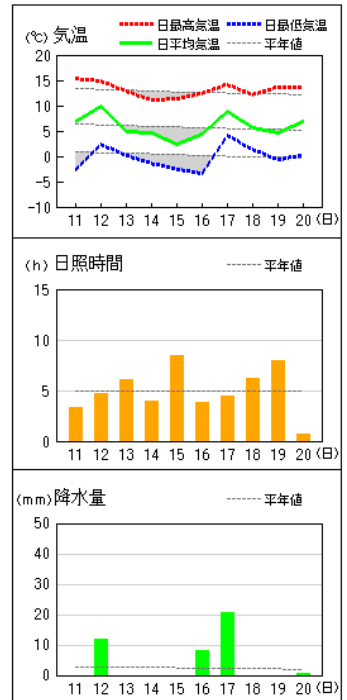
龍神



川辺

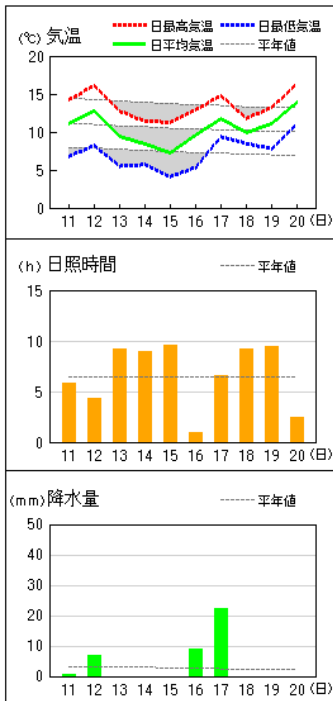


栗栖川

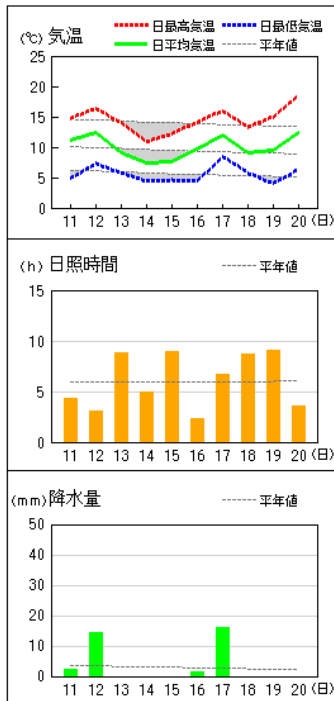


アメダス 気象経過図：2018年12月11日-2018年12月20日

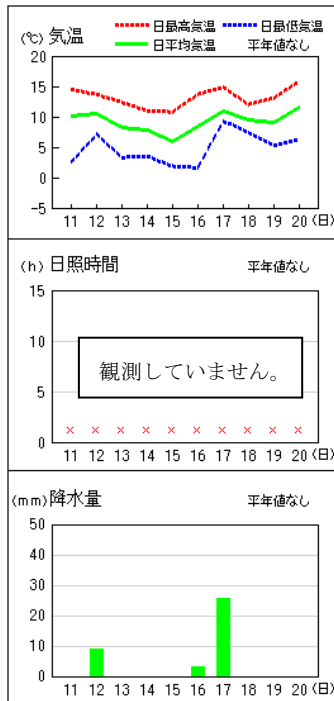
潮岬



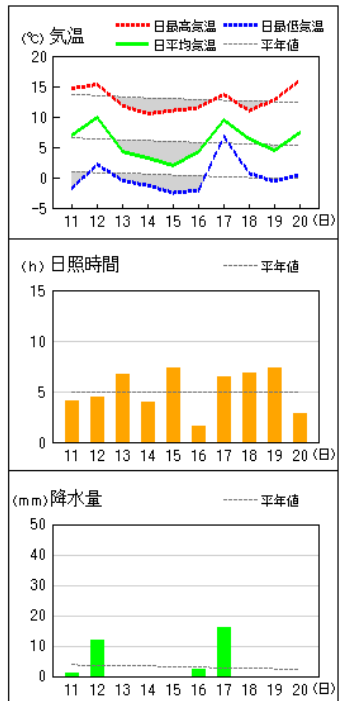
新宮



南紀白浜

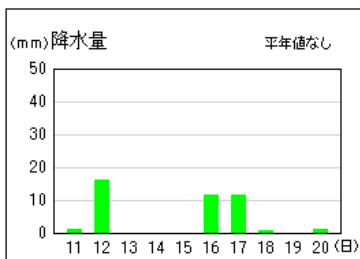


西川

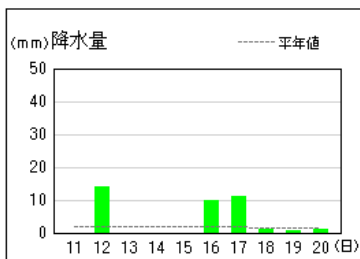


アメダス 気象経過図：2018年12月11日-2018年12月20日

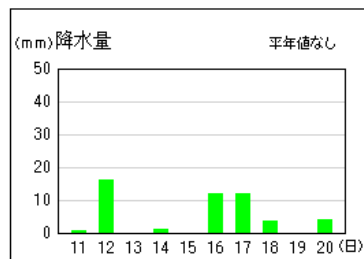
葛城山



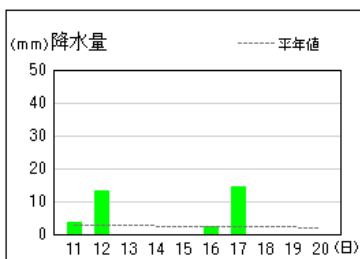
湯浅



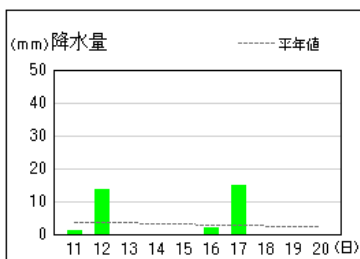
護摩壇山



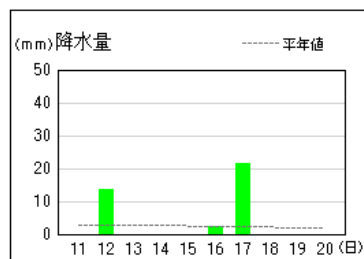
本宮



色川

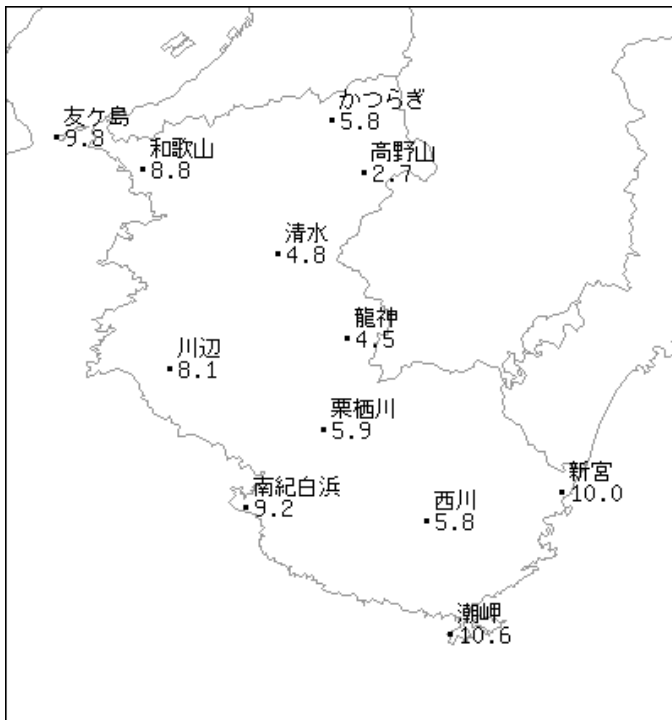


日置川

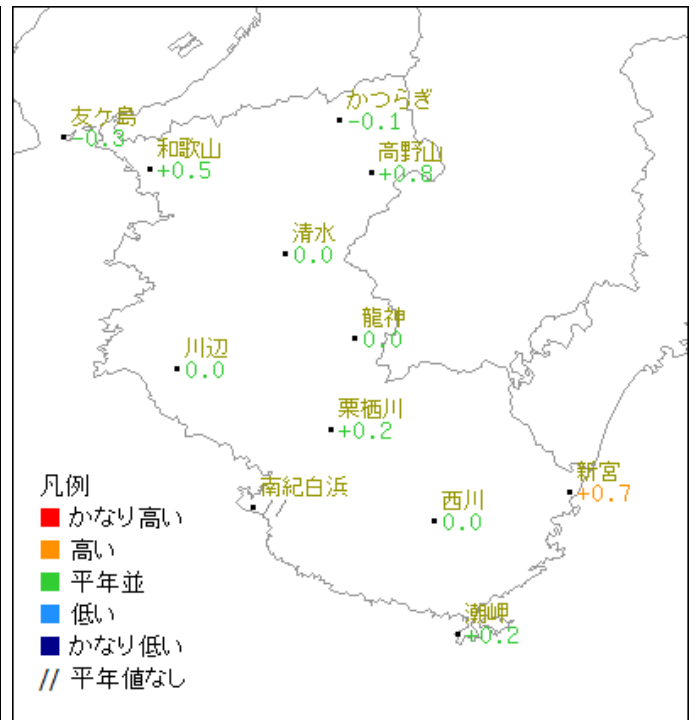


2018年12月中旬

気温分布図（地域気象観測所）

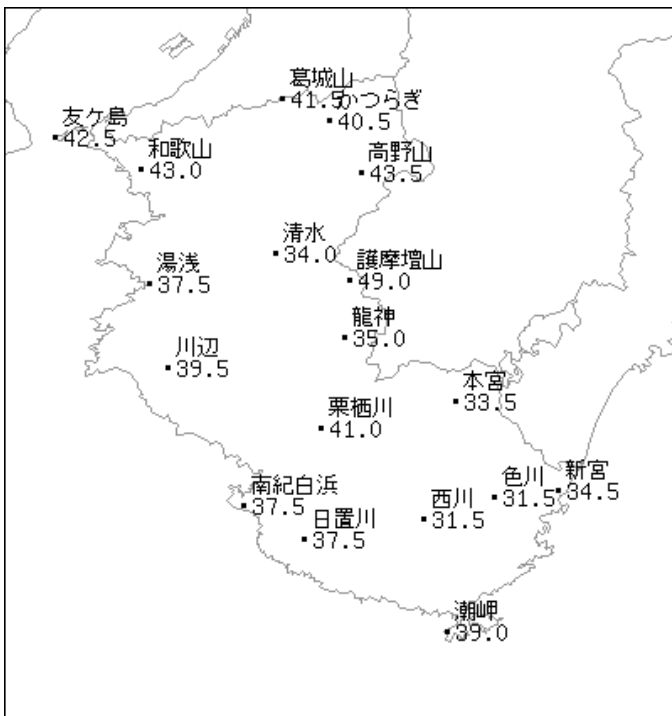


平均気温 (°C)

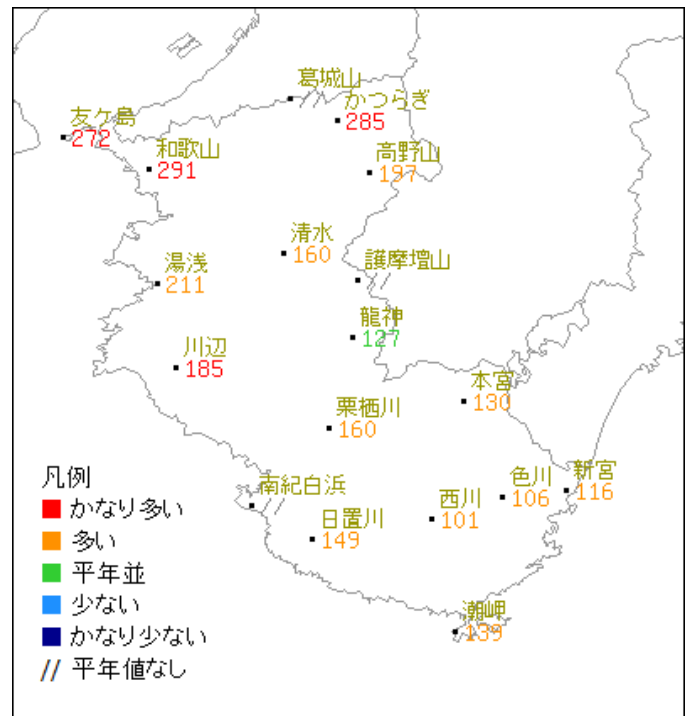


平均気温平年差 (°C)

降水量分布図（地域気象観測所・地域雨量観測所）



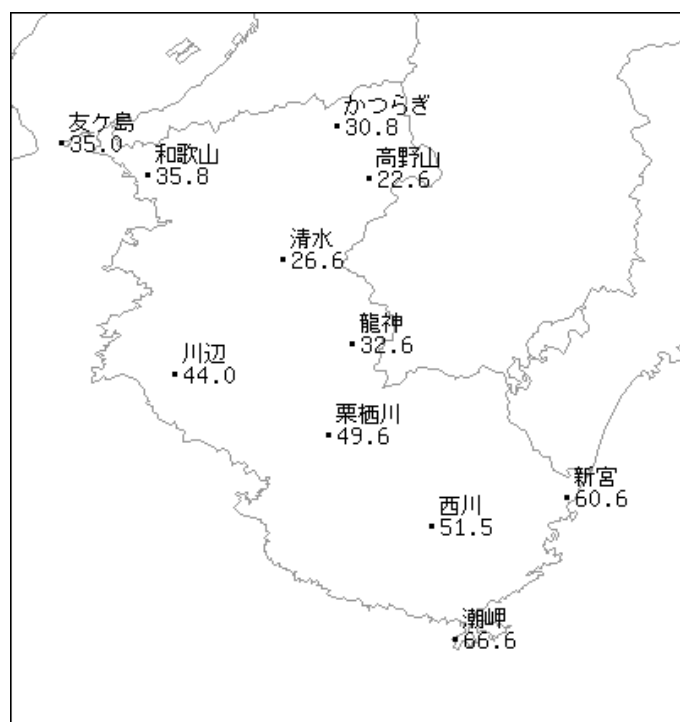
降水量 (mm)



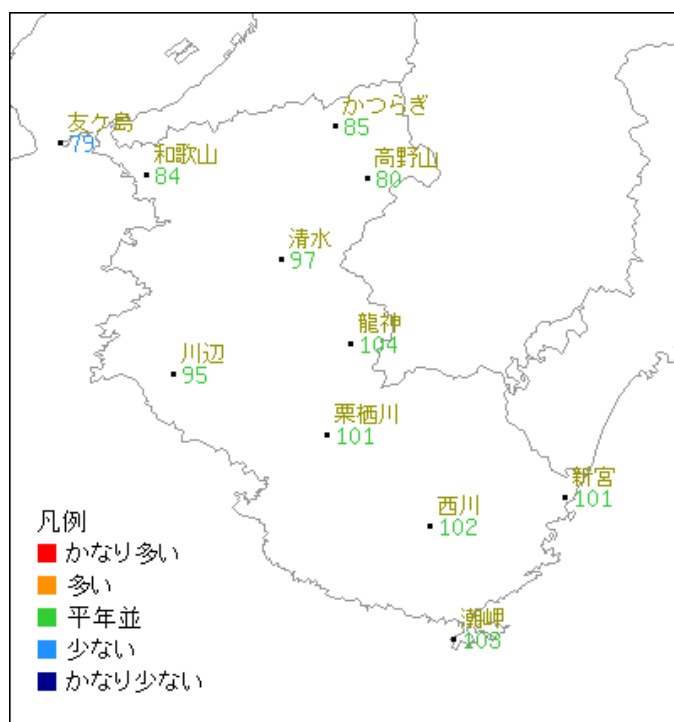
降水量平年比 (%)

2018年12月中旬

日照時間分布図（地域気象観測所）



日照時間 (h)



日照時間平年比 (%)