

和歌山県農業気象速報

平成30年12月下旬

和歌山地方気象台

平成31年1月4日

2018年（平成30年）12月下旬天気概況

期間の前半は、天気は数日の周期で変化した。後半は、冬型の気圧配置となった。

	天気概況	6時～18時	18時～6時
21日	はじめ高気圧に覆われるが、次第に気圧の谷の影響を受ける	晴後曇	曇後雨
22日	低気圧が南岸を東に進む	雨後曇一時晴	曇時々晴
23日	気圧の谷の影響を受ける	曇時々晴後一時雨	晴時々曇
24日	高気圧に覆われる	晴	晴
25日	高気圧に覆われる	晴一時薄曇	晴後曇
26日	低気圧が南海上を東に進む	曇時々雨	曇
27日	冬型の気圧配置となる	晴一時曇	晴後曇時々雨
28日	冬型の気圧配置が続く	曇時々みぞれ、あられを伴う	晴時々曇
29日	冬型の気圧配置が続く	晴後一時雨	晴一時雨
30日	冬型の気圧配置が続く	曇時々晴後一時雨	晴後一時曇
31日	冬型の気圧配置が続く	曇後晴	晴後一時曇

（各日の天気は、和歌山地方気象台における天気を示します。）

気象要素	今年	平年	平年差・平年比	階級
平均気温(°C)	8.3	7.5	0.8	高い
降水量(mm)	13.0	13.4	97%	平年並
日照時間(h)	39.1	50.1	78%	少ない

【和歌山地方気象台の地上気象観測による】

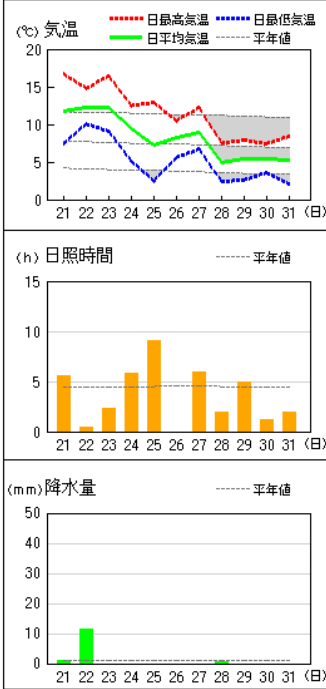
注) この資料のデータは、速報値のため後日修正することがあります。

※ 観測所配置図及び資料の解説は次の和歌山地方気象台のホームページの気象観測業務を参照願います。

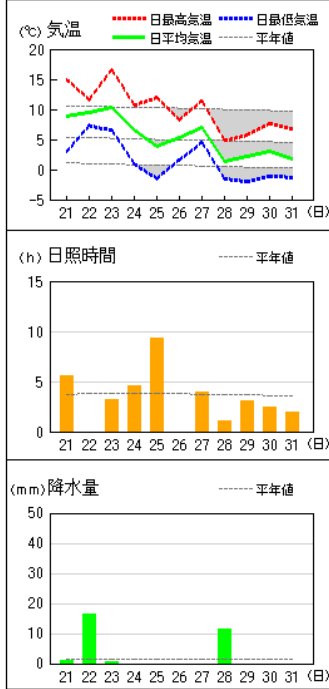
https://www.jma-net.go.jp/wakayama/kansoku/kansoku_gyoumu.html

アメダス 気象経過図：2018年12月21日-2018年12月31日

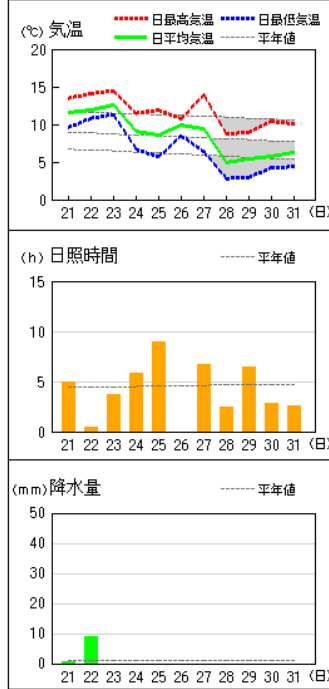
和歌山



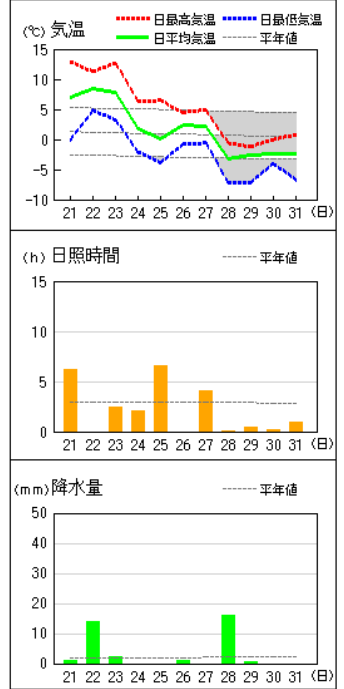
かつらぎ



友ヶ島

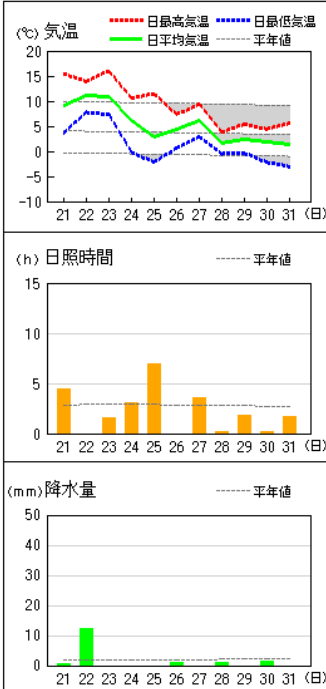


高野山

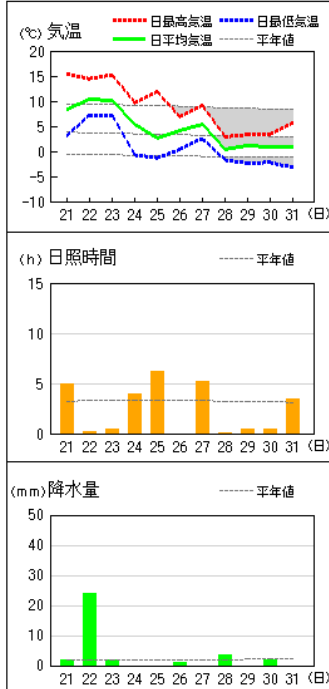


アメダス 気象経過図：2018年12月21日-2018年12月31日

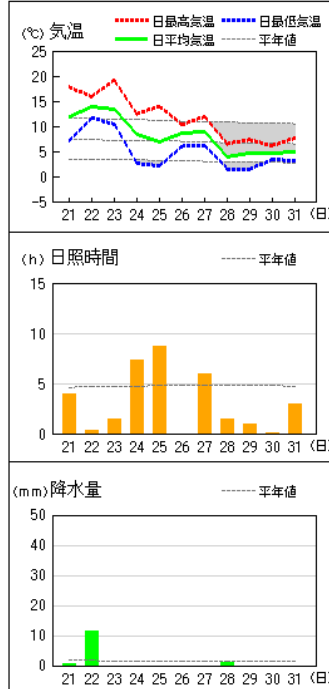
清水



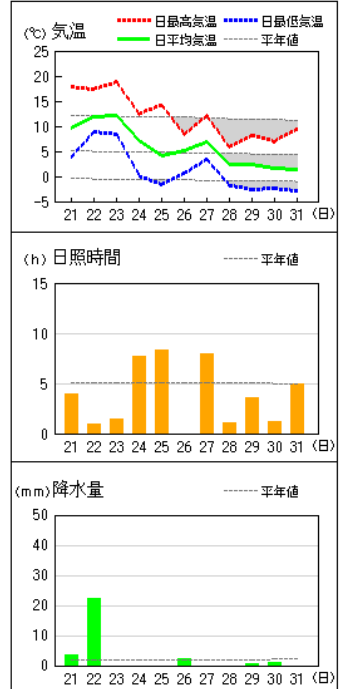
龍神



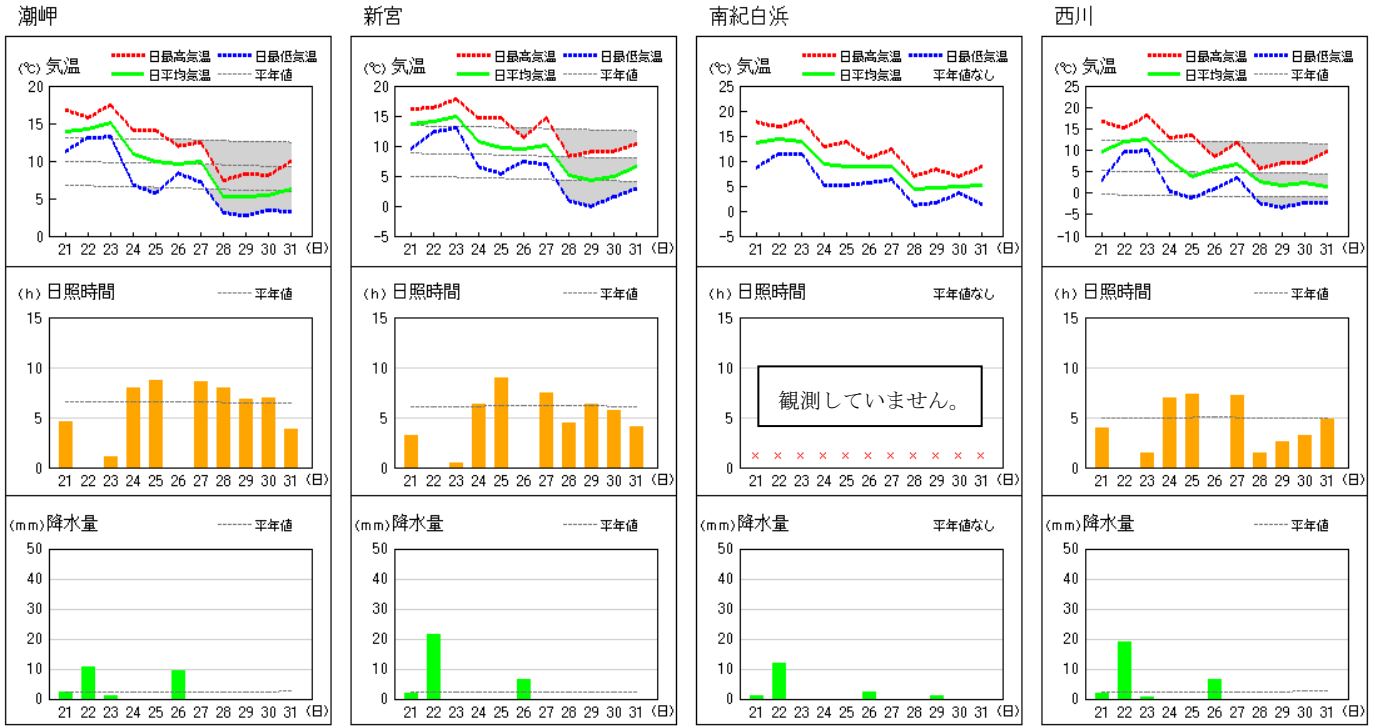
川辺



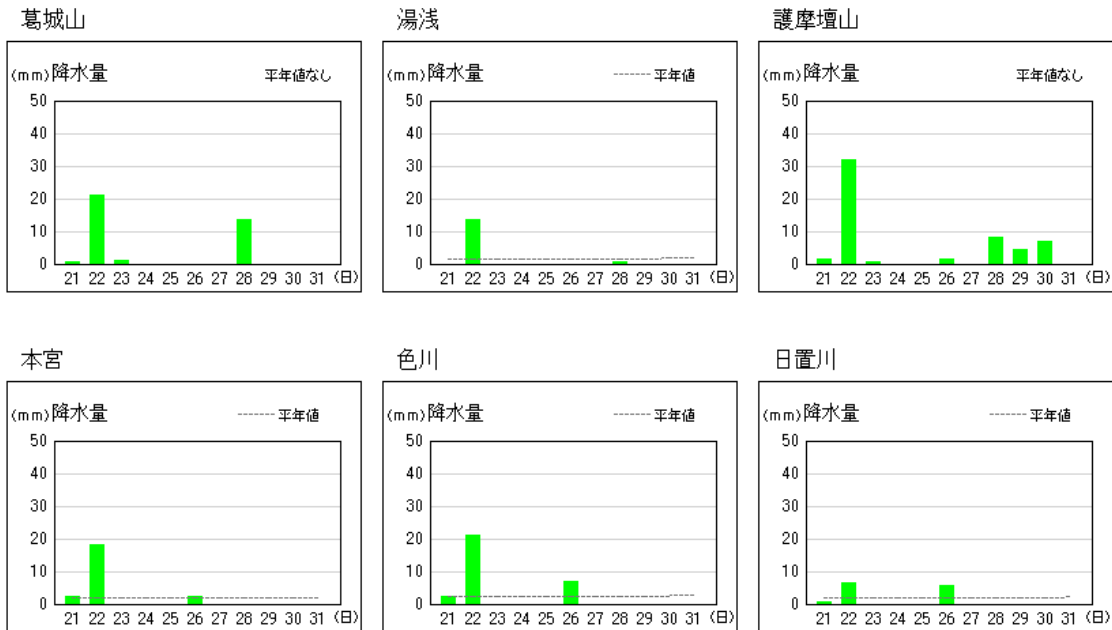
栗栖川



アメダス 気象経過図：2018年12月21日-2018年12月31日

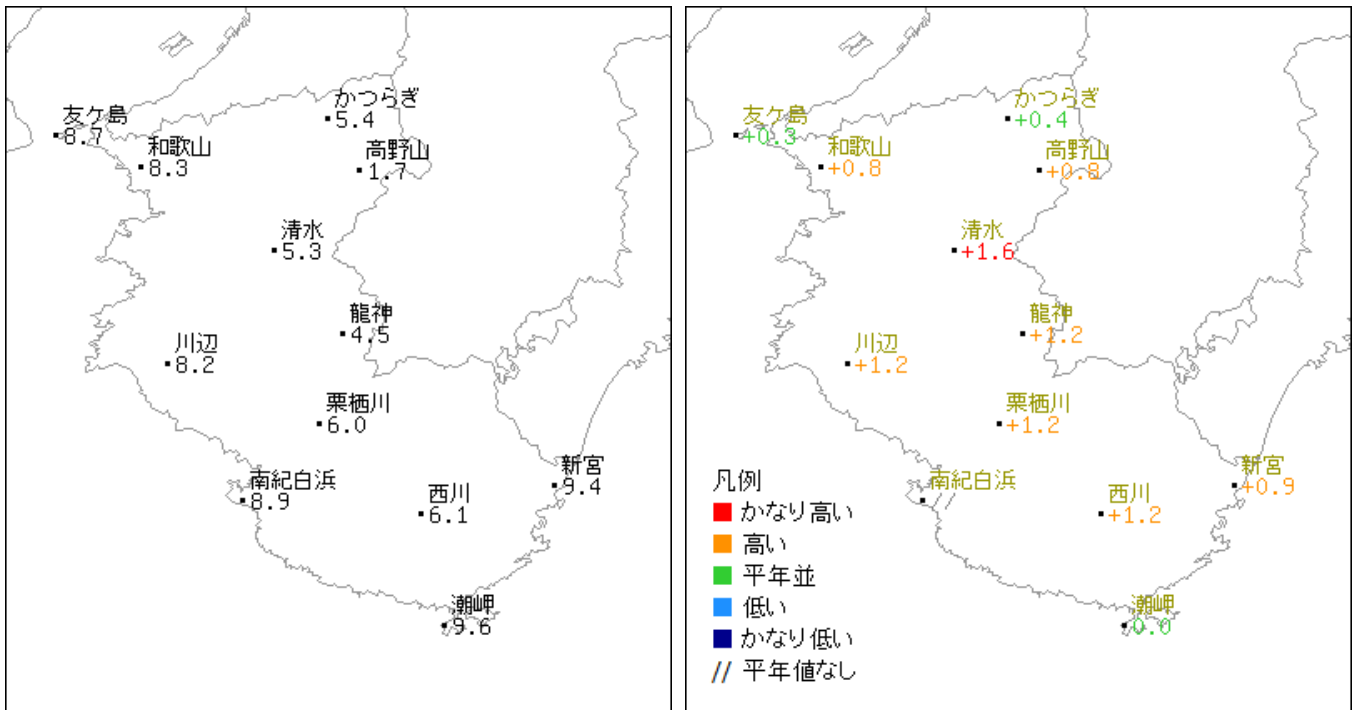


アメダス 気象経過図：2018年12月21日-2018年12月31日



2018年12月下旬

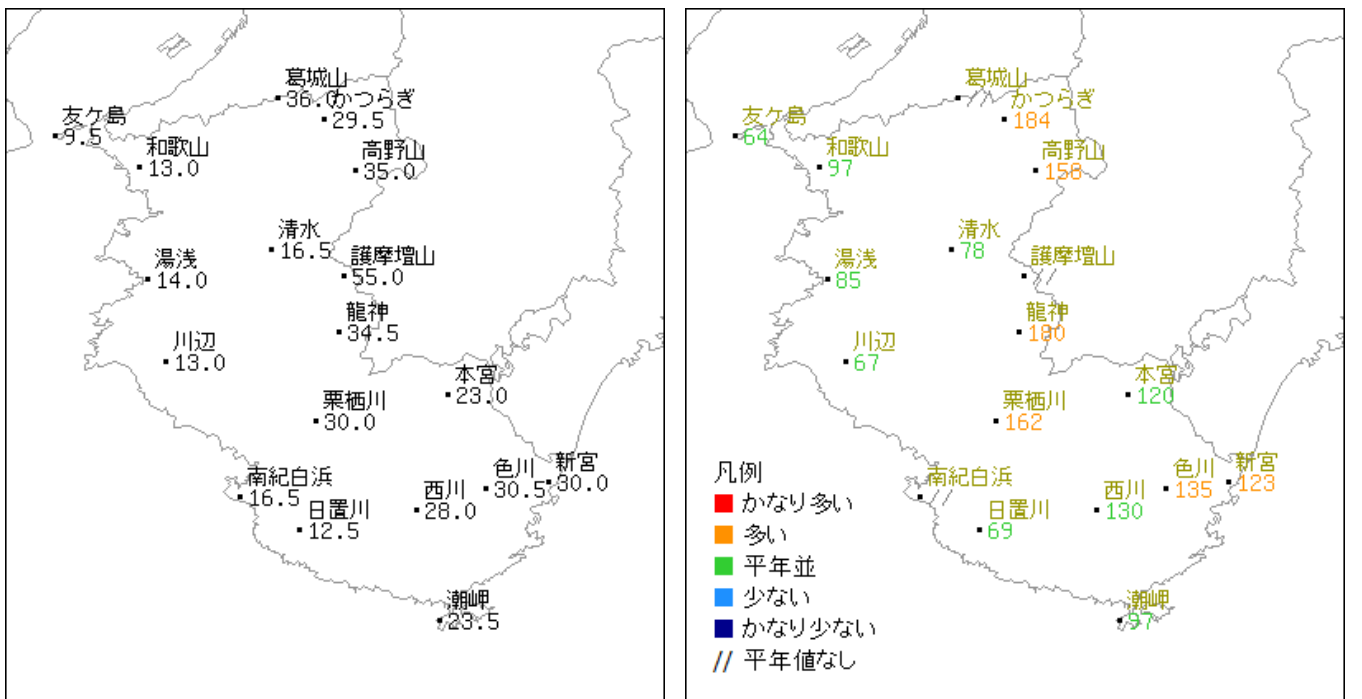
気温分布図（地域気象観測所）



平均気温 (°C)

平均気温平年差 (°C)

降水量分布図（地域気象観測所・地域雨量観測所）

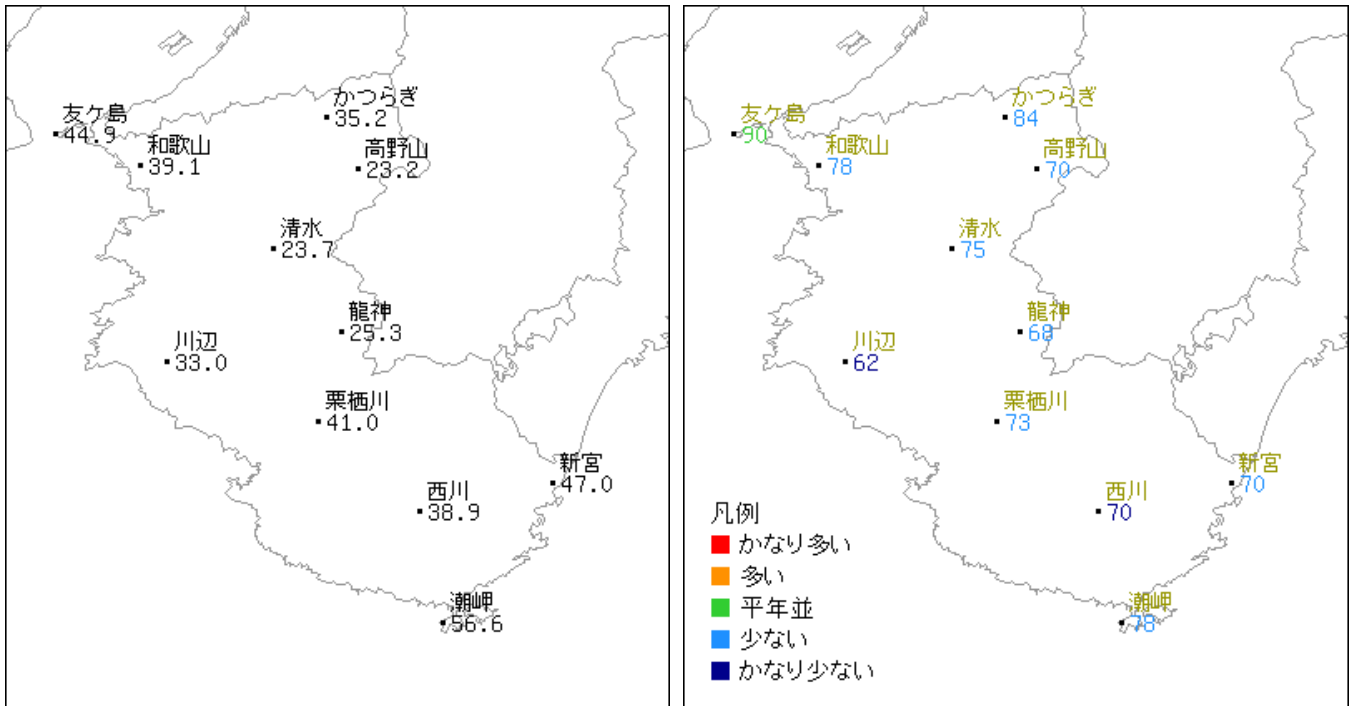


降水量 (mm)

降水量平年比 (%)

2018年12月下旬

日照時間分布図（地域気象観測所）



日照時間 (h)

日照時間平年比 (%)