

和歌山県農業気象速報

平成31年1月上旬

和歌山地方気象台

平成31年1月11日

2019年（平成31年）1月上旬天気概況

この期間は、冬型の気圧配置となる日が多く、冬型の気圧配置が緩んで高気圧に覆われた日もあった。このため、降水量は県内全般にかなり少なかった。

	天 気 概 況	6時～18時	18時～6時
1日	高気圧に覆われる	晴後時々曇	曇一時晴
2日	冬型の気圧配置となる	晴後時々曇	晴
3日	冬型の気圧配置が続く	晴	晴
4日	高気圧に覆われる	晴後一時曇	曇一時雨
5日	低気圧が南海上を東に進む	曇一時雨後一時晴	晴
6日	冬型の気圧配置となる	曇一時晴	晴
7日	高気圧に覆われる	晴	晴
8日	高気圧に覆われる	晴時々曇	晴一時曇
9日	冬型の気圧配置となる	曇時々晴	晴一時曇
10日	気圧の谷の影響を受ける	曇一時晴	曇一時雨

（各日の天気は、和歌山地方気象台における天気を示します。）

気 象 要 素	今 年	平 年	平年差・平年比	階 級
平 均 気 温 (°C)	6.6	6.5	0.1	平年並
降 水 量 (mm)	0.0	12.2	0%	かなり少ない
日 照 時 間 (h)	45.0	41.6	108%	平年並

【和歌山地方気象台の地上気象観測による】

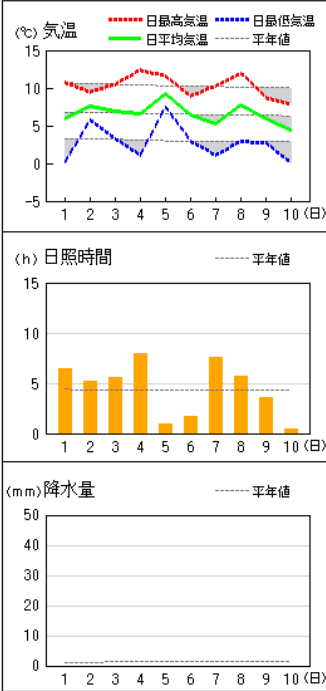
注) この資料のデータは、速報値のため後日修正することがあります。

※ 観測所配置図及び資料の解説は次の和歌山地方気象台のホームページの気象観測業務を参照願います。

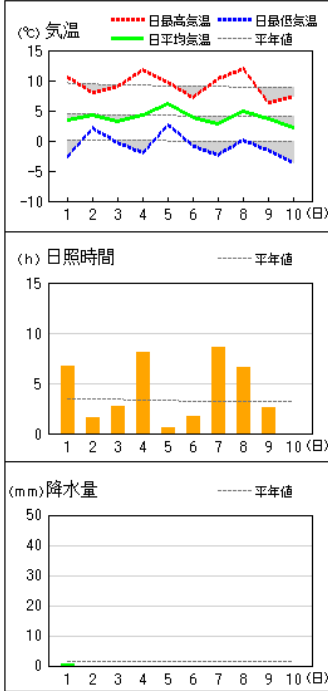
https://www.jma-net.go.jp/wakayama/kansoku/kansoku_gyoumu.html

アメダス 気象経過図：2019年01月01日-2019年01月10日

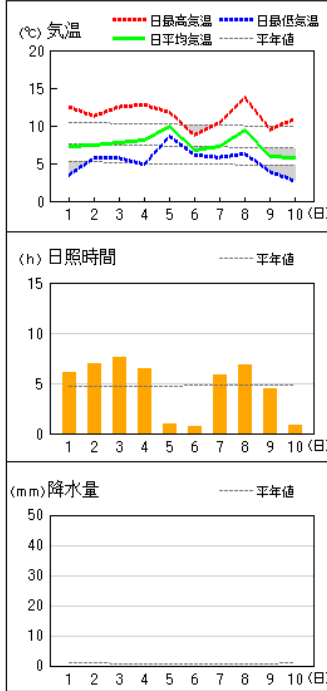
和歌山



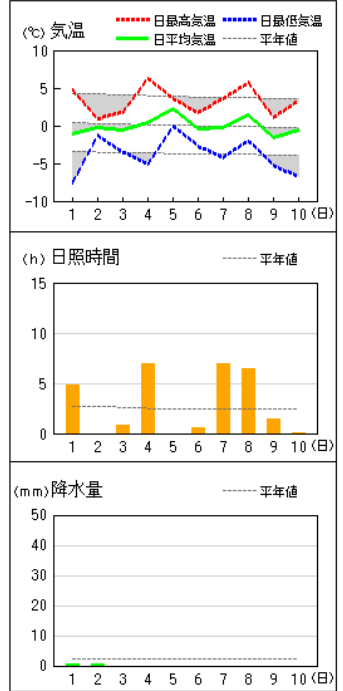
かつらぎ



友ヶ島

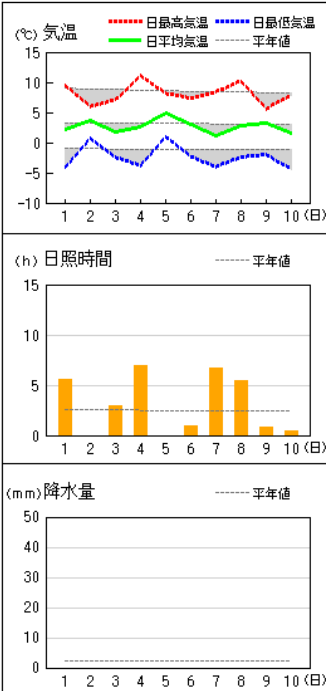


高野山

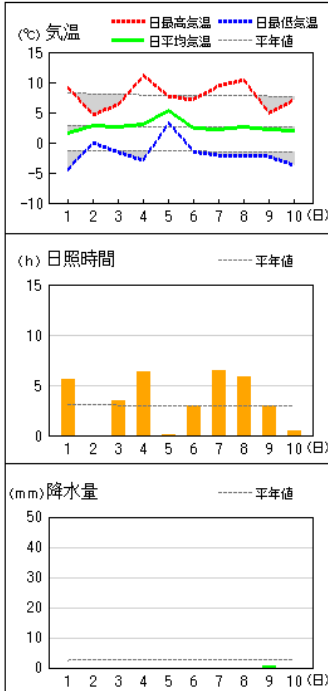


アメダス 気象経過図：2019年01月01日-2019年01月10日

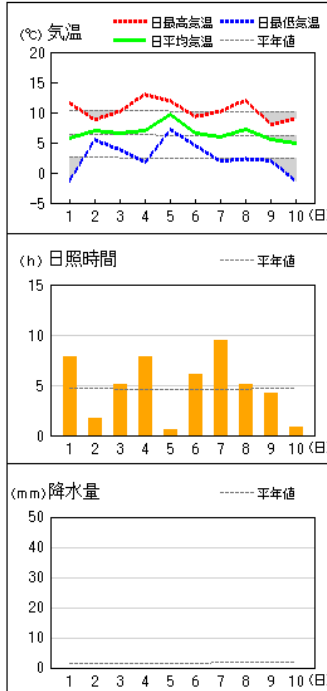
清水



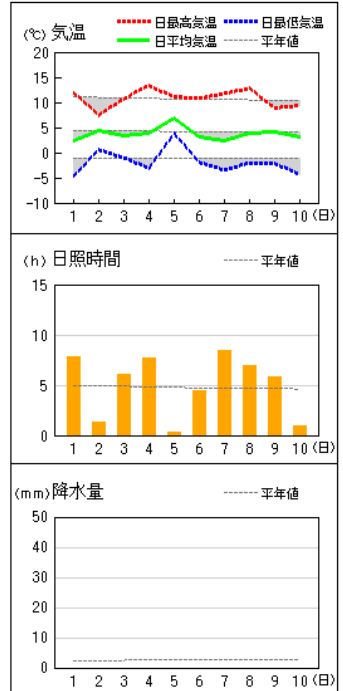
龍神



川辺

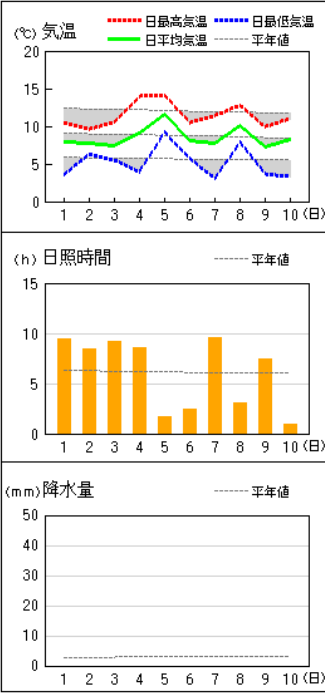


栗栖川

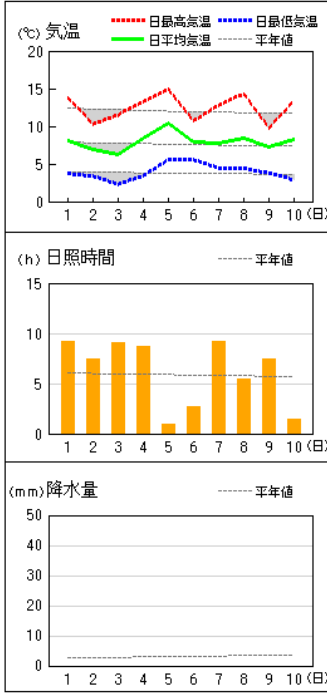


アメダス 気象経過図：2019年01月01日-2019年01月10日

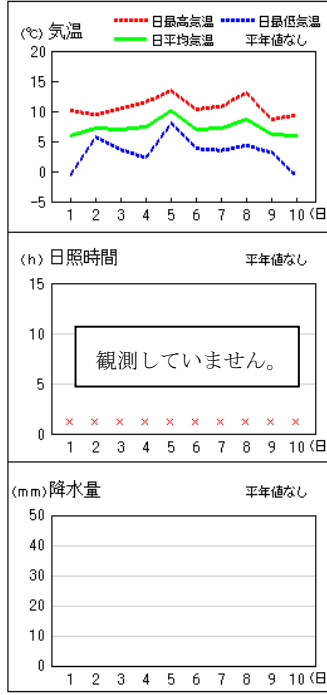
潮岬



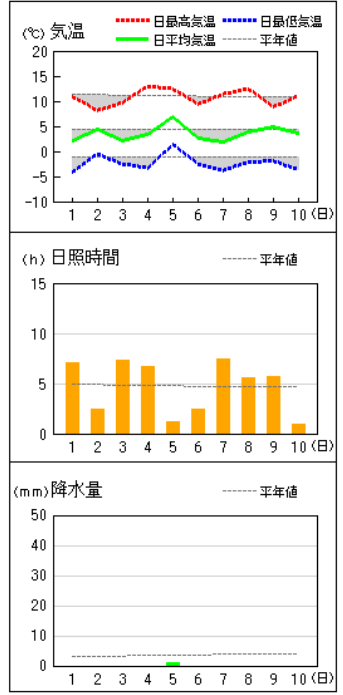
新宮



南紀白浜

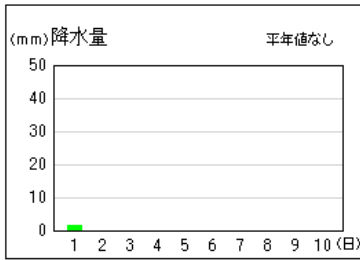


西川

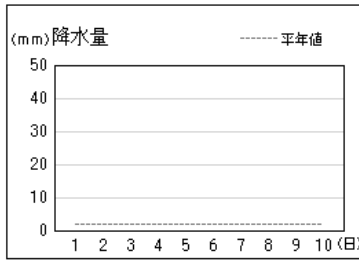


アメダス 気象経過図：2019年01月01日-2019年01月10日

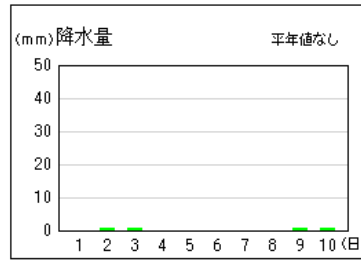
葛城山



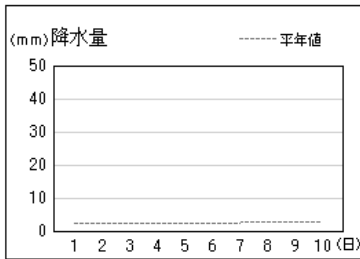
湯浅



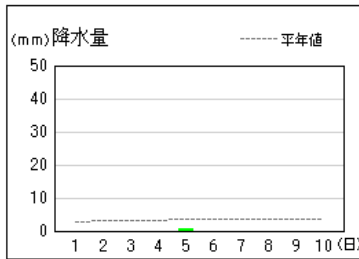
護摩壇山



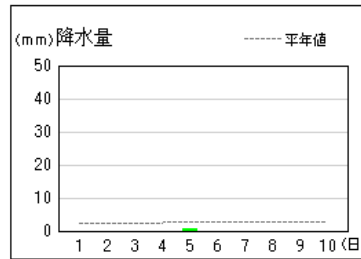
本宮



色川

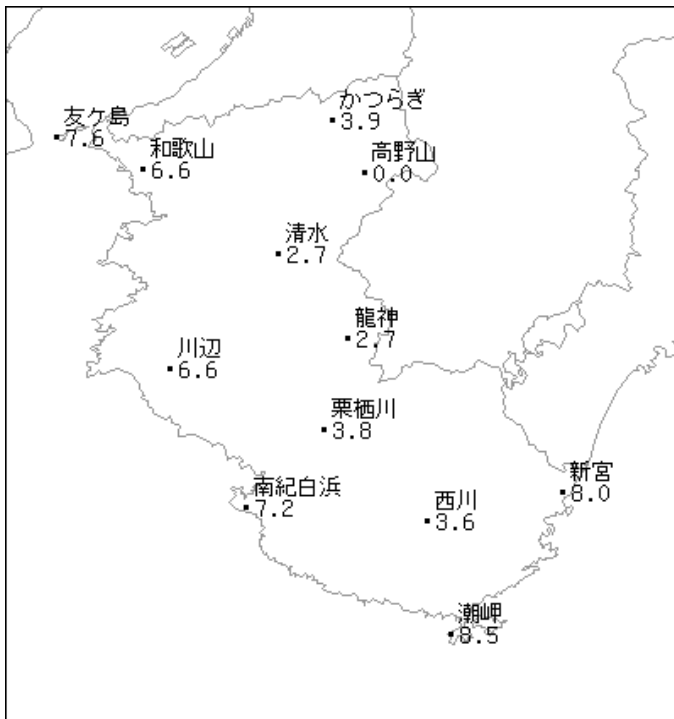


日置川

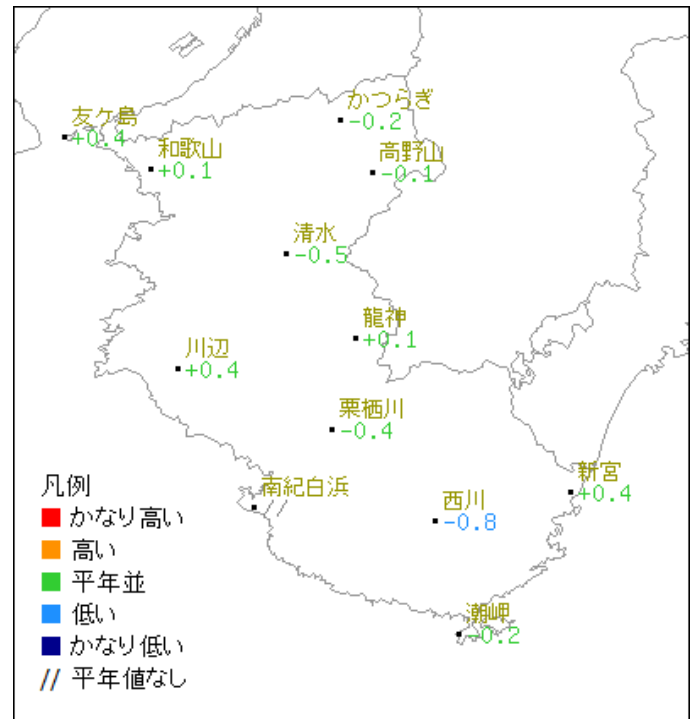


2019年1月上旬

気温分布図（地域気象観測所）

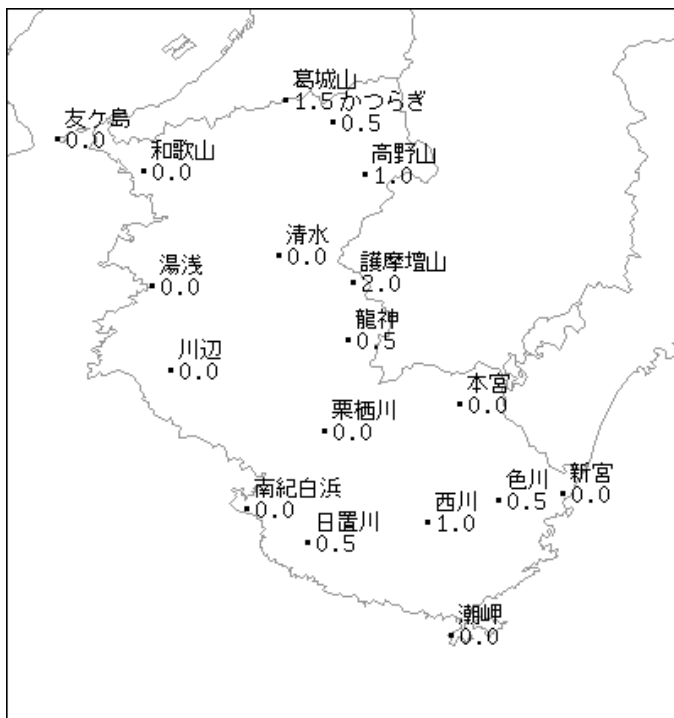


平均気温 (°C)

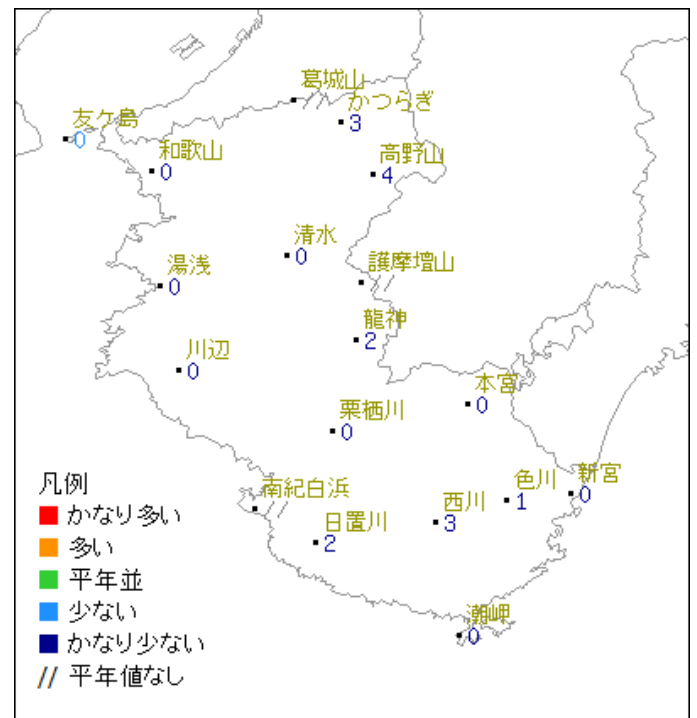


平均気温平年差 (°C)

降水量分布図（地域気象観測所・地域雨量観測所）



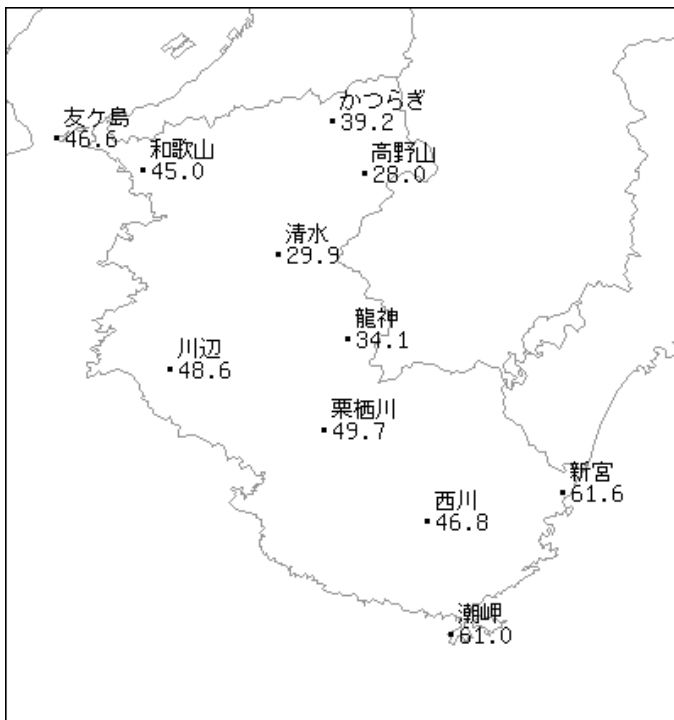
降水量 (mm)



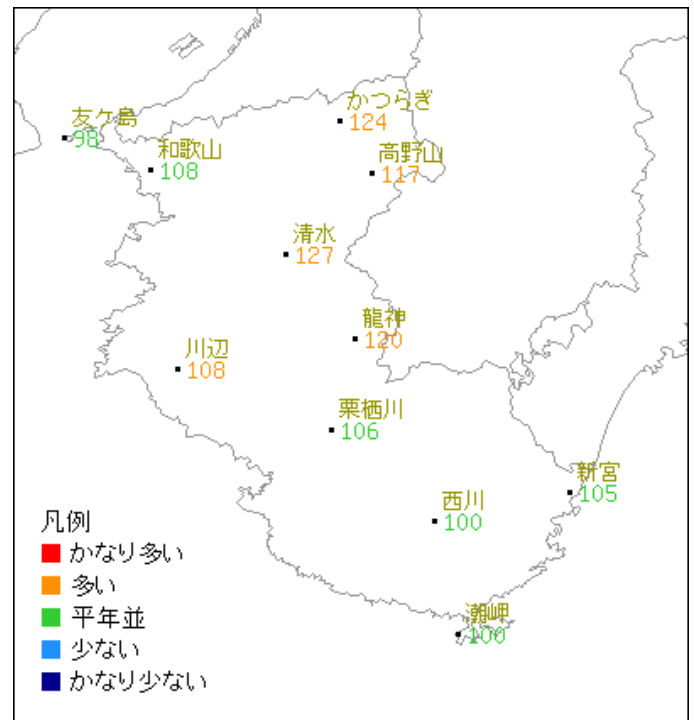
降水量平年比 (%)

2019年1月上旬

日照時間分布図（地域気象観測所）



日照時間 (h)



日照時間平年比 (%)