

# 和歌山県農業気象速報

平成31年1月下旬

和歌山地方気象台

平成31年2月1日

## 2019年（平成31年）1月下旬天気概況

この期間は、高気圧に覆われる日が多く、また、冬型の気圧配置となる日もあったため、晴れた日が多かった。31日は、低気圧が南岸を東に進んだため、県内全般に10～20ミリ程度の降水があった。

	天 気 概 況	6時～18時	18時～6時
21日	冬型の気圧配置となる	晴	晴後一時曇
22日	高気圧に覆われる	晴一時曇	晴
23日	高気圧に覆われる	晴	晴後曇
24日	高気圧に覆われる	曇後晴	晴
25日	低気圧が日本海を東に進み、その後冬型の気圧配置となる	曇時々晴	曇後一時みぞれ
26日	冬型の気圧配置が続く	曇後一時雪、みぞれを伴う	曇時々晴
27日	冬型の気圧配置が緩む	晴時々曇	晴一時曇
28日	気圧の谷や寒気の影響を受ける	曇一時晴	曇後時々晴
29日	高気圧に覆われる	晴時々曇	晴
30日	高気圧に覆われる	晴一時薄曇	曇後一時雨
31日	低気圧が南岸を東に進む	曇後雨	曇一時雨後晴

（各日の天気は、和歌山地方気象台における天気を示します。）

気 象 要 素	今 年	平 年	平年差・平年比	階 級
平均気温(°C)	6.4	5.4	1.0	高い
降水量(mm)	12.0	18.4	65%	平年並
日照時間(h)	51.1	48.4	106%	平年並

【和歌山地方気象台の地上気象観測による】

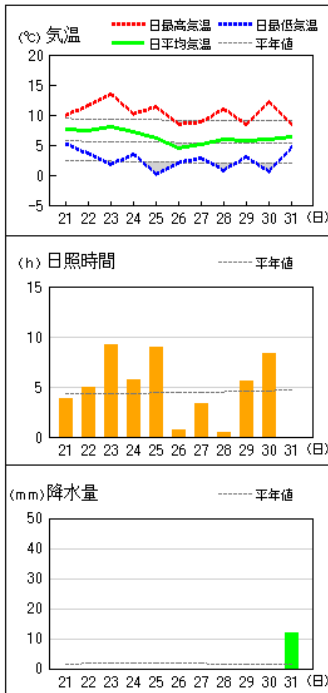
注) この資料のデータは、速報値のため後日修正することがあります。

※ 観測所配置図及び資料の解説は次の和歌山地方気象台のホームページの気象観測業務を参照願います。

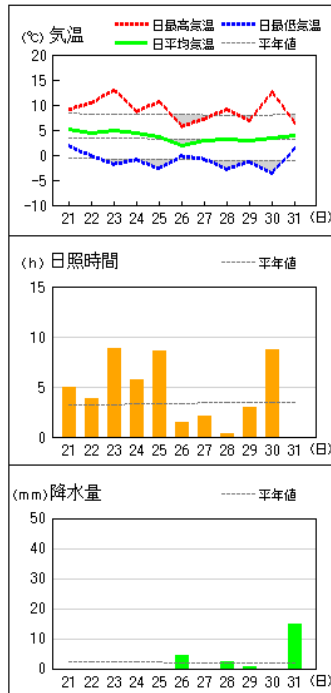
[https://www.jma-net.go.jp/wakayama/kansoku/kansoku\\_gyoumu.html](https://www.jma-net.go.jp/wakayama/kansoku/kansoku_gyoumu.html)

アメダス 気象経過図：2019年01月21日-2019年01月31日

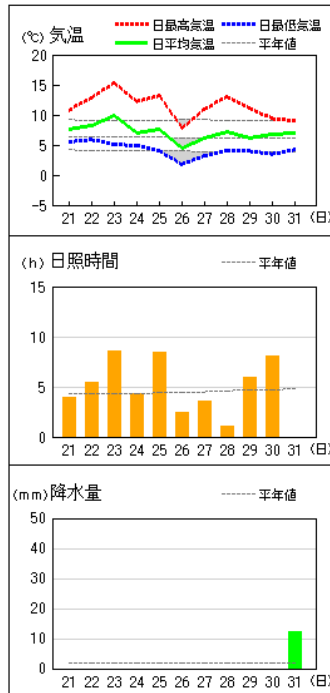
和歌山



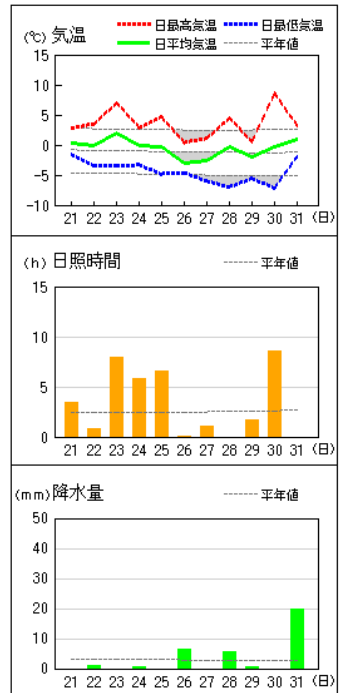
かつらぎ



友ヶ島

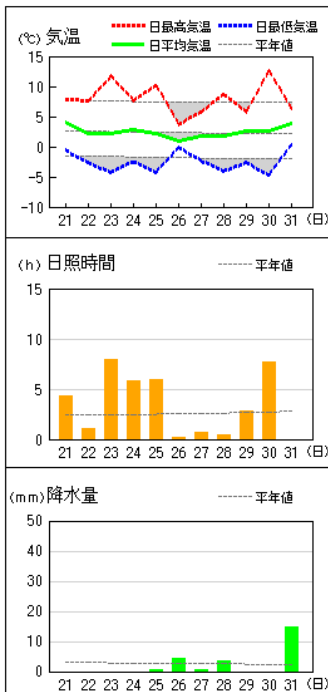


高野山

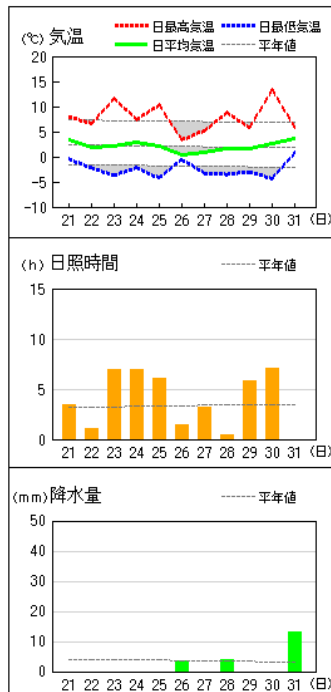


アメダス 気象経過図：2019年01月21日-2019年01月31日

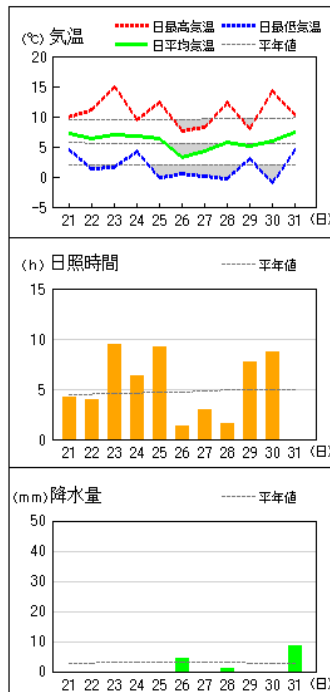
清水



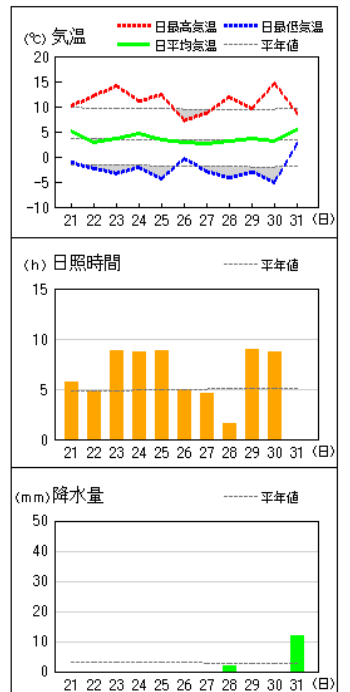
龍神



川辺

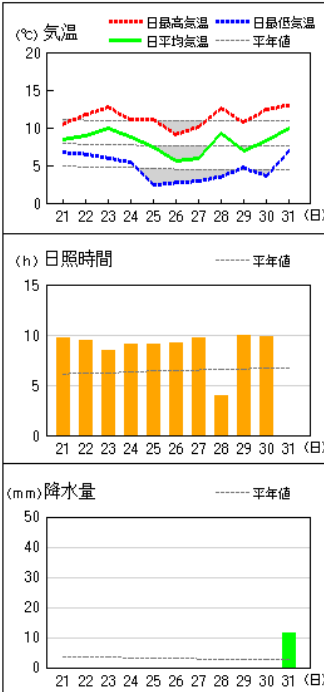


栗栖川

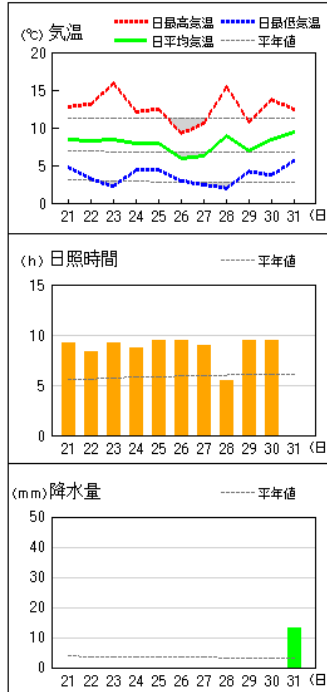


アメダス 気象経過図：2019年01月21日-2019年01月31日

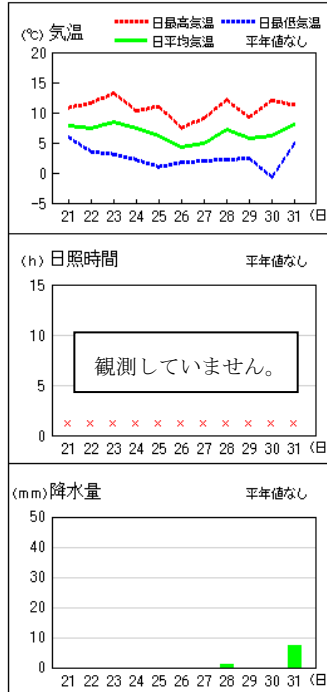
潮岬



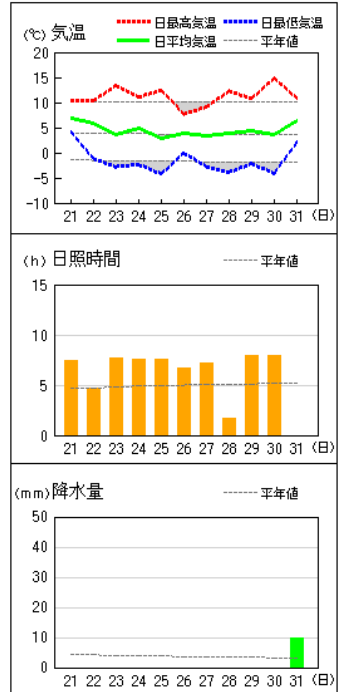
新宮



南紀白浜

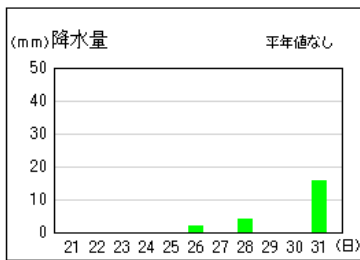


西川

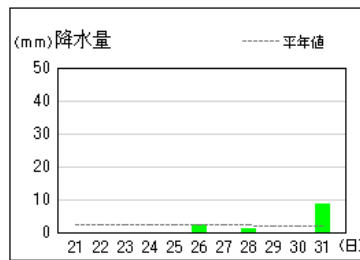


アメダス 気象経過図：2019年01月21日-2019年01月31日

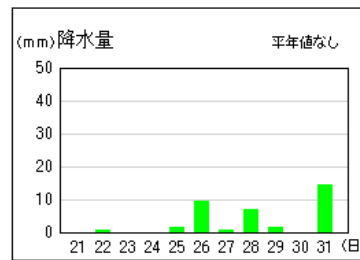
葛城山



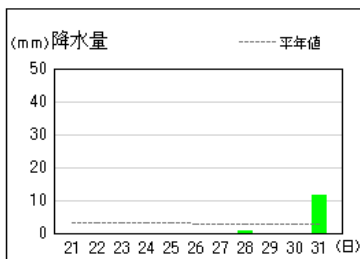
湯浅



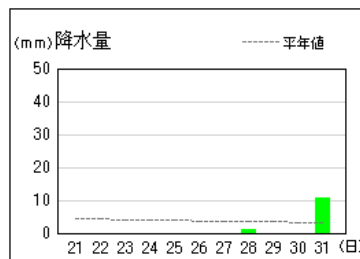
護摩壇山



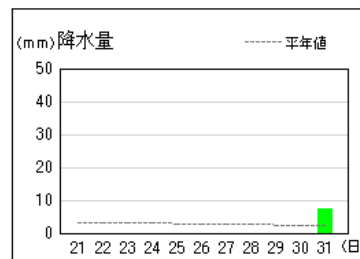
本宮



色川

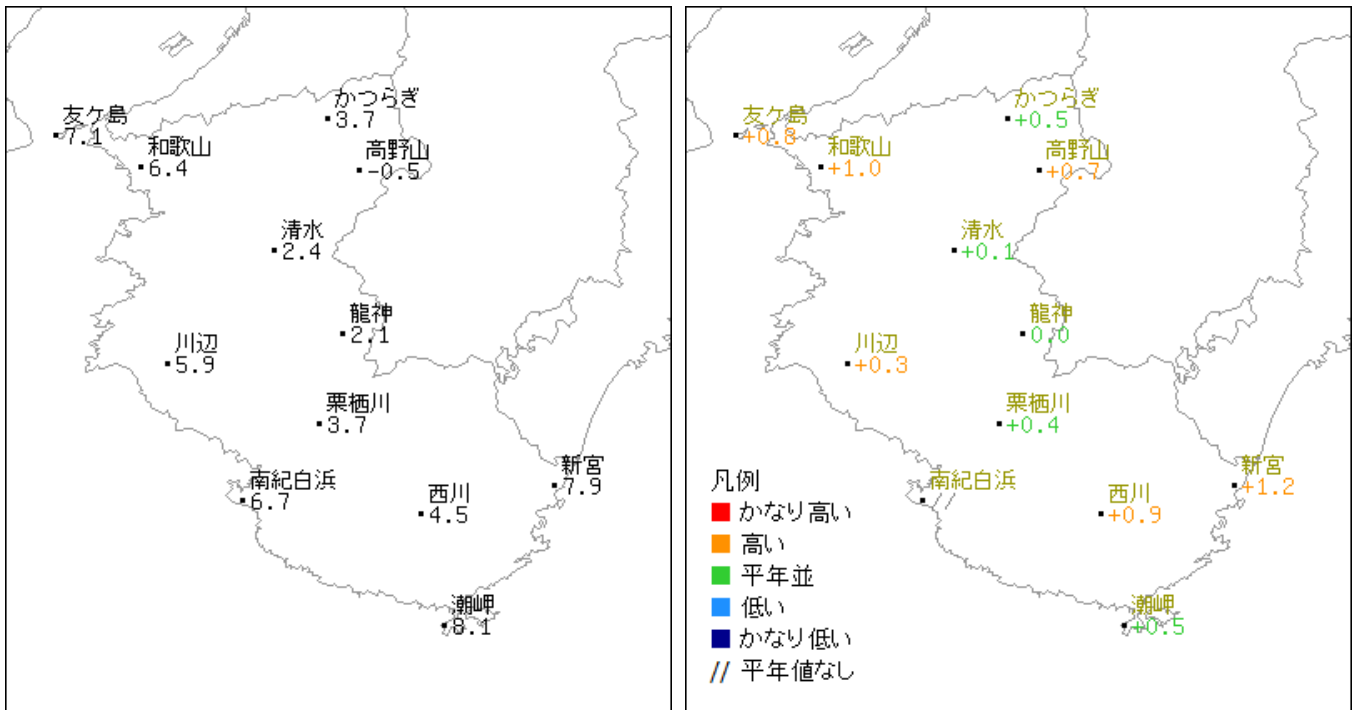


日置川



2019年1月下旬

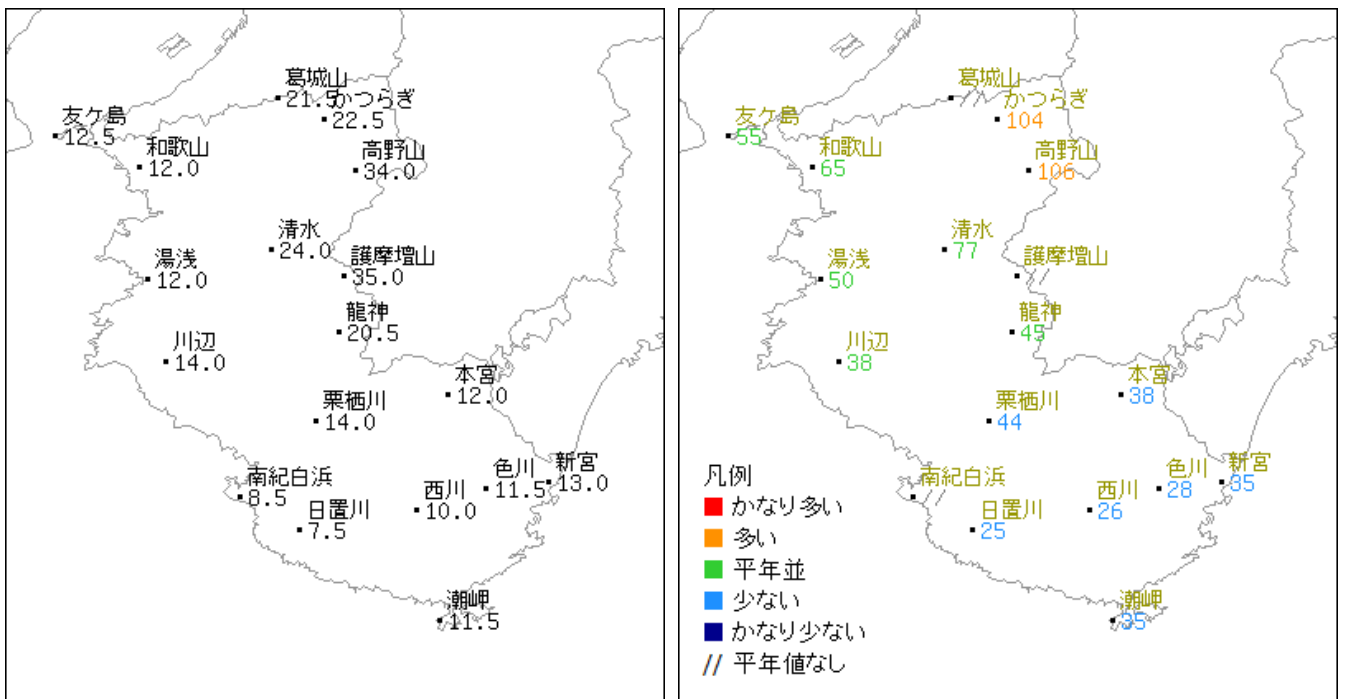
気温分布図（地域気象観測所）



平均気温 (°C)

平均気温平年差 (°C)

降水量分布図（地域気象観測所・地域雨量観測所）

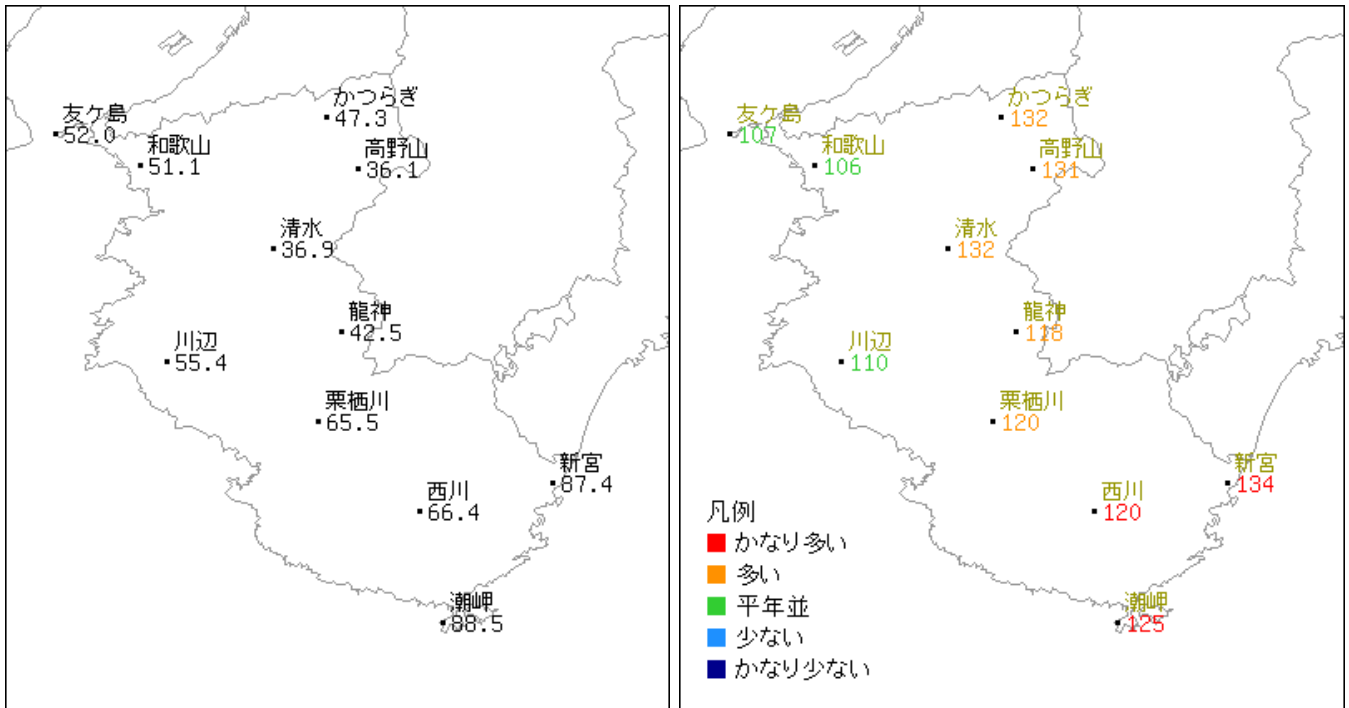


降水量 (mm)

降水量平年比 (%)

2019年1月下旬

日照時間分布図（地域気象観測所）



日照時間 (h)

日照時間平年比 (%)