

和歌山県農業気象速報

平成31年2月上旬

和歌山地方気象台

平成31年2月12日

2019年（平成31年）2月上旬天気概況

この期間は、天気は数日の周期で変化した。暖かい空気に覆われることが多かったため、旬平均気温は県内のほとんどの地点でかなり高くなった。

	天 気 概 況	6時～18時	18時～6時
1日	高気圧に覆われる	晴	晴一時曇
2日	高気圧に覆われる	晴	晴
3日	低気圧が日本海を東北東に進む	曇一時晴	曇時々雨
4日	寒冷前線が通過し、その後高気圧に覆われる	晴一時曇	晴一時曇
5日	高気圧に覆われる	晴後一時曇	曇後雨
6日	低気圧が南岸を東に進む	雨後曇時々晴	晴後時々薄曇
7日	気圧の谷や湿った空気の影響を受ける	曇後一時晴	曇後晴
8日	気圧の谷や寒気の影響を受ける	曇一時晴	曇一時晴
9日	低気圧が南海上を東に進む	曇後一時雨	曇後一時晴
10日	冬型の気圧配置となる	曇時々晴	曇一時晴

（各日の天気は、和歌山地方気象台における天気を示します。）

気 象 要 素	今 年	平 年	平年差・平年比	階 級
平 均 気 温 (°C)	7.8	5.7	2.1	かなり高い
降 水 量 (mm)	27.5	13.7	201%	多い
日 照 時 間 (h)	49.5	49.0	101%	平年並

【和歌山地方気象台の地上気象観測による】

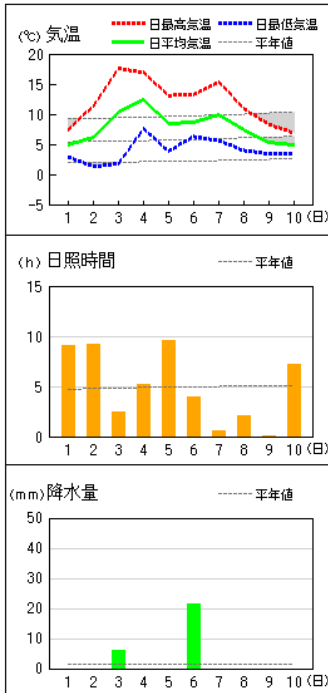
注) この資料のデータは、速報値のため後日修正することがあります。

※ 観測所配置図及び資料の解説は次の和歌山地方気象台のホームページの気象観測業務を参照願います。

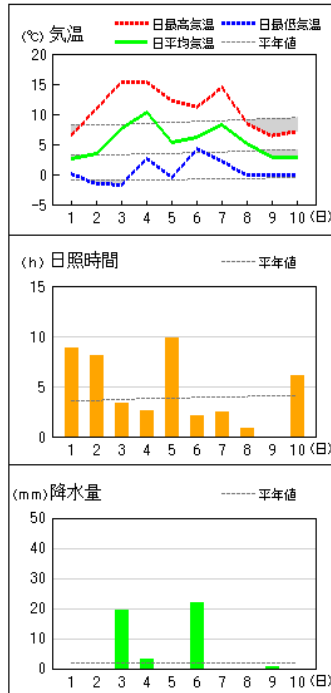
https://www.jma-net.go.jp/wakayama/kansoku/kansoku_gyoumu.html

アメダス 気象経過図：2019年02月01日-2019年02月10日

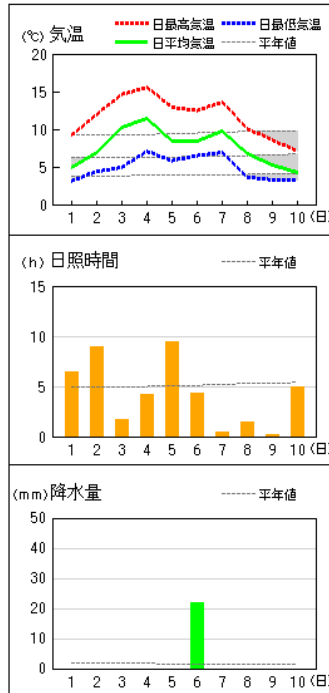
和歌山



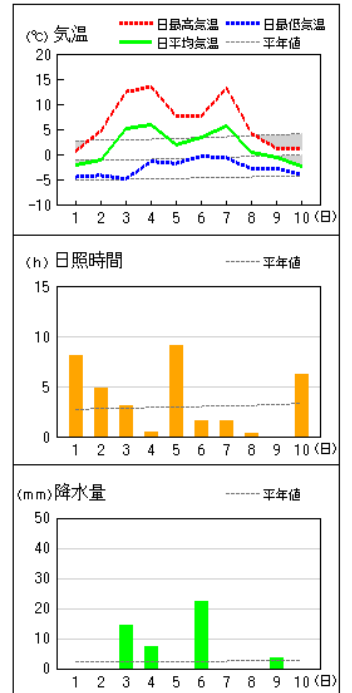
かつらぎ



友ヶ島

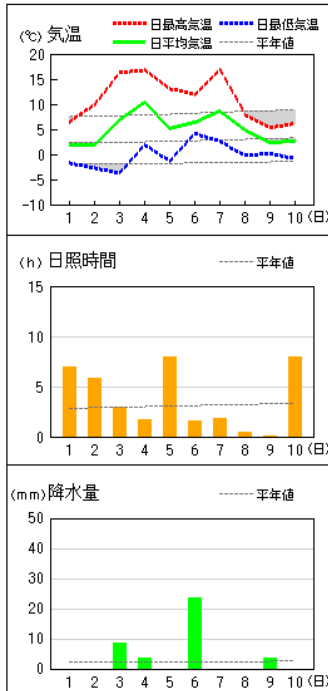


高野山

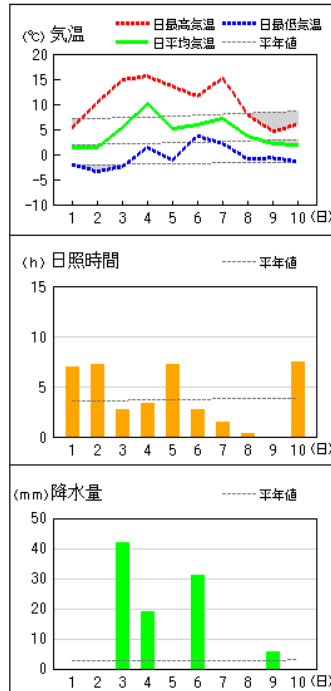


アメダス 気象経過図：2019年02月01日-2019年02月10日

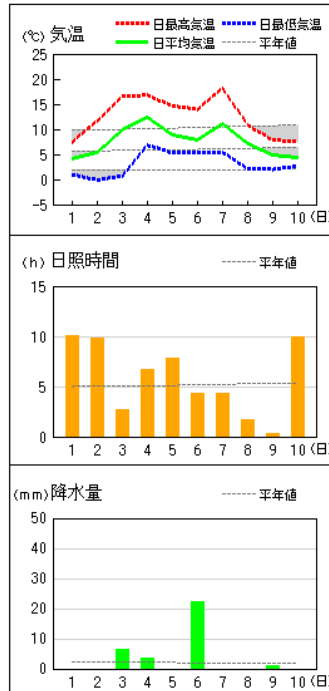
清水



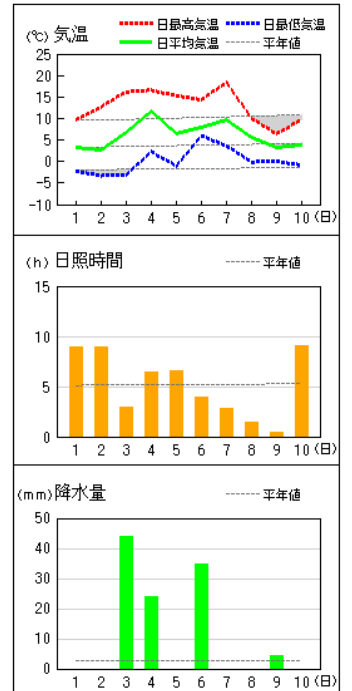
龍神



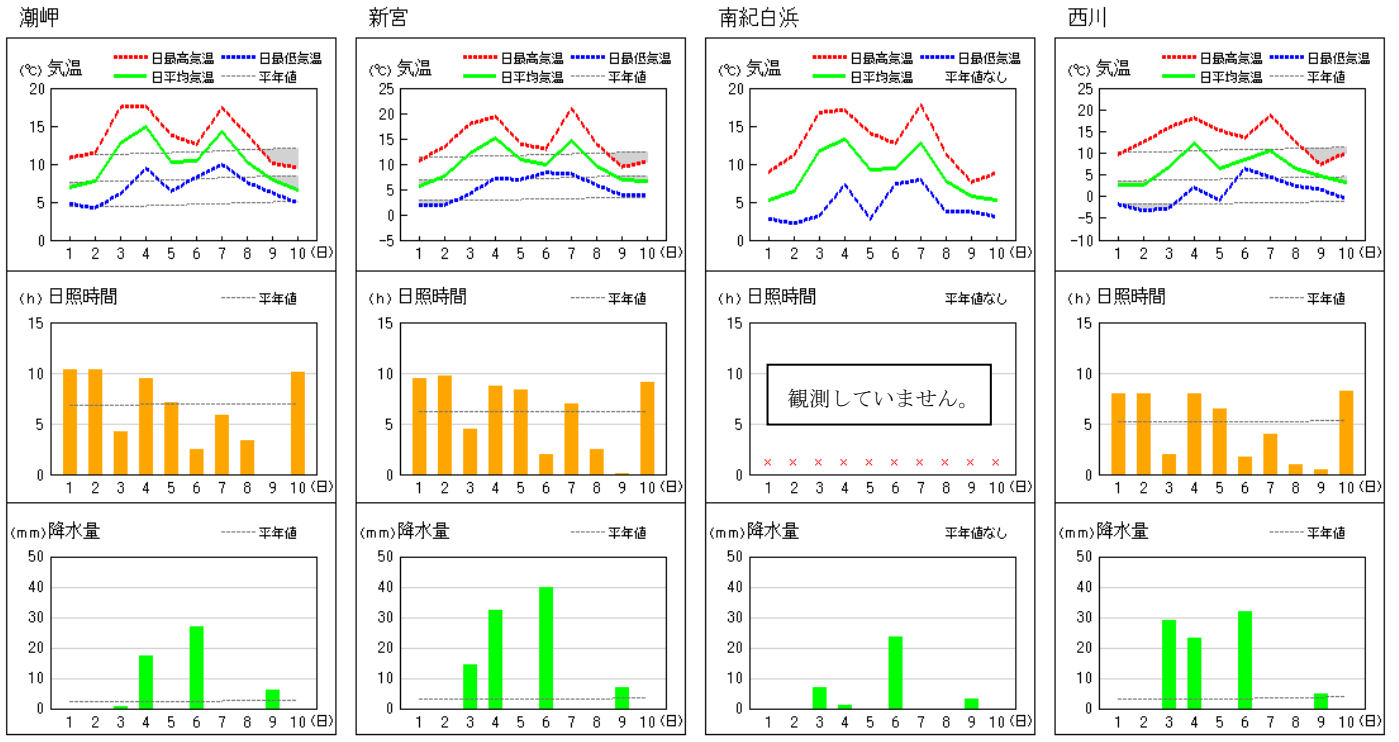
川辺



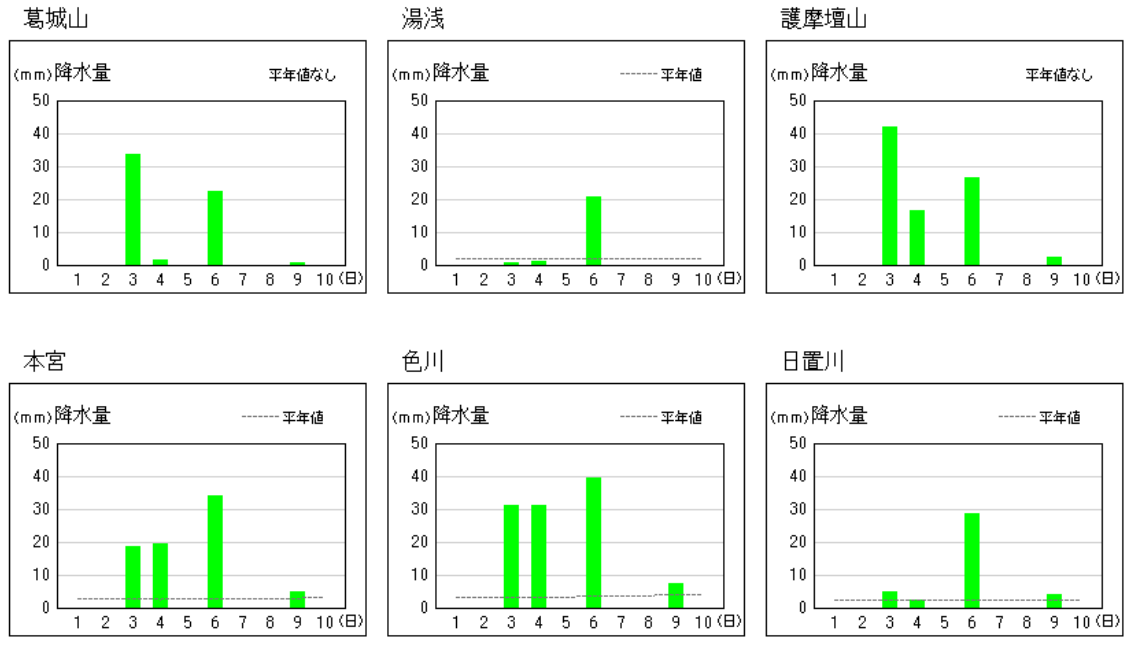
栗栖川



アメダス 気象経過図：2019年02月01日-2019年02月10日

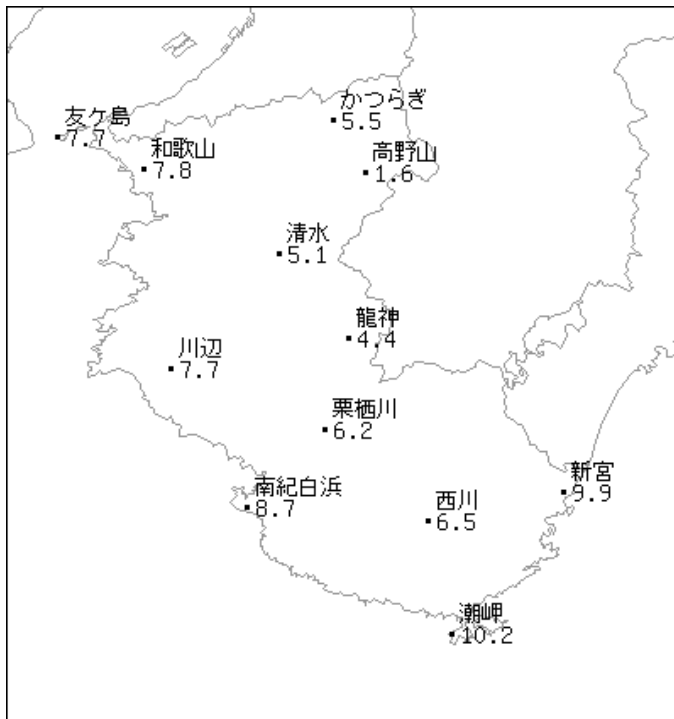


アメダス 気象経過図：2019年02月01日-2019年02月10日

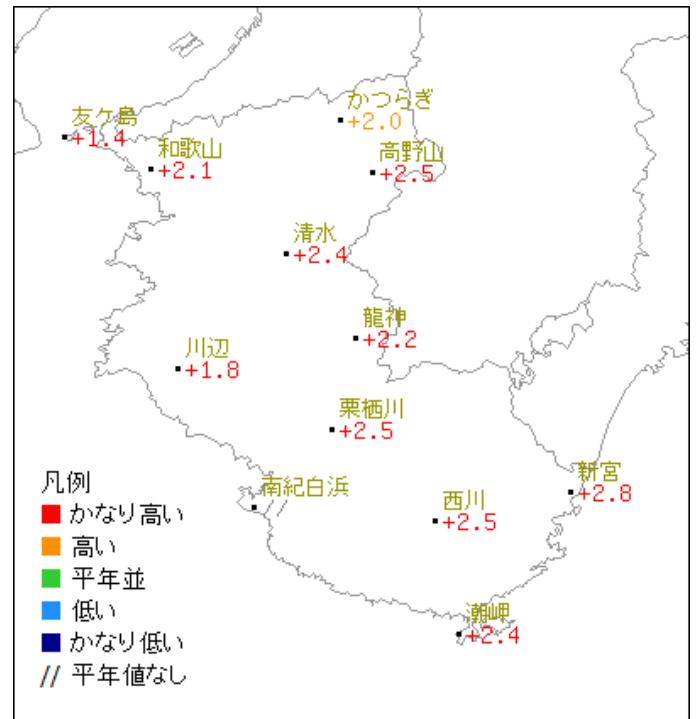


2019年2月上旬

気温分布図（地域気象観測所）

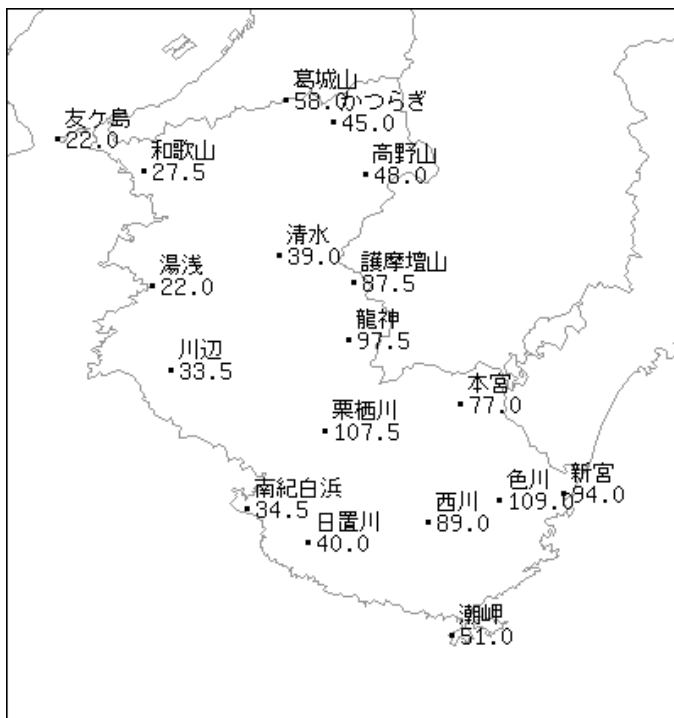


平均気温 (°C)

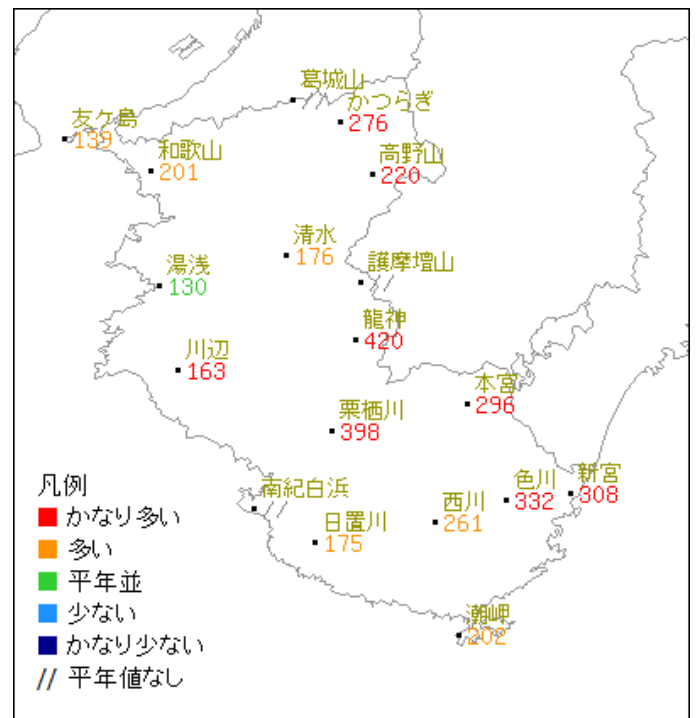


平均気温平年差 (°C)

降水量分布図（地域気象観測所・地域雨量観測所）



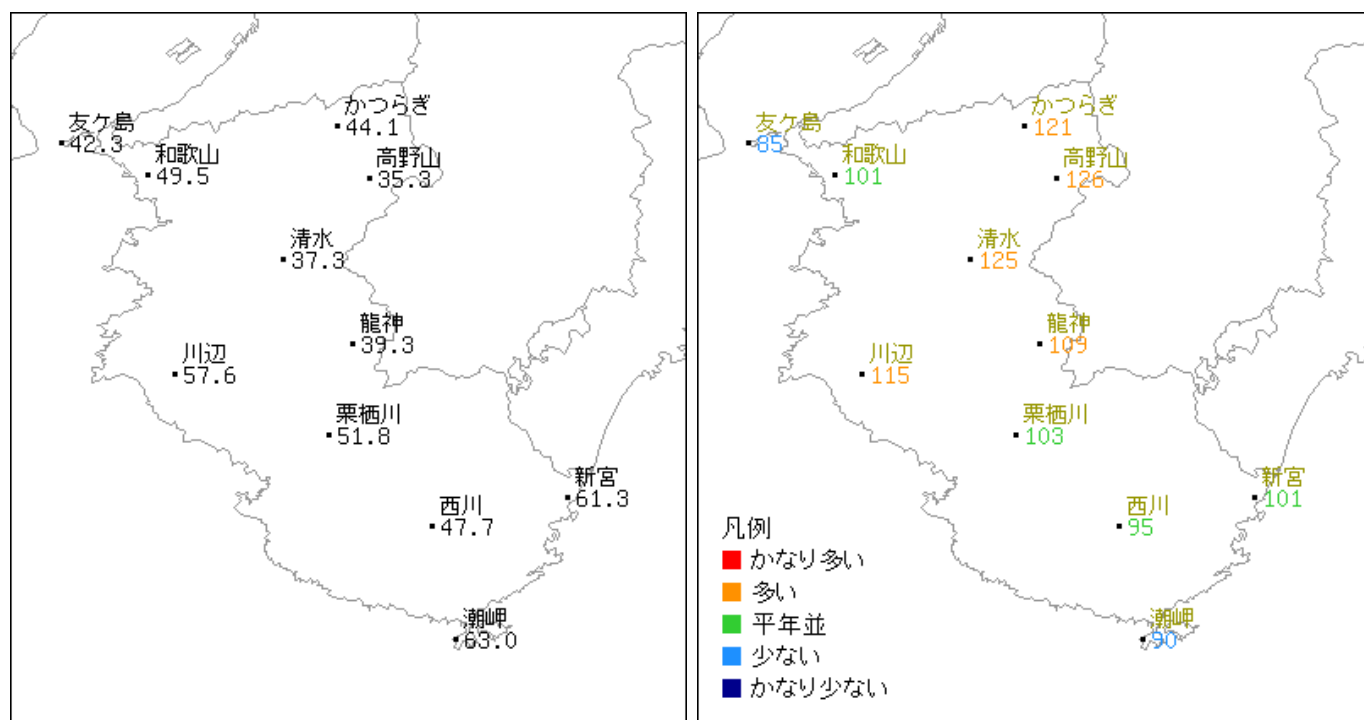
降水量 (mm)



降水量平年比 (%)

2019年2月上旬

日照時間分布図（地域気象観測所）



日照時間 (h)

日照時間平年比 (%)