

和歌山県農業気象速報

平成31年2月中旬

和歌山地方気象台

平成31年2月21日

2019年（平成31年）2月中旬天気概況

この期間は、天気は数日の周期で変化した。19日は、南岸を進んだ低気圧の影響により、潮岬で日降水量102.5mmを観測するなど、南部を中心に大雨となった。また、19～20日は南から暖かい空気が流れ込んだため、気温が平年を大幅に上回った。

	天気概況	6時～18時	18時～6時
11日	冬型の気圧配置となる	曇一時雪、みぞれを伴う	曇後一時晴
12日	高気圧に覆われる	晴	晴後薄曇
13日	高気圧に覆われる	晴一時曇	晴後一時曇
14日	寒気の影響を受ける	曇後一時晴	晴一時曇
15日	はじめ高気圧に覆われるが、南岸に前線がのびてくる	晴後曇一時雨	曇一時雨
16日	冬型の気圧配置となる	曇	曇一時雨
17日	高気圧に覆われる	晴一時曇	晴
18日	高気圧に覆われる	晴後時々薄曇	曇後一時雨
19日	低気圧が日本海と南岸を東北東に進む	雨後一時曇	曇
20日	はじめ湿った空気の影響を受けるが、次第に高気圧に覆われる	曇後晴	晴時々曇

（各日の天気は、和歌山地方気象台における天気を示します。）

気象要素	今年	平年	平年差・平年比	階級
平均気温(°C)	7.5	6.6	0.9	高い
降水量(mm)	13.5	25.6	53%	少ない
日照時間(h)	46.5	50.1	93%	平年並

【和歌山地方気象台の地上気象観測による】

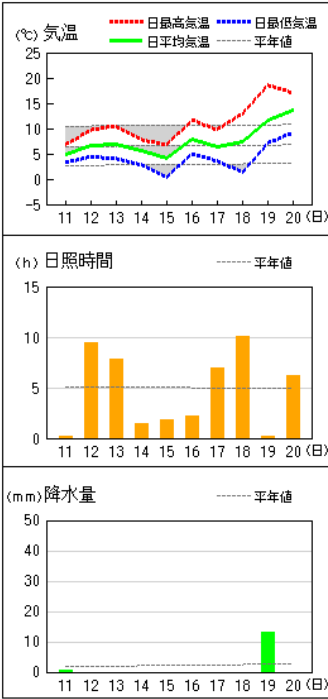
注) この資料のデータは、速報値のため後日修正することがあります。

※ 観測所配置図及び資料の解説は次の和歌山地方気象台のホームページの気象観測業務を参照願います。

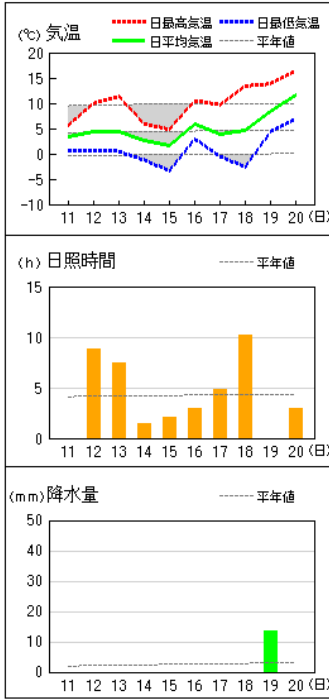
https://www.jma-net.go.jp/wakayama/kansoku/kansoku_gyoumu.html

アメダス 気象経過図：2019年02月11日-2019年02月20日

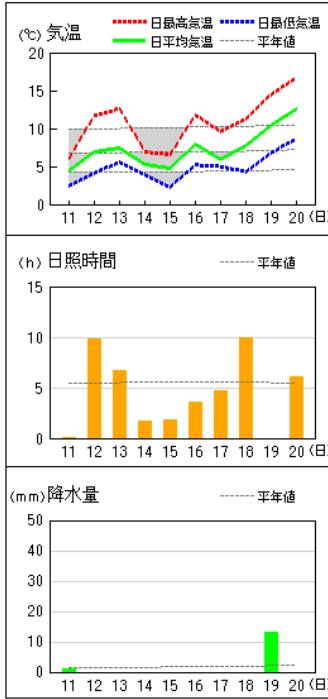
和歌山



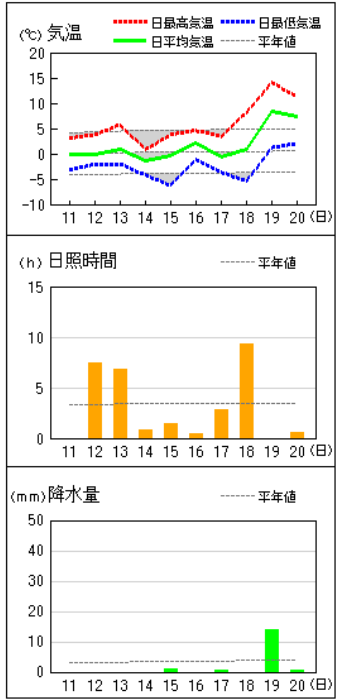
かつらぎ



友ヶ島

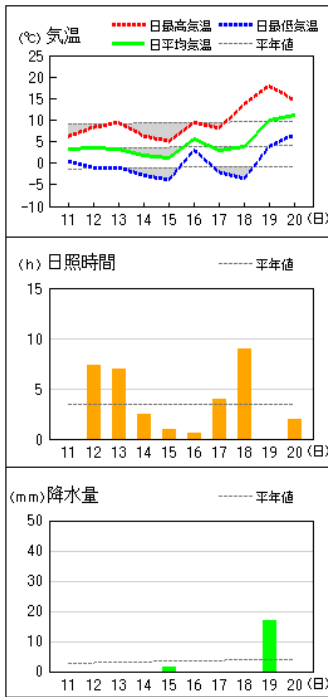


高野山

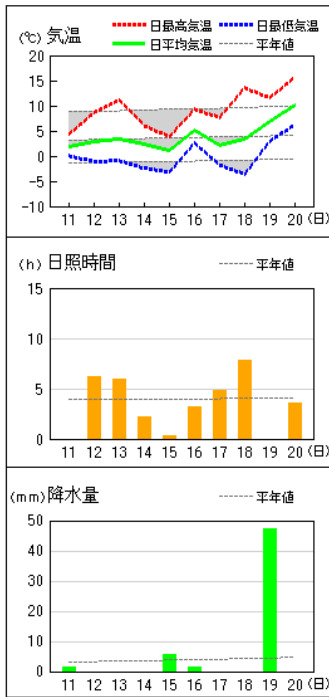


アメダス 気象経過図：2019年02月11日-2019年02月20日

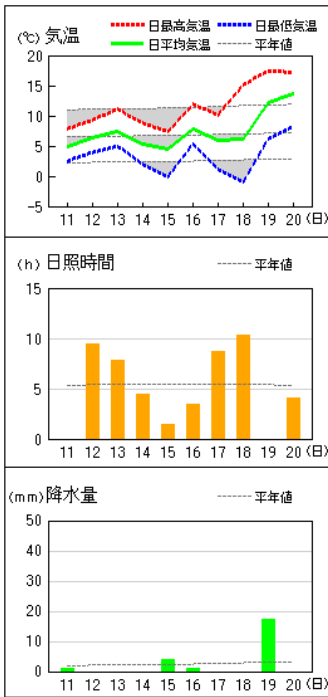
清水



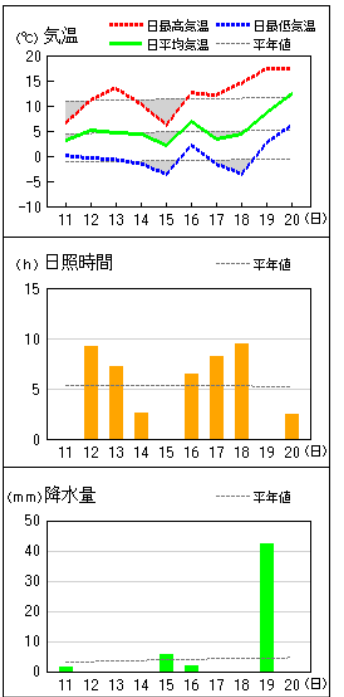
龍神



川辺

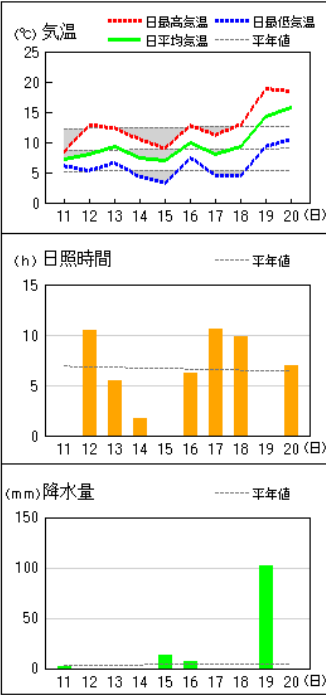


栗栖川

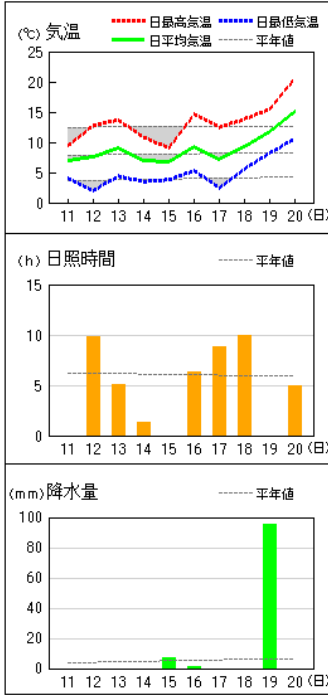


アメダス 気象経過図：2019年02月11日-2019年02月20日

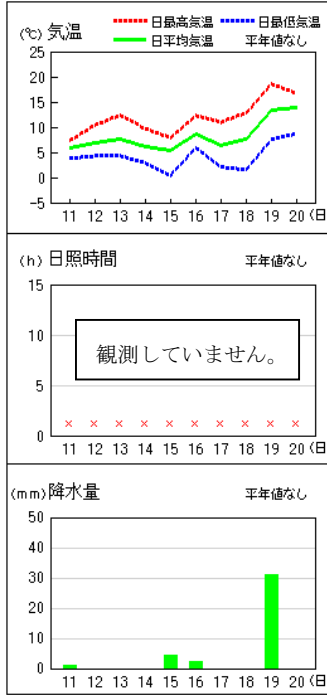
潮岬



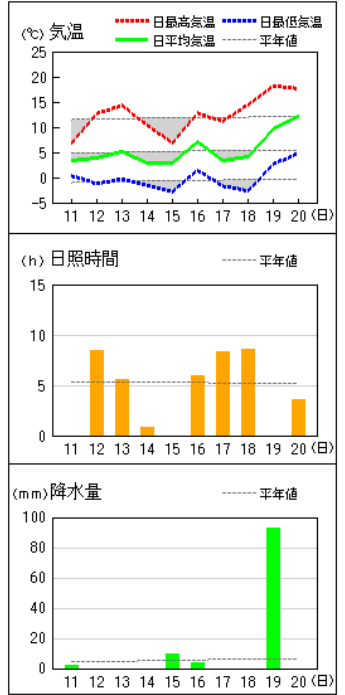
新宮



南紀白浜

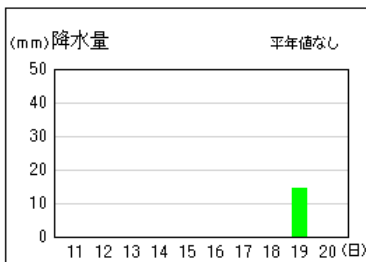


西川

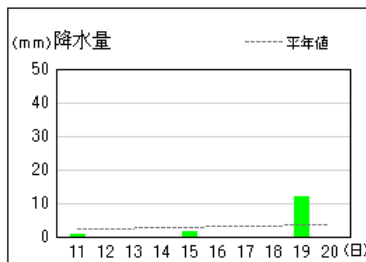


アメダス 気象経過図：2019年02月11日-2019年02月20日

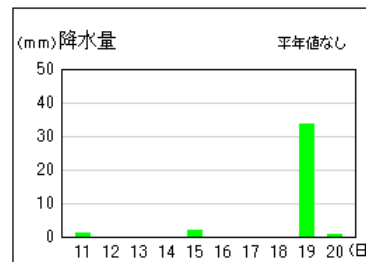
葛城山



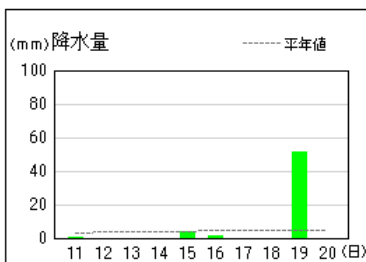
湯浅



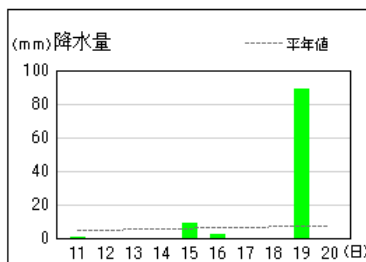
護摩壇山



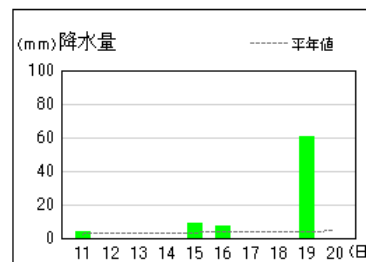
本宮



色川

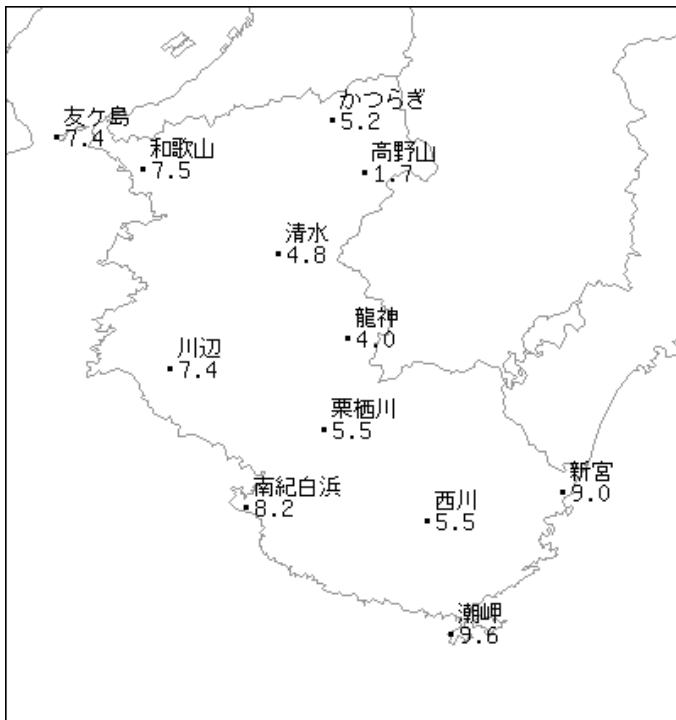


日置川

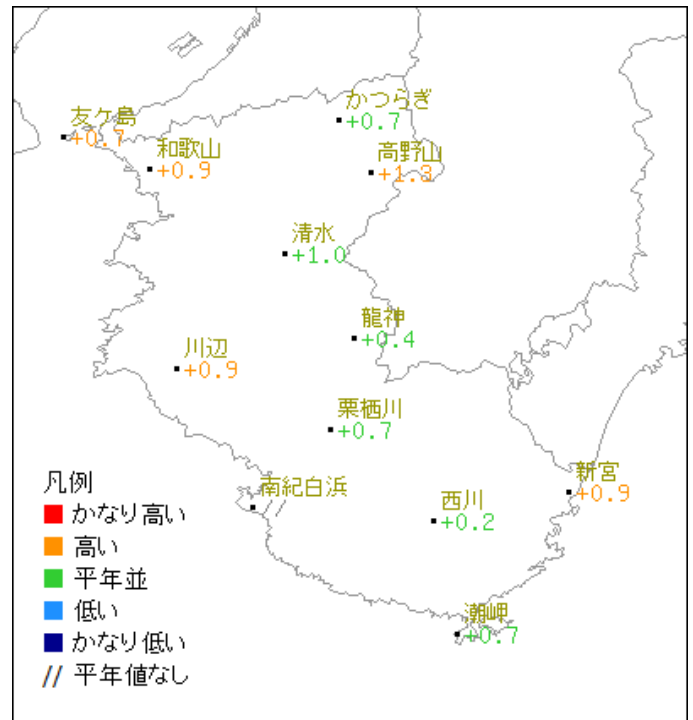


2019年2月中旬

気温分布図（地域気象観測所）

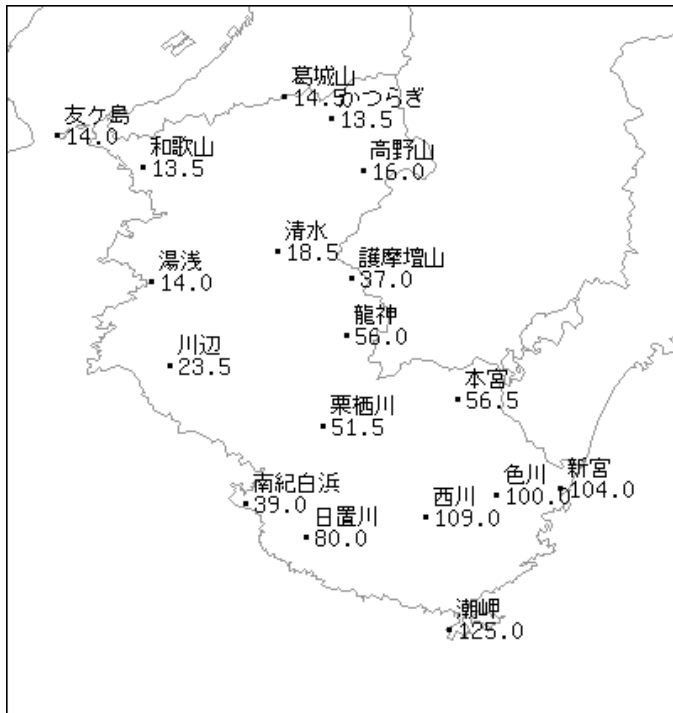


平均気温 (°C)

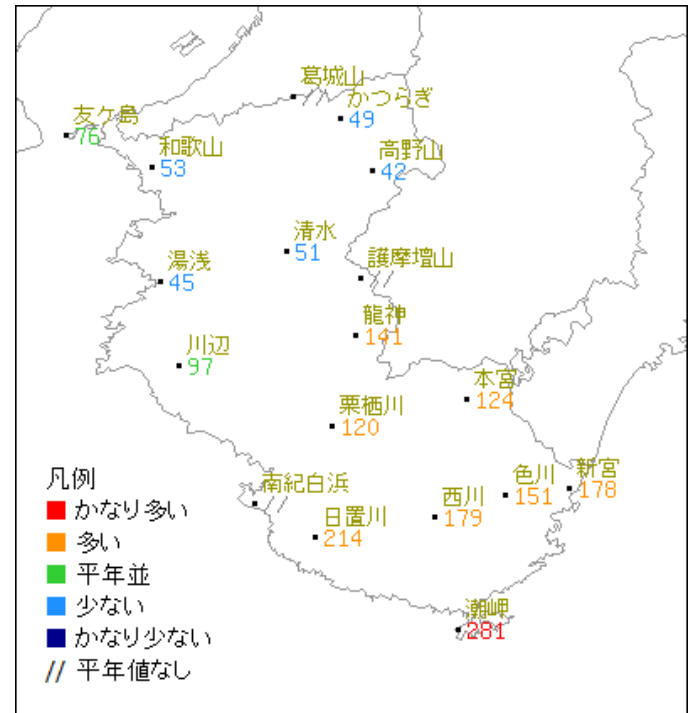


平均気温平年差 (°C)

降水量分布図（地域気象観測所・地域雨量観測所）



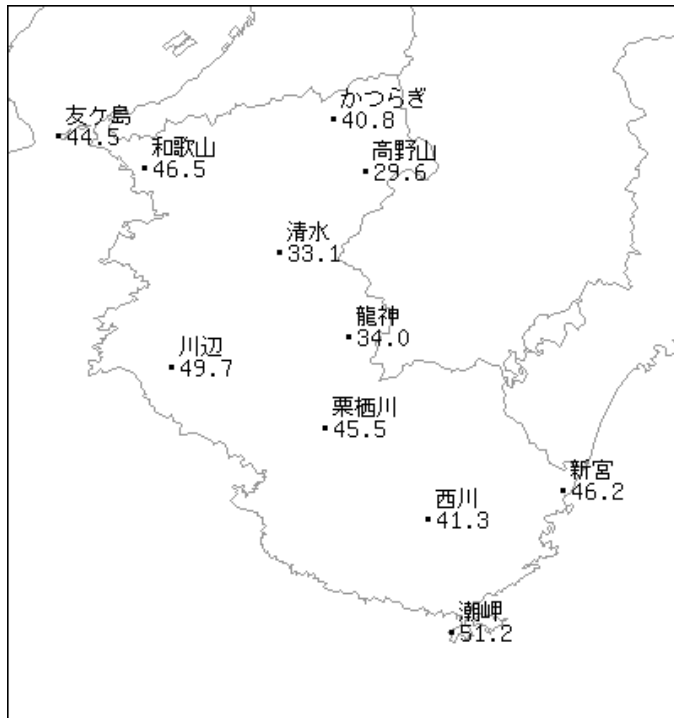
降水量 (mm)



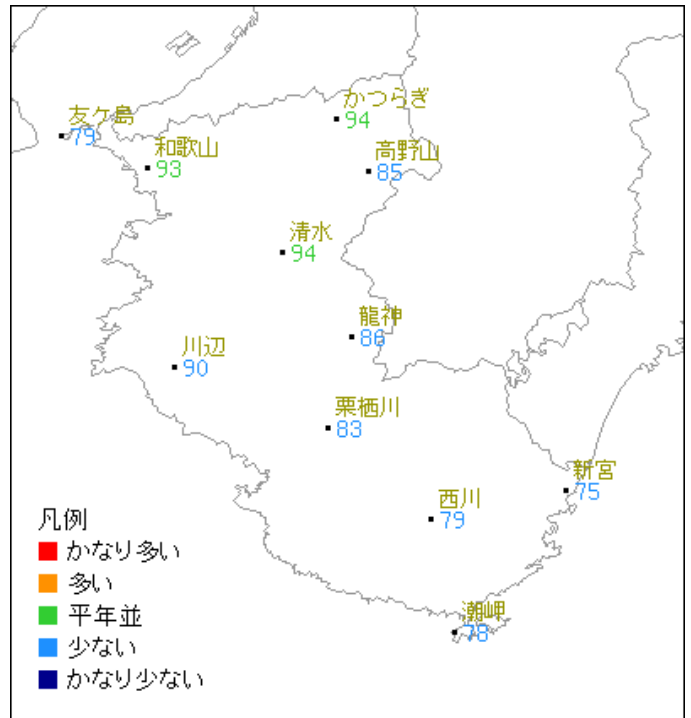
降水量平年比 (%)

2019年2月中旬

日照時間分布図（地域気象観測所）



日照時間 (h)



日照時間平年比 (%)