

和歌山県農業気象速報

平成31年2月下旬

和歌山地方気象台

平成31年3月1日

2019年（平成31年）2月下旬天気概況

期間のはじめと終わりは、低気圧や気圧の谷の影響により曇りや雨となった。期間の中頃は、高気圧に覆われておおむね晴れた。

	天気概況	6時～18時	18時～6時
21日	南部では高気圧に覆われるが、北部では寒気の影響を受ける	曇	曇
22日	低気圧が南海上を東北東に進む	曇	曇後一時晴
23日	高気圧に覆われる	晴	晴一時薄曇
24日	高気圧に覆われる	薄曇後晴	晴
25日	高気圧に覆われる	晴後薄曇	晴後一時薄曇
26日	高気圧に覆われる	晴	晴後一時薄曇
27日	気圧の谷の影響を受ける	曇	曇後一時雨
28日	低気圧が南岸を東北東に進む	雨後曇	曇後一時晴

（各日の天気は、和歌山地方気象台における天気を示します。）

気象要素	今年	平年	平年差・平年比	階級
平均気温(°C)	9.2	7.0	2.2	高い
降水量(mm)	19.0	21.7	88%	平年並
日照時間(h)	42.1	41.9	100%	平年並

【和歌山地方気象台の地上気象観測による】

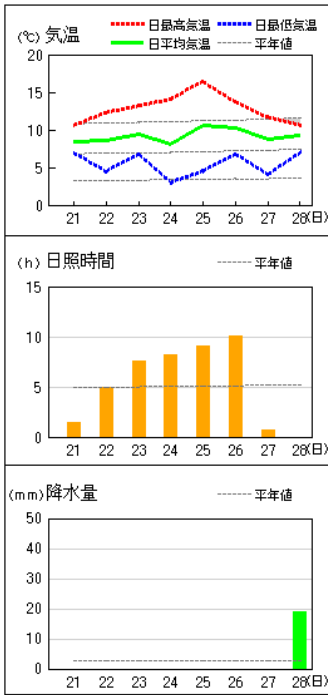
注) この資料のデータは、速報値のため後日修正することがあります。

※ 観測所配置図及び資料の解説は次の和歌山地方気象台のホームページの気象観測業務を参照願います。

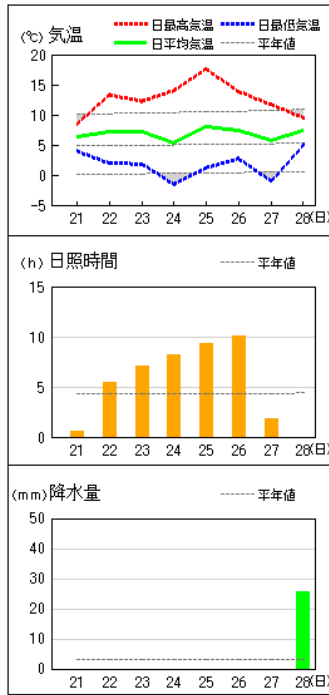
https://www.jma-net.go.jp/wakayama/kansoku/kansoku_gyoumu.html

アメダス 気象経過図：2019年02月21日-2019年02月28日

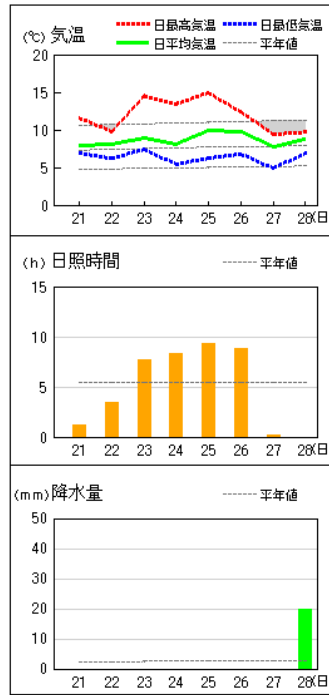
和歌山



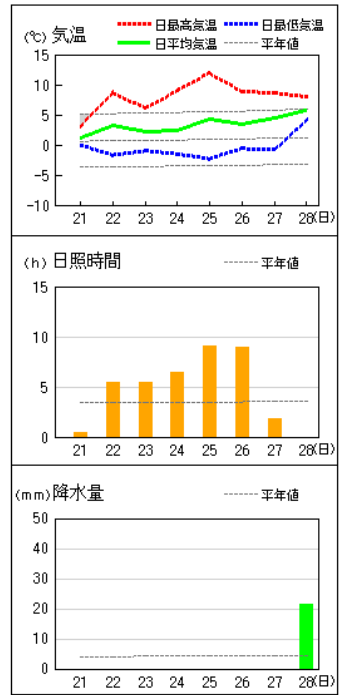
かつらぎ



友ヶ島

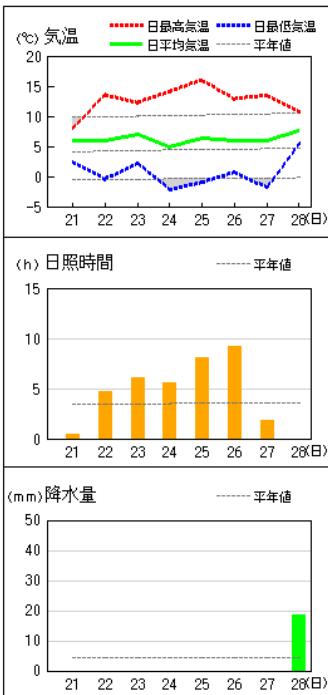


高野山

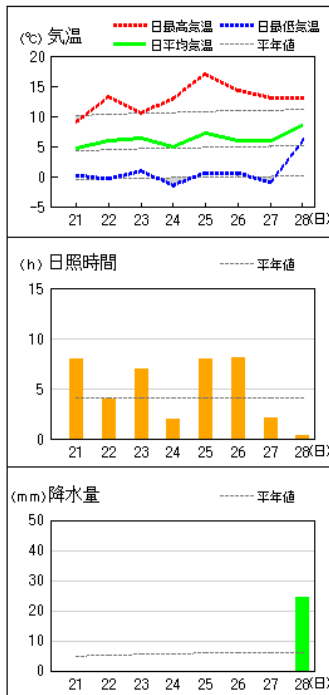


アメダス 気象経過図：2019年02月21日-2019年02月28日

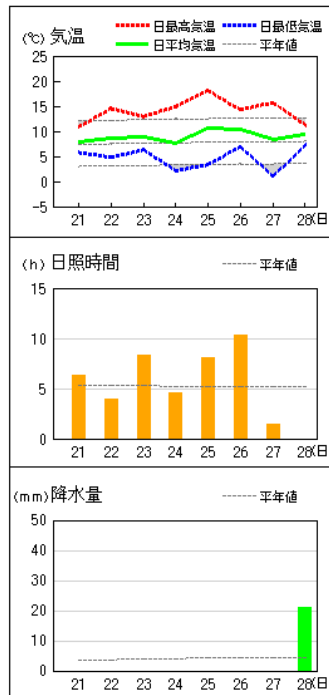
清水



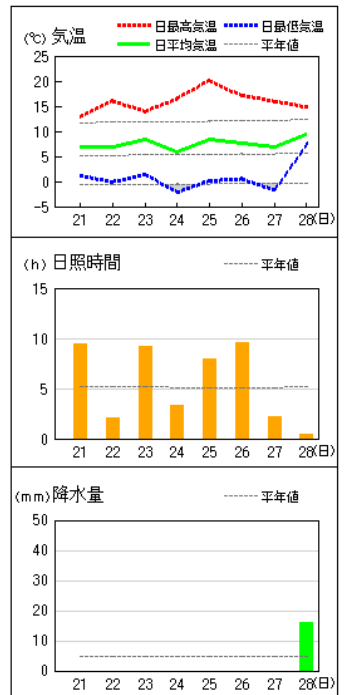
龍神



川辺



栗栖川



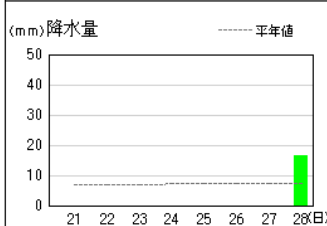

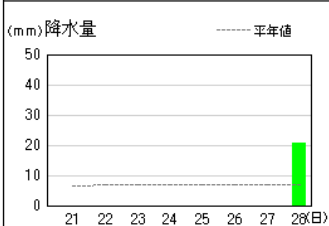
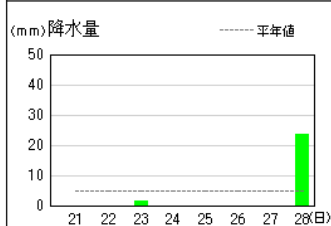
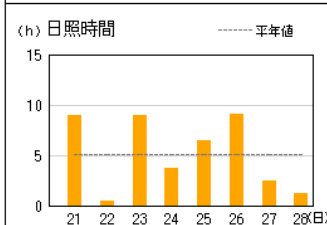
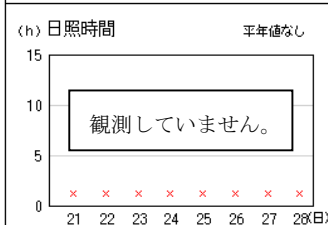
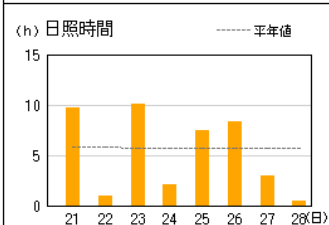
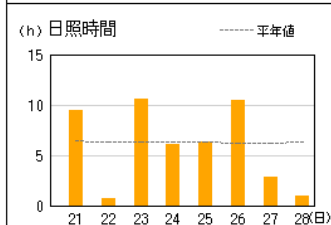
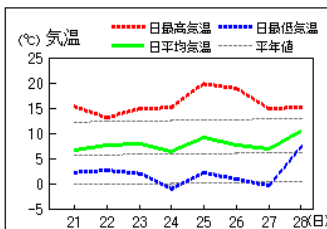
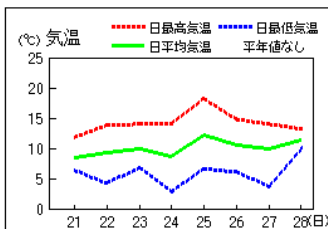
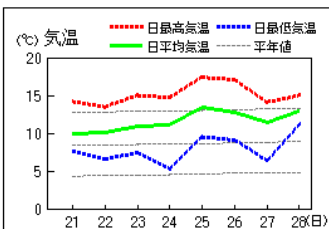
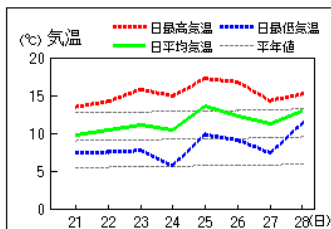
アメダス 気象経過図：2019年02月21日-2019年02月28日

潮岬

新宮

南紀白浜

西川

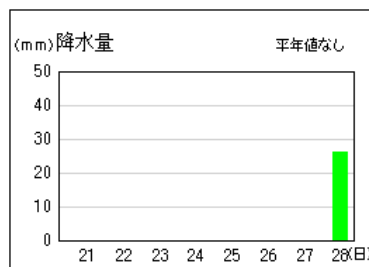
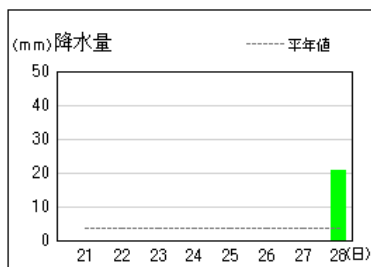
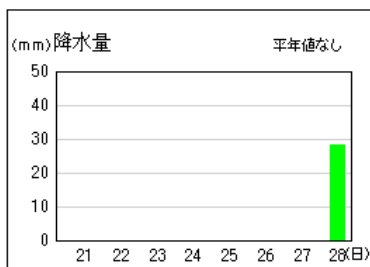


アメダス 気象経過図：2019年02月21日-2019年02月28日

葛城山

湯浅

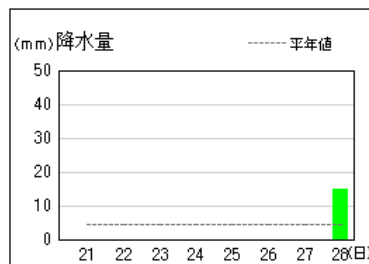
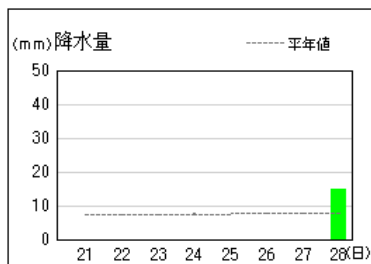
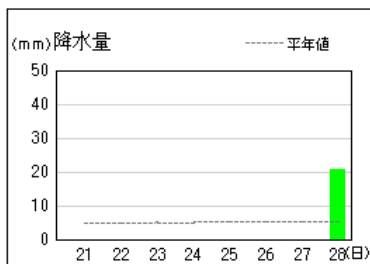
護摩壇山



本宮

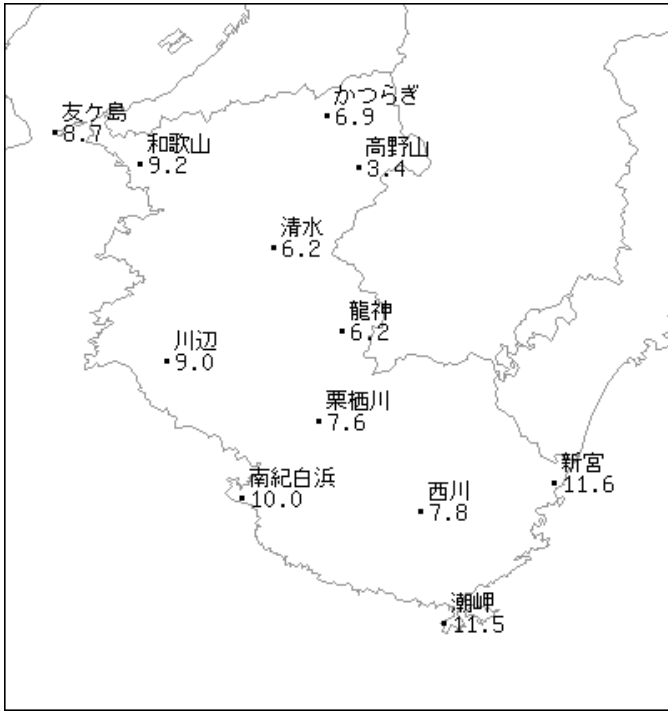
色川

日置川

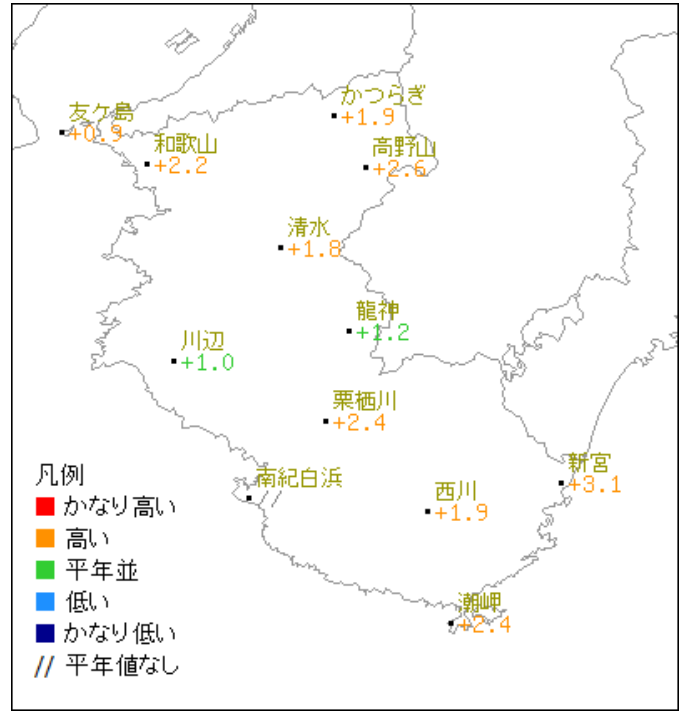


2019年2月下旬

気温分布図（地域気象観測所）

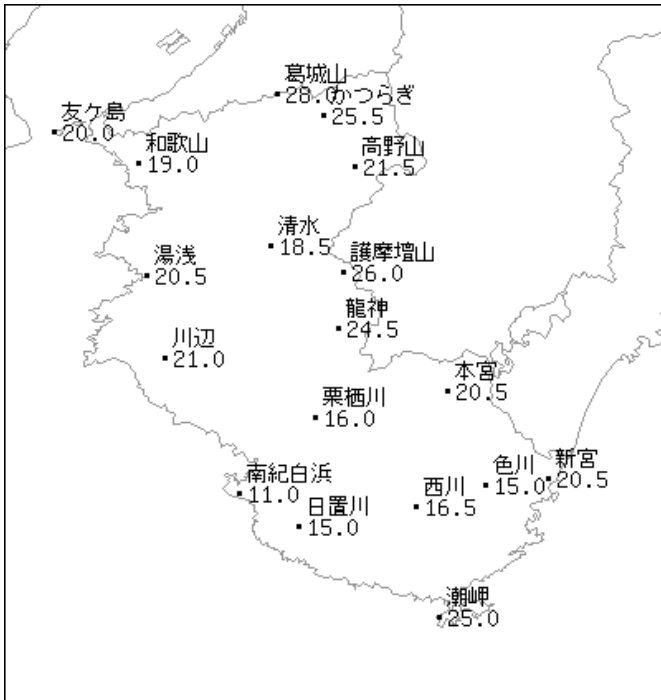


平均気温 (°C)

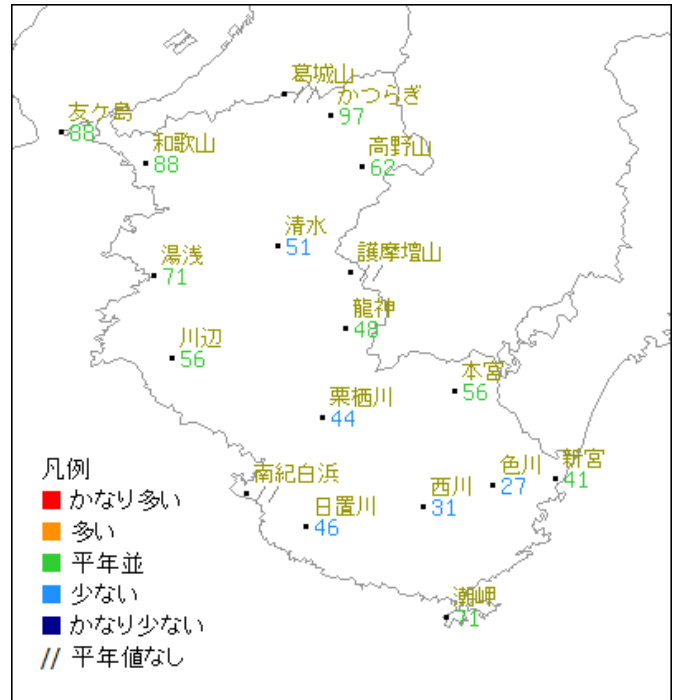


平均気温平年差 (°C)

降水量分布図（地域気象観測所・地域雨量観測所）



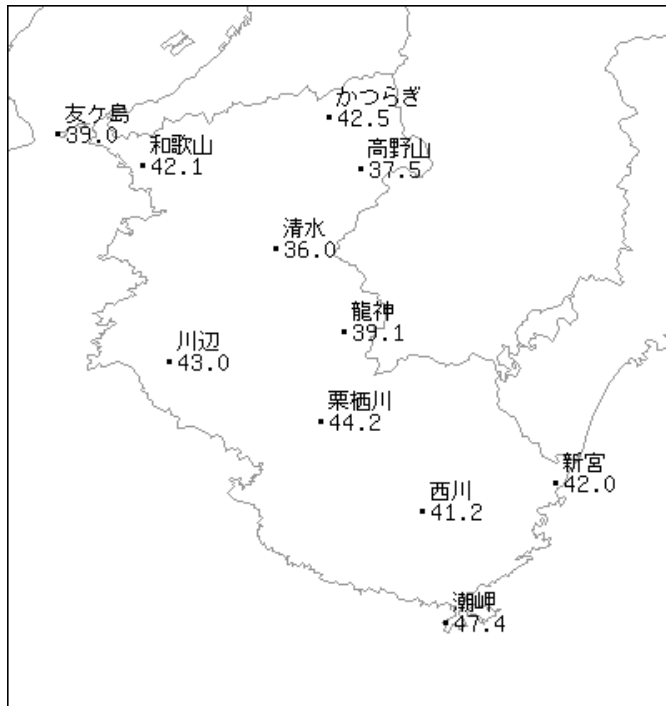
降水量 (mm)



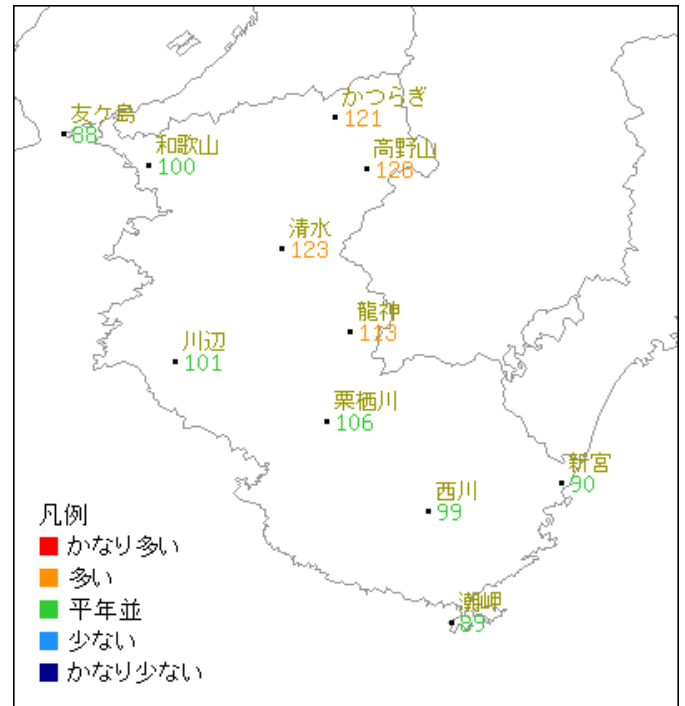
降水量平年比 (%)

2019年2月下旬

日照時間分布図（地域気象観測所）



日照時間 (h)



日照時間平年比 (%)