

# 和歌山県農業気象速報

平成31年3月中旬

和歌山地方気象台

平成31年3月22日

## 2019年（平成31年）3月中旬天気概況

期間の前半は、高気圧に覆われて晴れた日が多かった。後半は、天気は数日の周期で変化した。

	天気概況	6時～18時	18時～6時
11日	はじめ南岸を進む低気圧の影響を受けるが、次第に高気圧に覆われる	晴一時曇	晴
12日	高気圧に覆われる	晴	晴一時曇
13日	高気圧に覆われる	晴一時曇	晴
14日	高気圧に覆われる	晴	晴
15日	高気圧に覆われる	晴後一時曇	晴一時曇、雷を伴う
16日	上空に寒気を伴った気圧の谷が通過する	曇一時雨後晴、雷・あられを伴う	晴
17日	南部では高気圧に覆われるが、北部では寒気の影響を受ける	曇一時雨後晴	晴
18日	高気圧に覆われるが、夜は気圧の谷の影響を受ける	晴後薄曇	曇後雨
19日	低気圧が南岸を東に進む	雨後時々曇	晴一時曇
20日	高気圧に覆われるが、夜は気圧の谷の影響を受ける	晴後薄曇	曇後時々雨

（各日の天気は、和歌山地方気象台における天気を示します。）

気象要素	今年	平年	平年差・平年比	階級
平均気温(°C)	9.7	9.6	0.1	平年並
降水量(mm)	21.0	29.5	71%	少ない
日照時間(h)	63.8	56.5	113%	多い

【和歌山地方気象台の地上気象観測による】

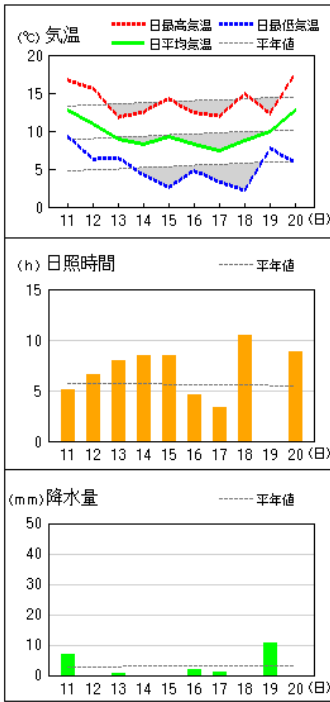
注) この資料のデータは、速報値のため後日修正することがあります。

※ 観測所配置図及び資料の解説は次の和歌山地方気象台のホームページの気象観測業務を参照願います。

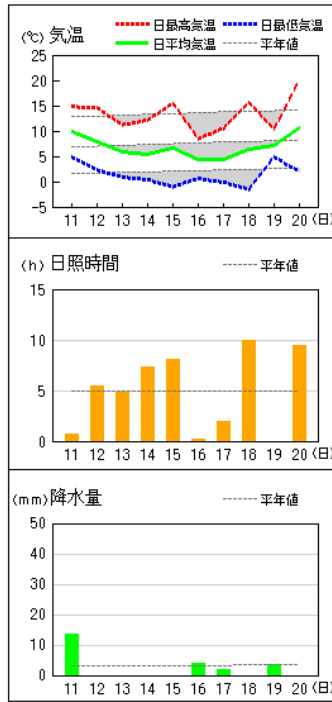
[https://www.jma-net.go.jp/wakayama/kansoku/kansoku\\_gyoumu.html](https://www.jma-net.go.jp/wakayama/kansoku/kansoku_gyoumu.html)

アメダス 気象経過図：2019年03月11日-2019年03月20日

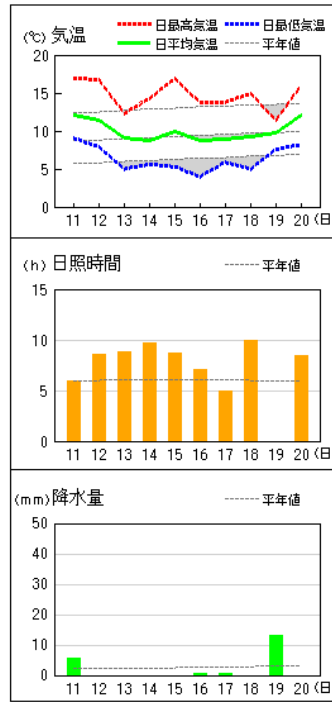
和歌山



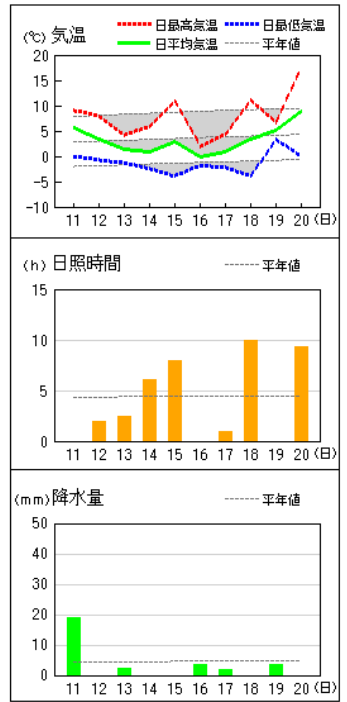
かつらぎ



友ヶ島

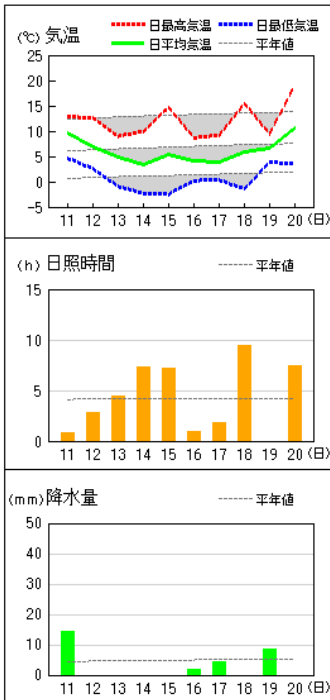


高野山

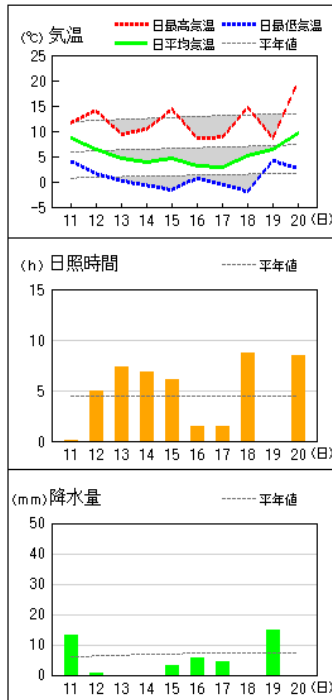


アメダス 気象経過図：2019年03月11日-2019年03月20日

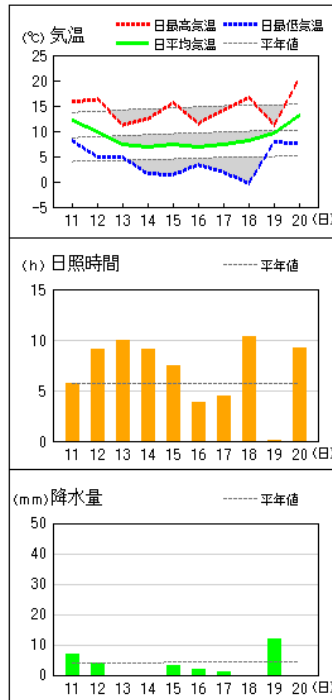
清水



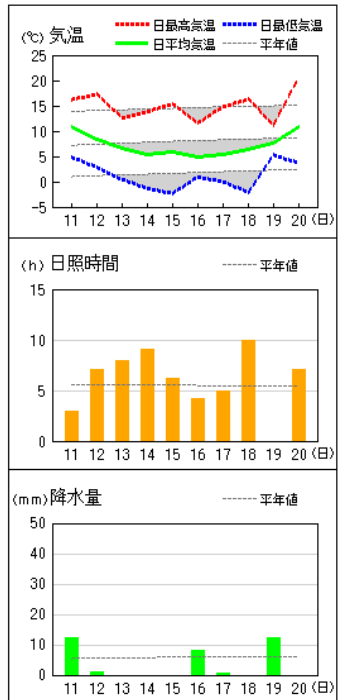
龍神



川辺

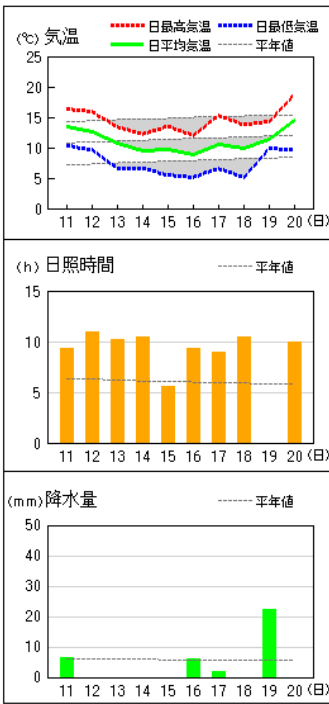


栗栖川

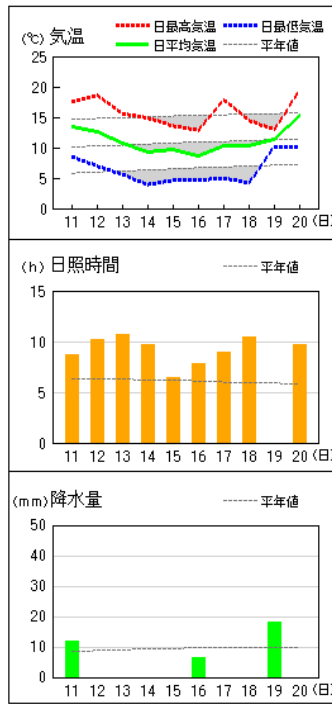


アメダス 気象経過図：2019年03月11日-2019年03月20日

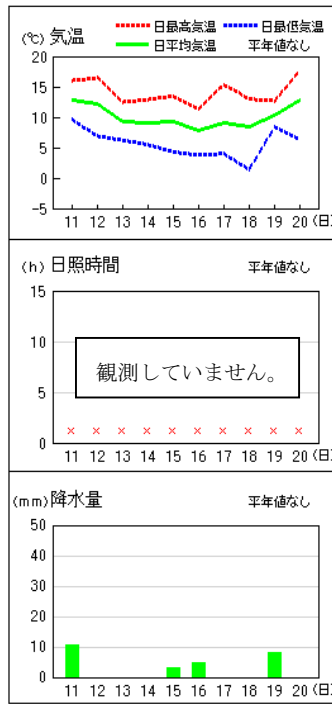
潮岬



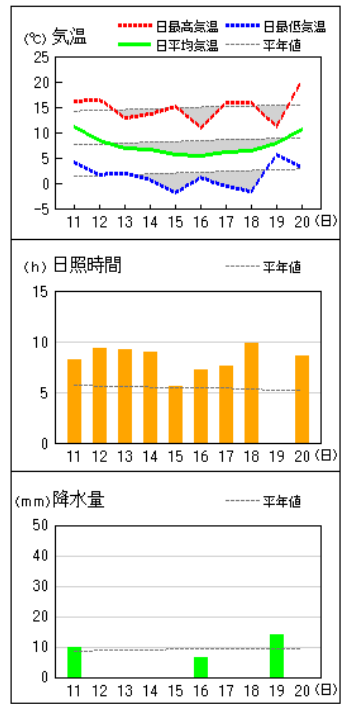
新宮



南紀白浜

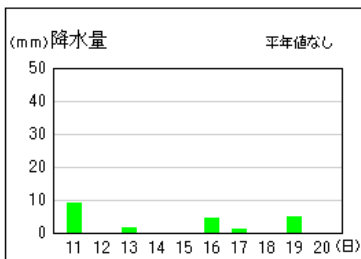


西川

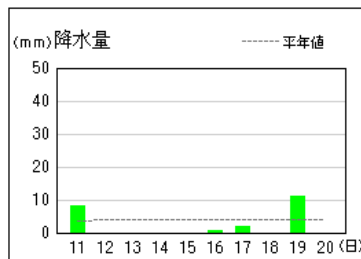


アメダス 気象経過図：2019年03月11日-2019年03月20日

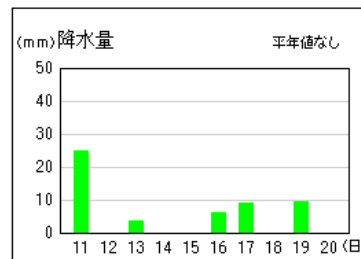
葛城山



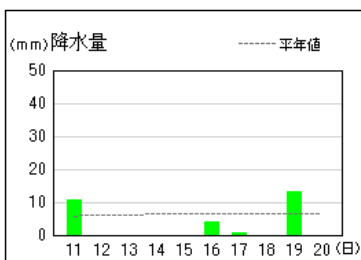
湯浅



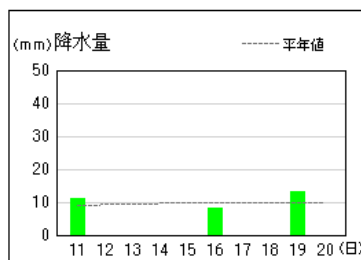
護摩壇山



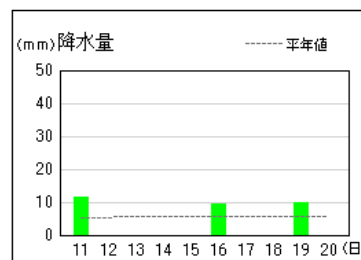
本宮



色川

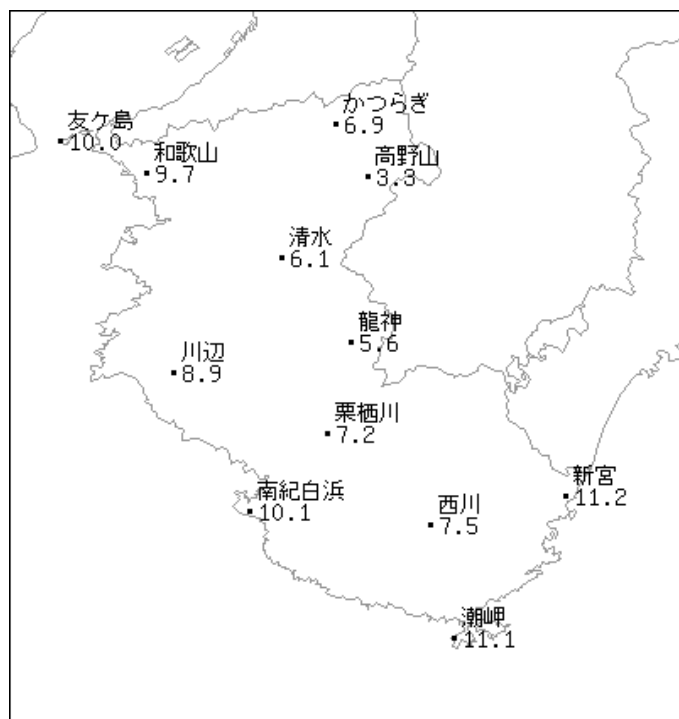


日置川

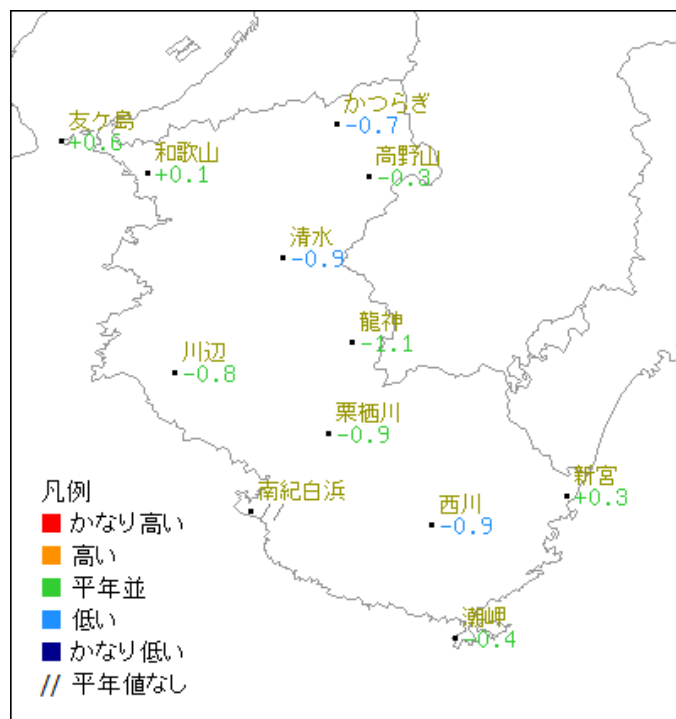


2019年3月中旬

気温分布図（地域気象観測所）

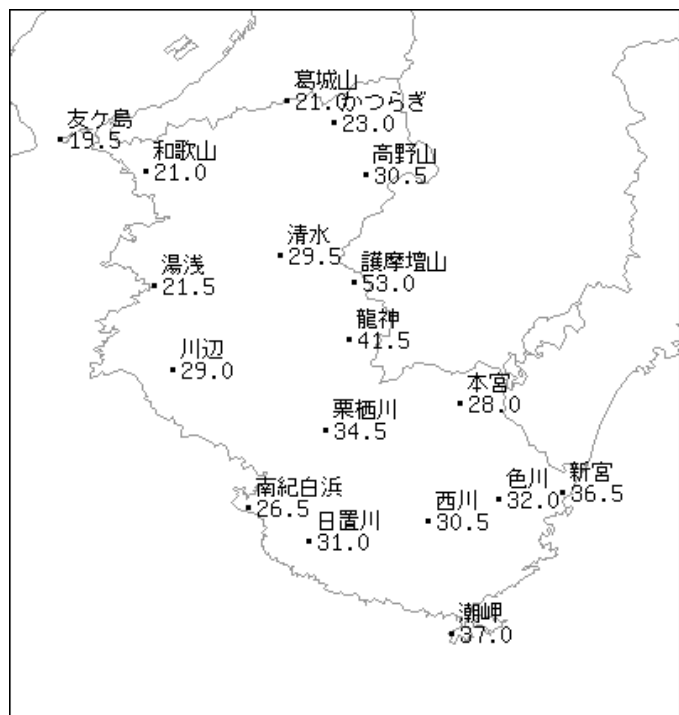


平均気温 (°C)

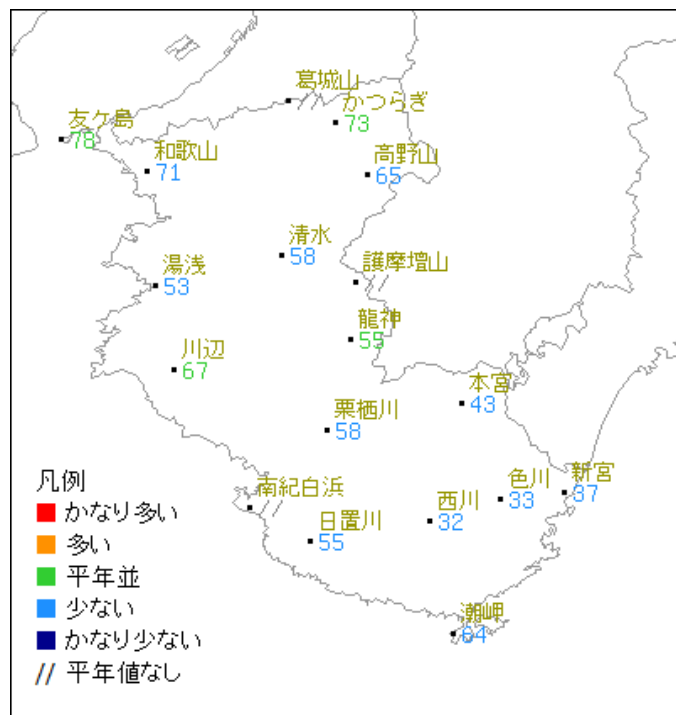


平均気温平年差 (°C)

降水量分布図（地域気象観測所・地域雨量観測所）



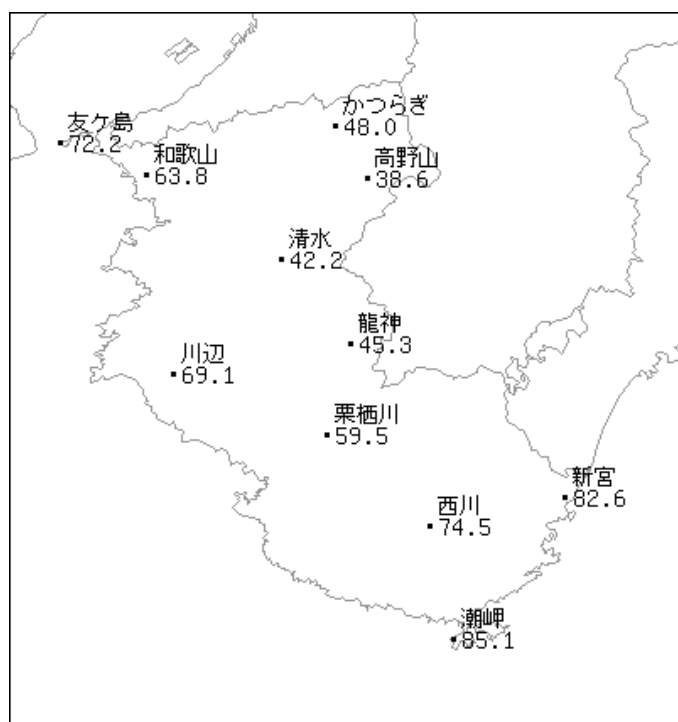
降水量 (mm)



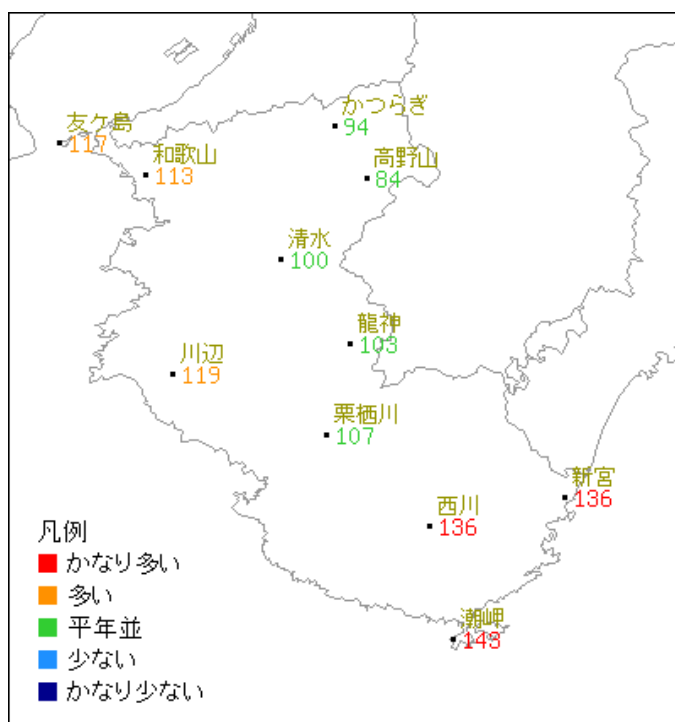
降水量平年比 (%)

2019年3月中旬

日照時間分布図（地域気象観測所）



日照時間 (h)



日照時間平年比 (%)