

# 和歌山県農業気象速報

令和2年2月上旬

和歌山地方気象台

令和2年2月12日

## 2020年（令和2年）2月上旬 天気概況

この期間、前半は高気圧に覆われて晴れた日が多くなりましたが、後半は気圧の谷や湿った空気、寒気の影響で曇りや雨の日が多くなりました。

	天気概況	昼（6～18時）	夜（18～翌日6時）
1日	冬型の気圧配置が次第に緩むが、寒気や湿った空気の影響を受ける	晴一時曇	晴一時曇
2日	高気圧に覆われる	晴後一時薄曇	晴一時薄曇
3日	高気圧に覆われるが、次第に前線や気圧の谷の影響を受ける	晴後曇	晴時々曇
4日	高気圧に覆われる	晴	晴
5日	高気圧に覆われるが、湿った空気や寒気の影響を受け、その後冬型の気圧配置となる	曇時々晴一時雨	曇時々晴一時みぞれ
6日	冬型の気圧配置が続く	曇時々晴	晴時々曇
7日	気圧の谷や湿った空気の影響を受ける	曇	曇後一時晴
8日	気圧の谷や湿った空気の影響を受けるが、次第に冬型の気圧配置となる	晴時々曇	晴時々雨後曇
9日	冬型の気圧配置は次第に緩むが、寒気の影響を受ける	晴時々曇	晴時々曇
10日	気圧の谷や寒気の影響を受けるが、次第に冬型の気圧配置となる	曇時々晴一時雨	曇時々雨後晴

（各日の天気は、和歌山地方気象台における天気を示します。）

気象要素	今年	平年	平年差・平年比	階級
平均気温（℃）	5.9	5.7	0.2	平年並
降水量（mm）	0.5	13.7	4%	少ない
日照時間（h）	52.7	49.0	108%	平年並

【和歌山地方気象台の地上気象観測による】

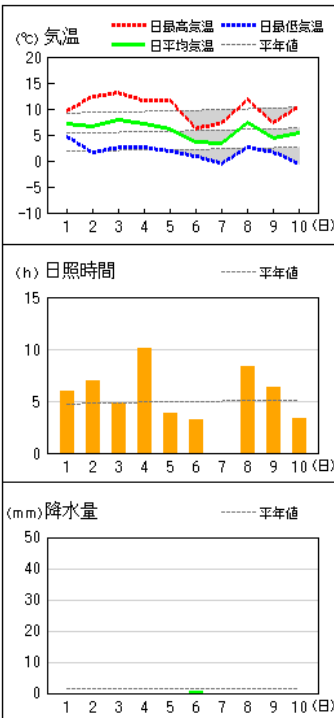
注）この資料のデータは、速報値のため後日修正することがあります。

※ 観測所配置図及び資料の解説は次の和歌山地方気象台のホームページの気象観測業務を参照願います。

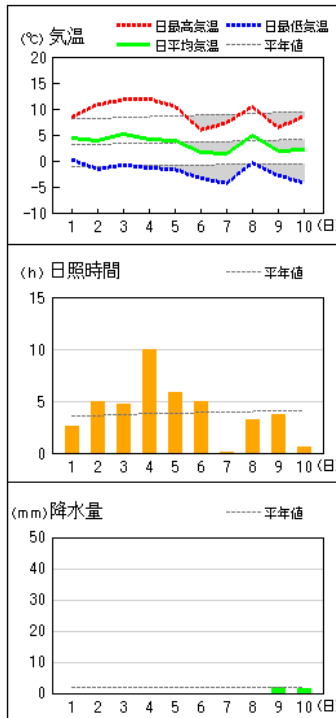
[https://www.jma-net.go.jp/wakayama/kansoku/kansoku\\_gyoumu.html](https://www.jma-net.go.jp/wakayama/kansoku/kansoku_gyoumu.html)

アメダス 気象経過図：2020年02月01日-2020年02月10日

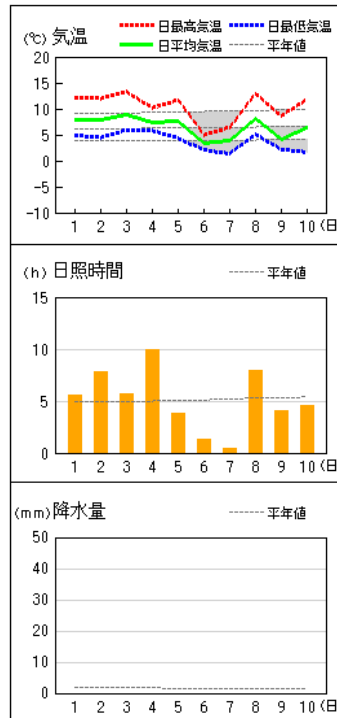
和歌山



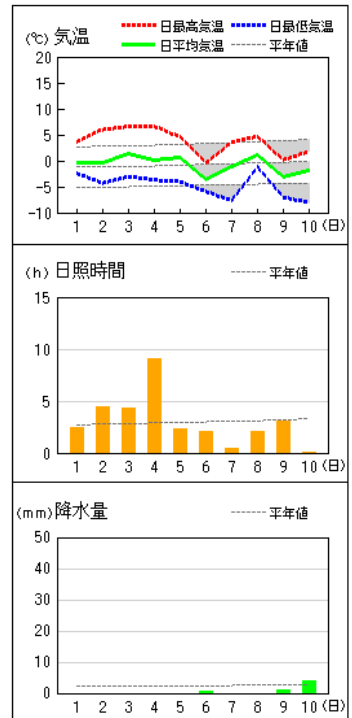
かつらぎ



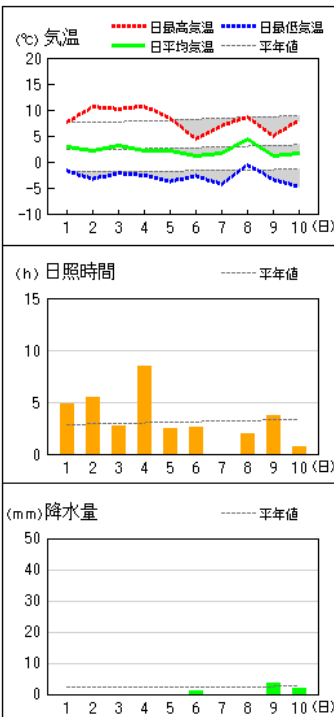
友ヶ島



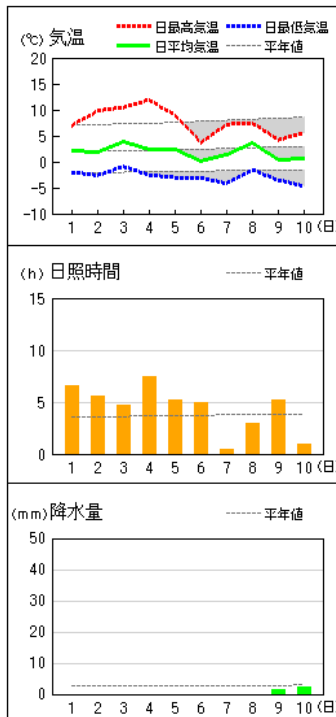
高野山



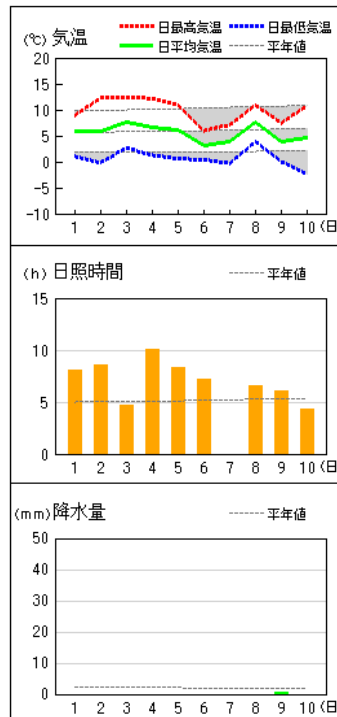
清水



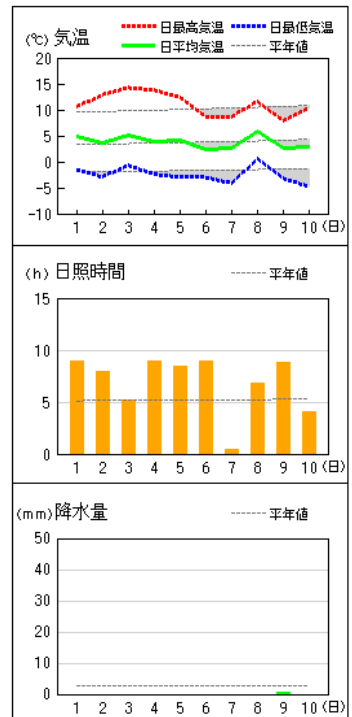
龍神



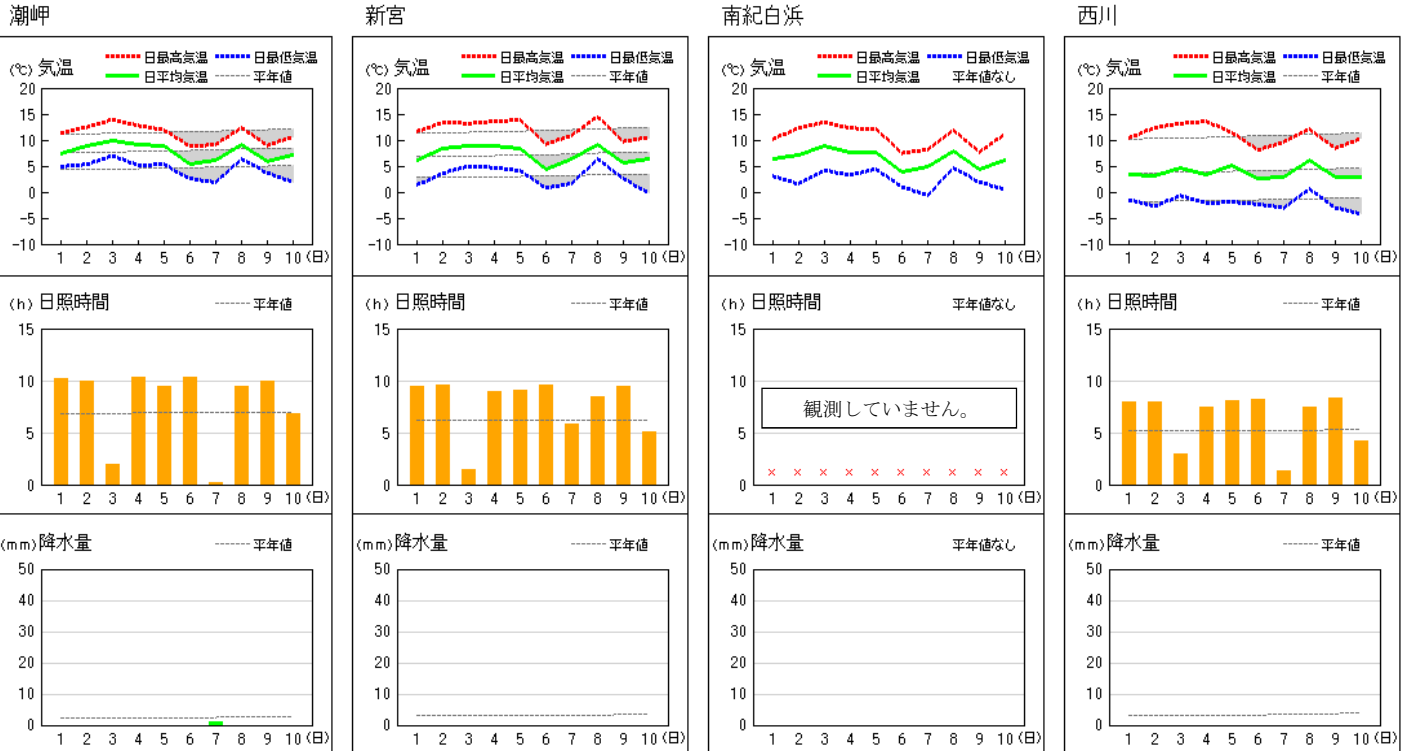
川辺



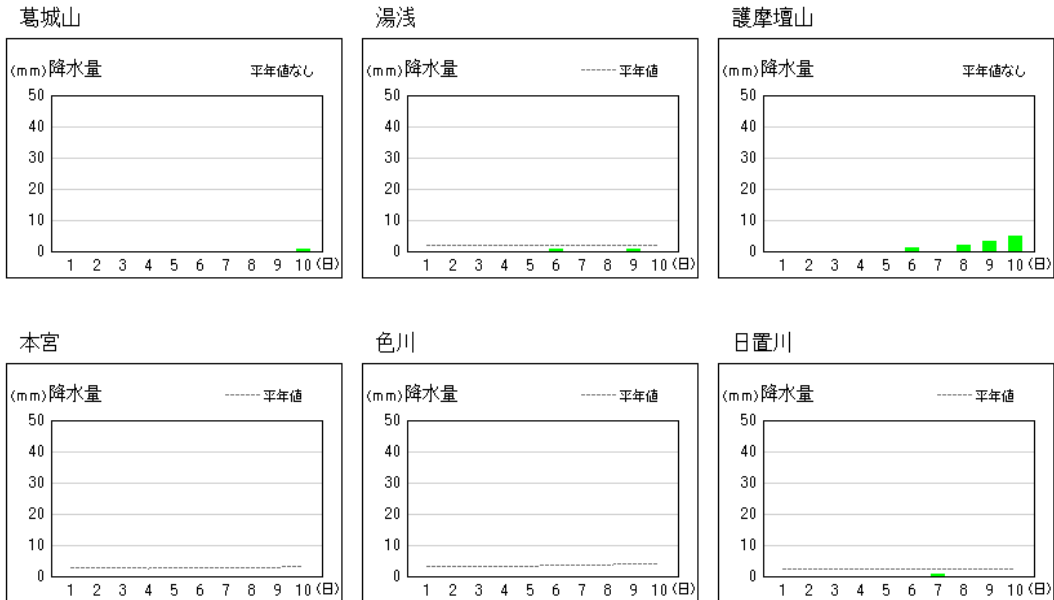
栗栖川



アメダス 気象経過図：2020年02月01日-2020年02月10日

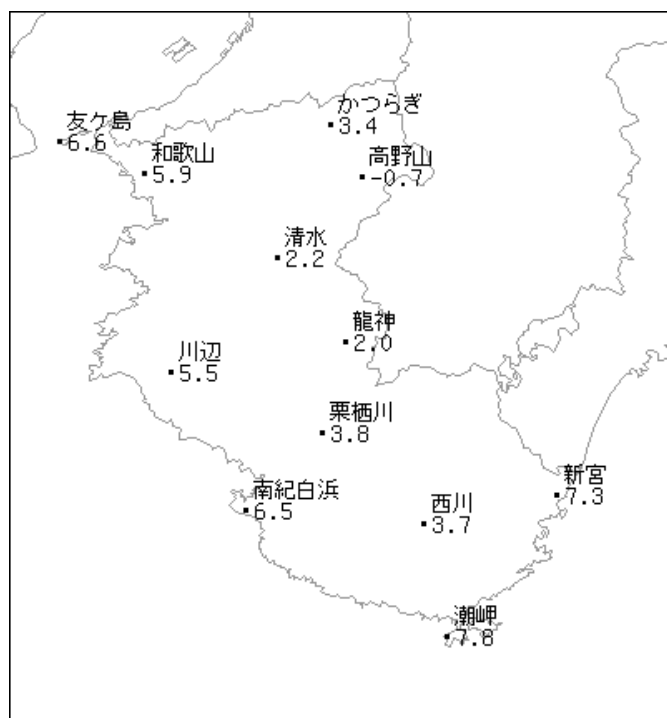


アメダス 気象経過図：2020年02月01日-2020年02月10日

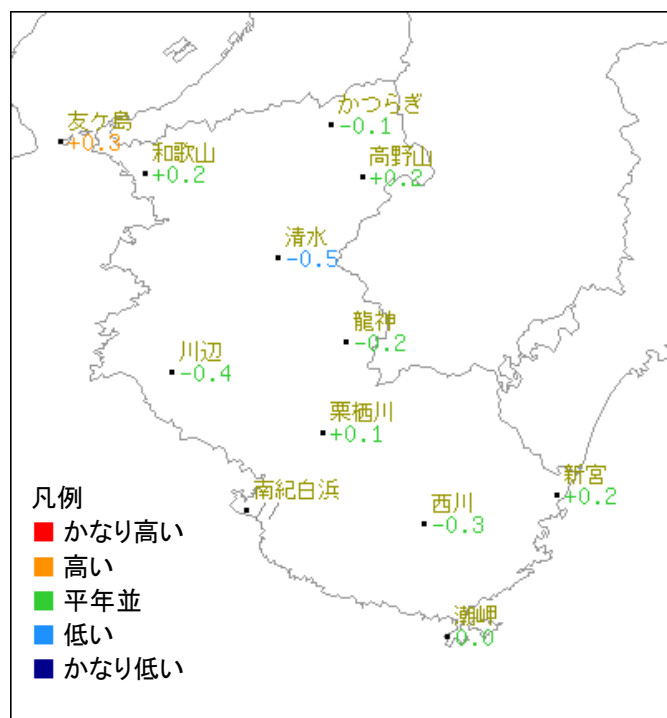


2020年 2月上旬

気温分布図（地域気象観測所）



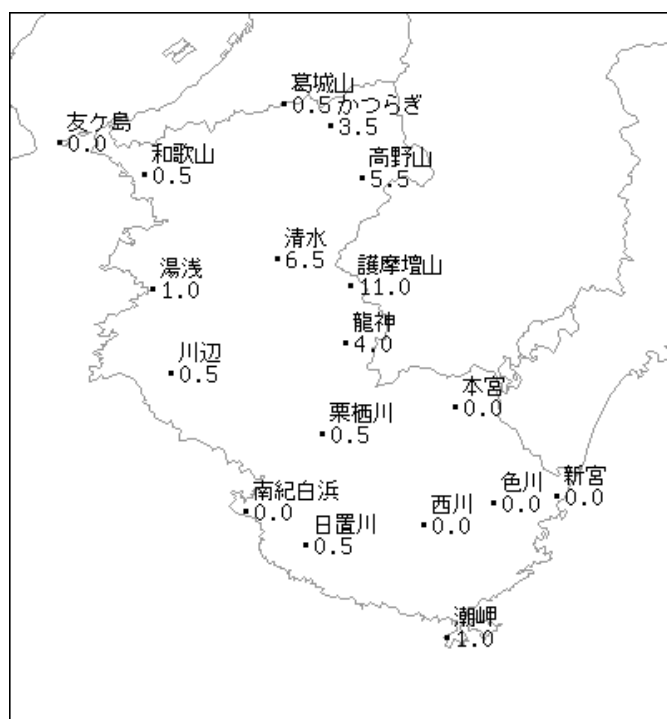
平均気温 (°C)



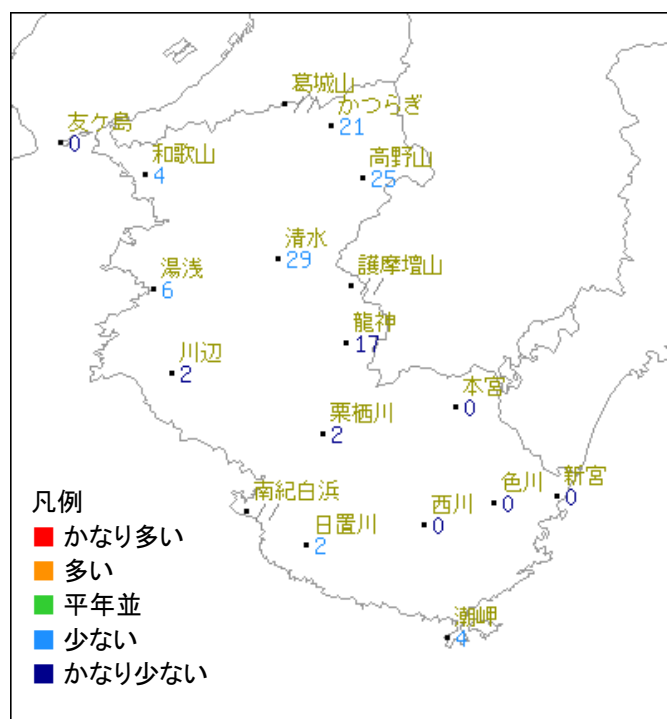
平均気温平年差 (°C)

- 凡例
- かなり高い
  - 高い
  - 平年並
  - 低い
  - かなり低い

降水量分布図（地域気象観測所・地域雨量観測所）



降水量 (mm)

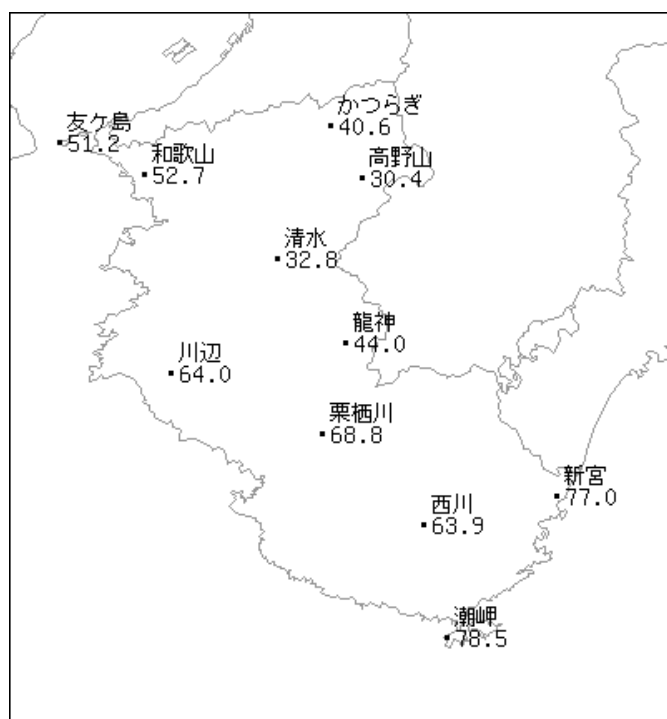


降水量平年比 (%)

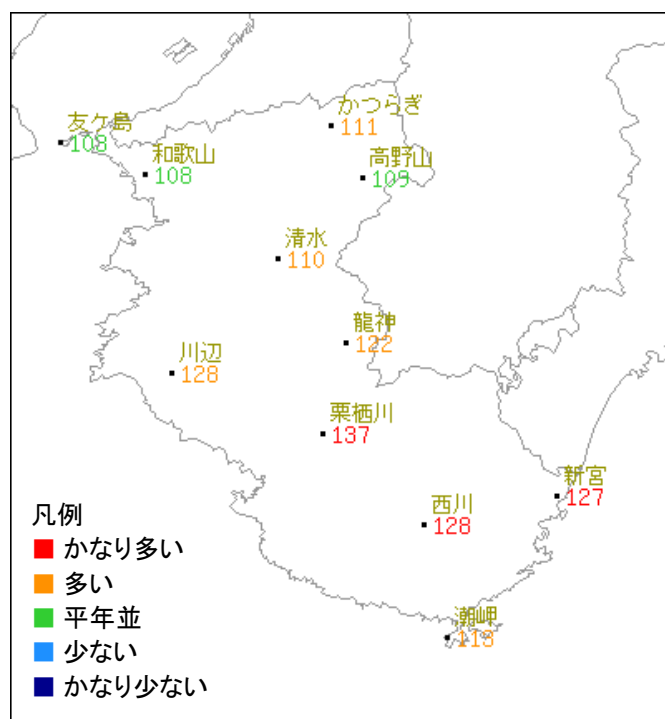
- 凡例
- かなり多い
  - 多い
  - 平年並
  - 少ない
  - かなり少ない

2020年 2月上旬

日照時間分布図（地域気象観測所）



日照時間 (h)



日照時間平年比 (%)