

和歌山県農業気象速報

令和2年12月下旬

和歌山地方気象台

令和3年1月4日

2020年（令和2年）12月下旬 天気概況

この期間、前半は高気圧に覆われ、晴れる日もありましたが、後半は気圧の谷や寒気の影響を受け、雨や雪の降る日がありました。降水量は山間部を中心に多くなり、平年に比べてかなり多くなった地点がありました。

	天気概況	昼（6～18時）	夜（18～翌日6時）
21日	寒気の影響を受ける	晴後時々曇	晴時々曇
22日	高気圧に覆われる	晴	晴時々曇
23日	高気圧に覆われる	晴時々曇	曇時々晴
24日	気圧の谷や湿った空気の影響を受ける	雨時々曇	曇一時雨
25日	冬型の気圧配置となる	曇後晴一時雨	晴時々曇
26日	寒気や湿った空気の影響を受ける	曇後晴	晴時々曇
27日	気圧の谷の影響を受ける	曇時々晴	雨時々曇
28日	南海上を東に進む低気圧の影響を受ける	曇時々雨後晴	晴後時々曇
29日	高気圧に覆われるが、次第に気圧の谷の影響を受ける	曇時々晴	曇一時晴後雨
30日	低気圧や前線が通過し、その後冬型気圧配置が強まる	曇時々雨一時晴、大風を伴う	みぞれ時々曇後雪
31日	強い冬型気圧配置が続く	曇時々晴	晴後雪時々曇

（各日の天気は、和歌山地方気象台における天気を示します。）

気象要素	今年	平年	平年差・平年比	階級
平均気温（℃）	7.4	7.5	-0.1	平年並
降水量（mm）	25.5	13.4	190 %	多い
日照時間（h）	48.2	50.1	96 %	平年並

【和歌山地方気象台の地上気象観測による】

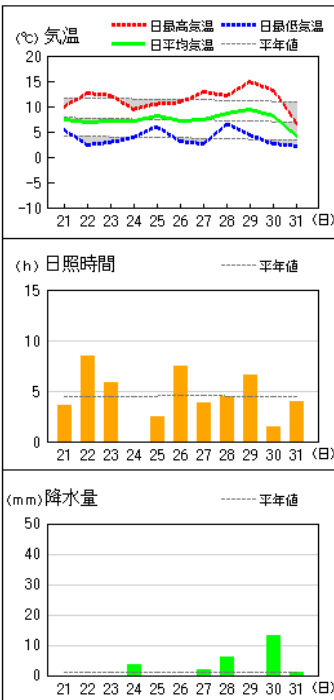
注）この資料のデータは、速報値のため後日修正することがあります。

※ 観測所配置図及び資料の解説は次の和歌山地方気象台のホームページの気象観測業務を参照願います。

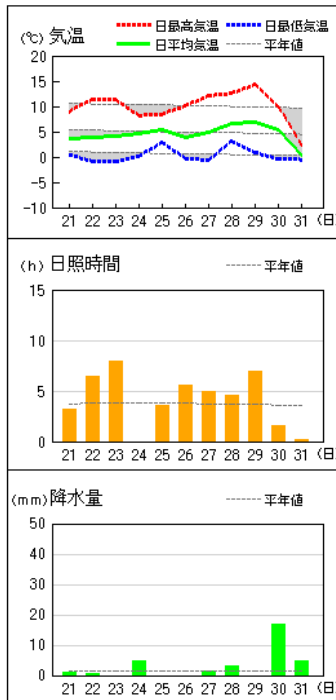
https://www.jma-net.go.jp/wakayama/kansoku/kansoku_gyoumu.html

アメダス 気象経過図：2020年12月21日-2020年12月31日

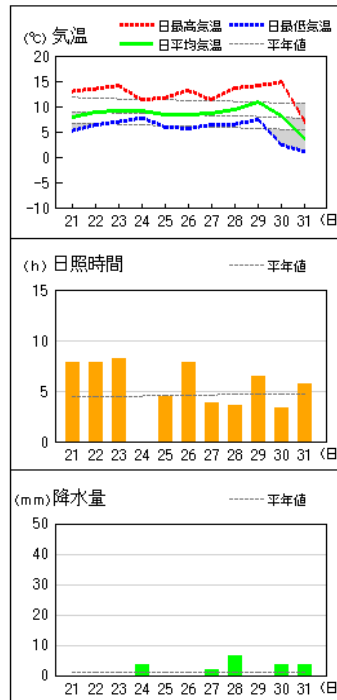
和歌山



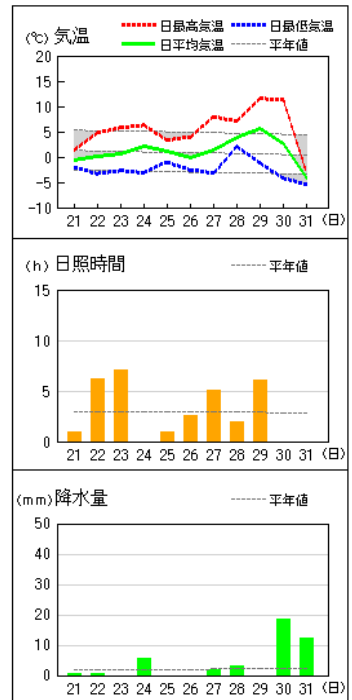
かつらぎ



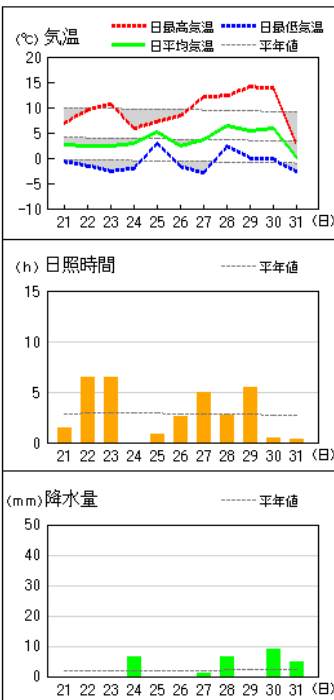
友ヶ島



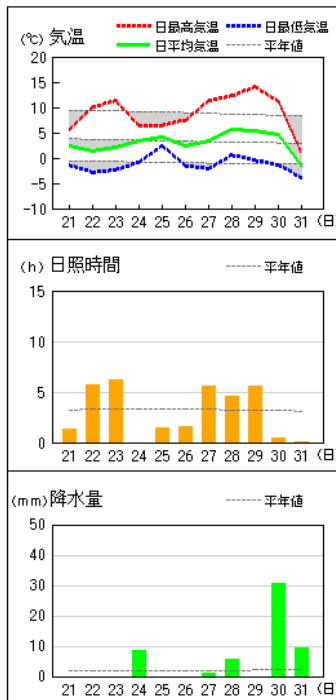
高野山



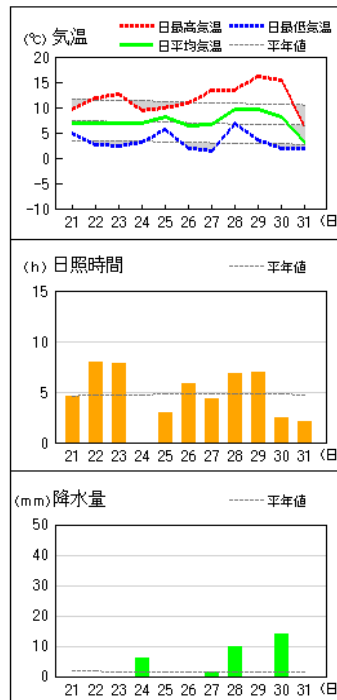
清水



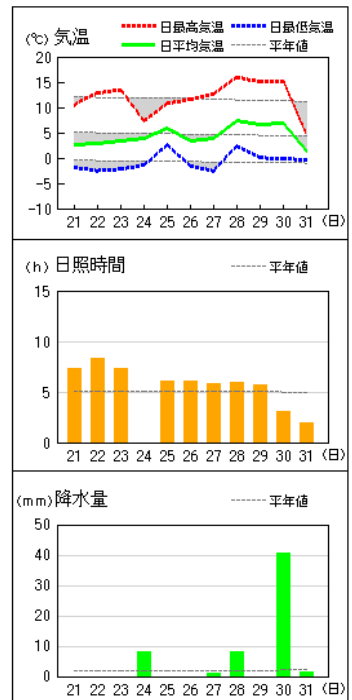
龍神



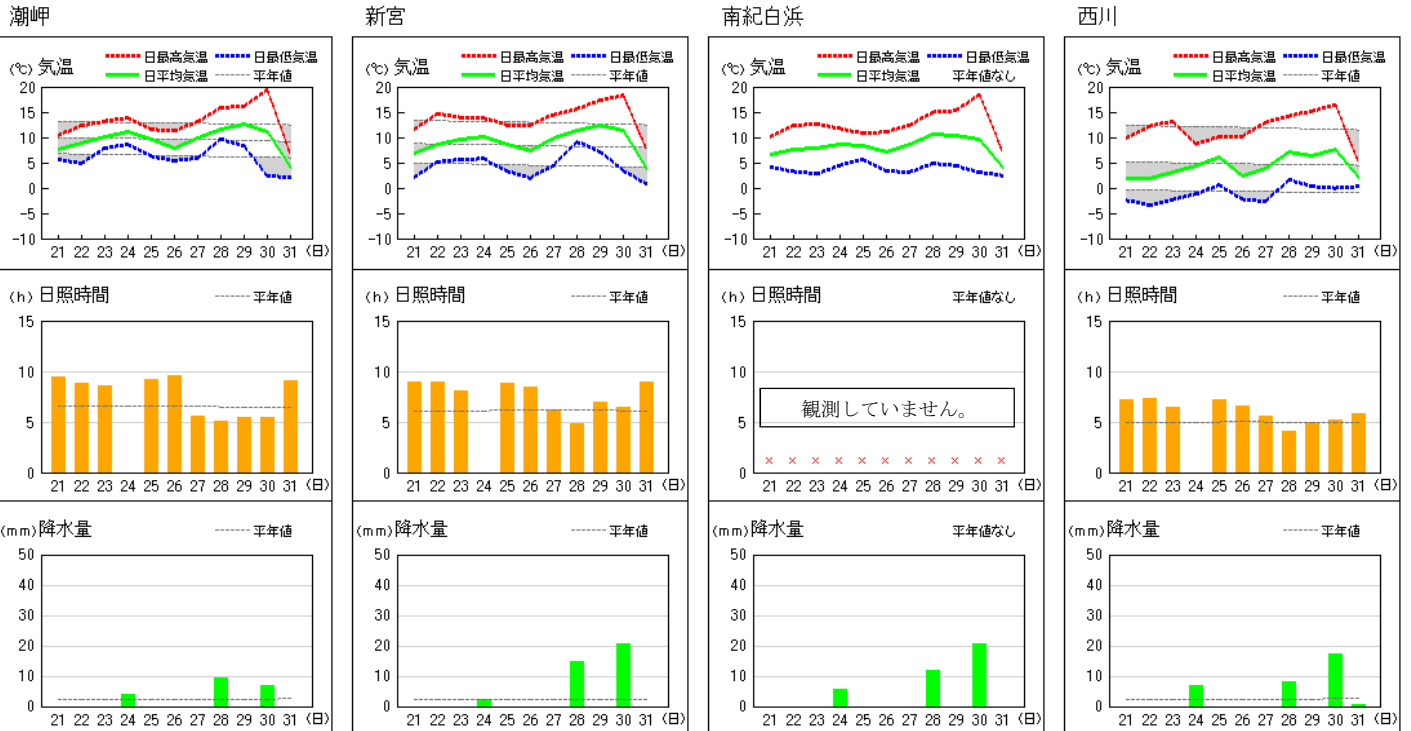
川辺



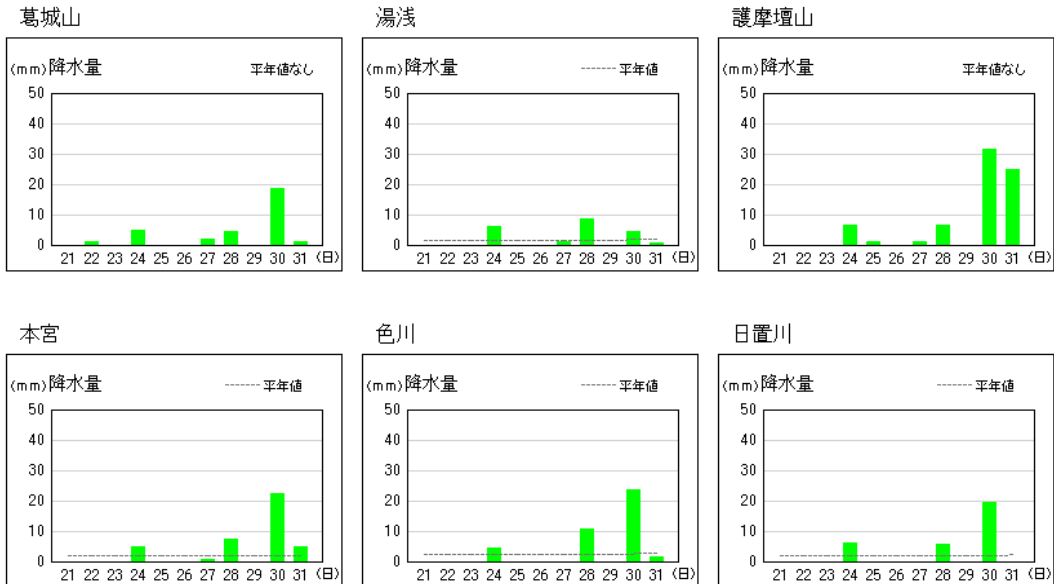
栗栖川



アメダス 気象経過図：2020年12月21日-2020年12月31日

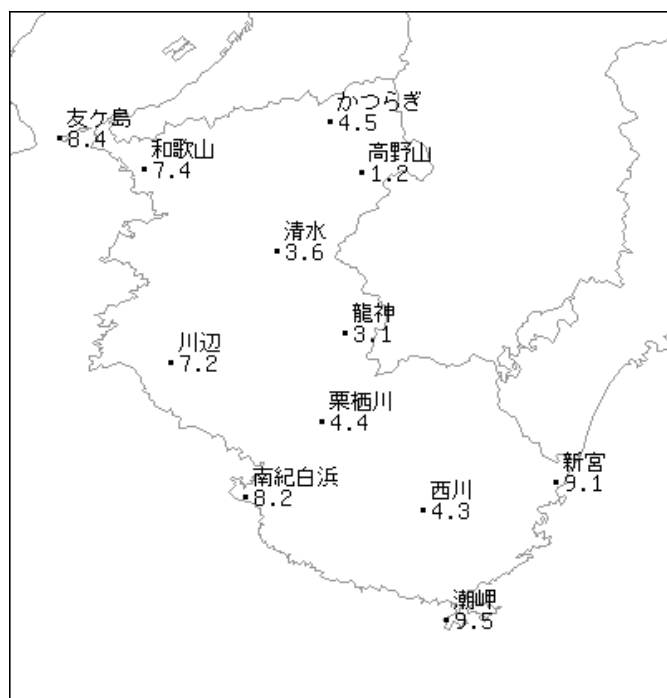


アメダス 気象経過図：2020年12月21日-2020年12月31日

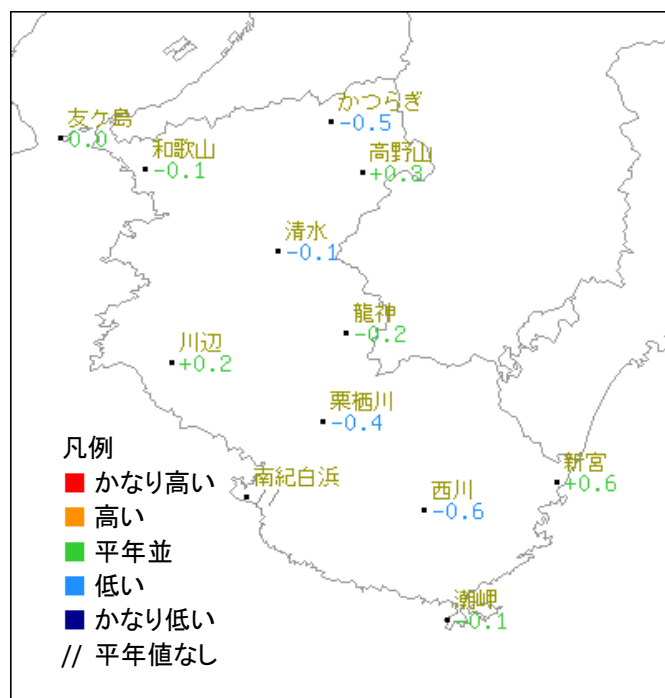


2020年 12月下旬

気温分布図（地域気象観測所）

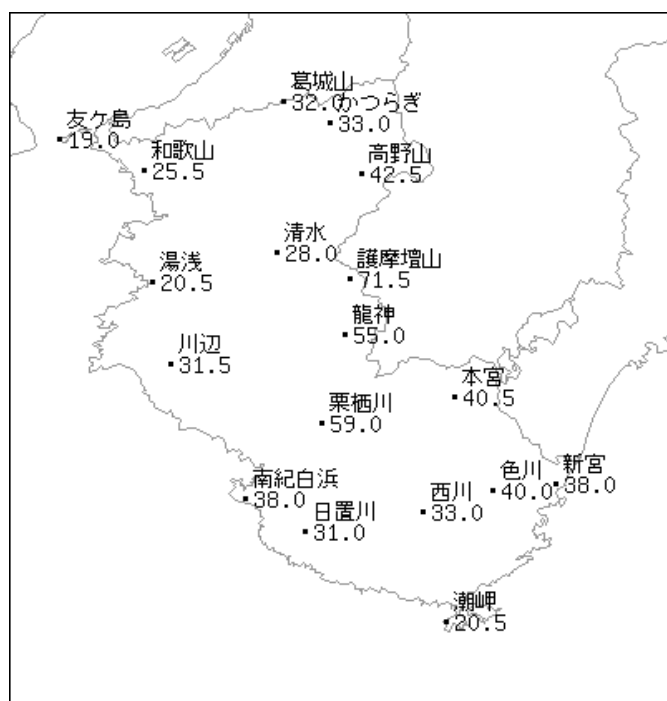


平均気温 (°C)

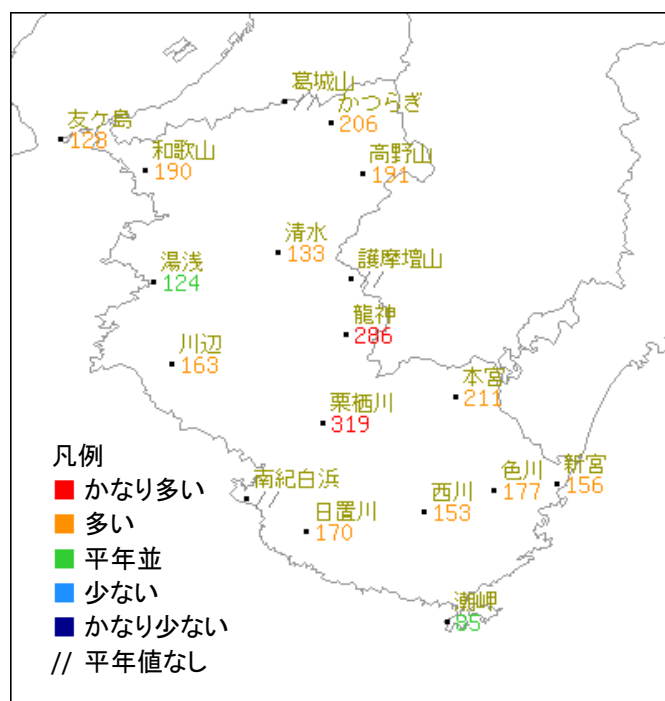


平均気温平年差 (°C)

降水量分布図（地域気象観測所・地域雨量観測所）



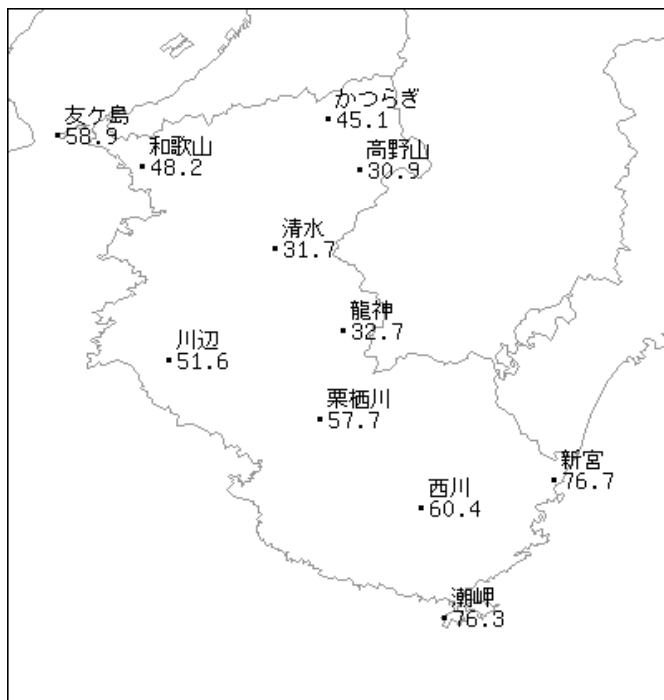
降水量 (mm)



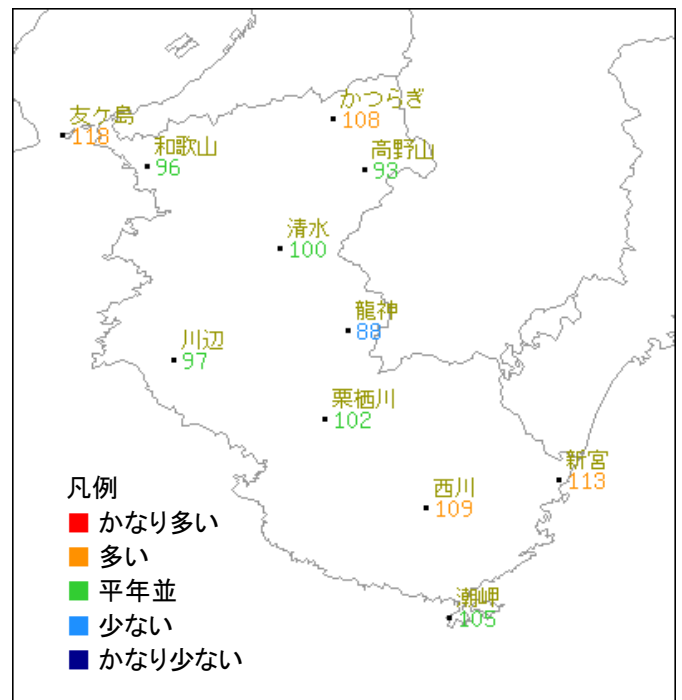
降水量平年比 (%)

2020年 12月下旬

日照時間分布図（地域気象観測所）



日照時間 (h)



日照時間平年比 (%)