

# 和歌山県農業気象速報

令和3年5月上旬

和歌山地方気象台

令和3年5月11日

## 2021年（令和3年）5月上旬 天気概況

この期間、高気圧に覆われて晴れた日もありましたが、気圧の谷や前線の影響で曇りや雨の日が多くなりました。平均気温は、平年に比べてかなり低くなった地点がありました。

	天気概況	昼（6～18時）	夜（18～翌日6時）
1日	前線を伴った低気圧の影響を受ける	曇時々晴後雨、大風・雷を伴う	曇時々晴
2日	気圧の谷や寒気の影響を受ける	曇時々雨一時晴	晴時々曇一時雨
3日	高気圧に覆われる	晴	晴後時々曇
4日	高気圧に覆われるが、次第に気圧の谷や湿った空気の影響を受ける	晴時々曇	曇後一時雨
5日	前線や湿った空気の影響を受ける	大雨	雨後曇時々晴、霧を伴う
6日	高気圧に覆われるが、次第に気圧の谷の影響を受ける	晴	曇時々晴
7日	前線や湿った空気の影響を受ける	雨時々曇	曇後時々晴
8日	気圧の谷や湿った空気の影響を受ける	曇一時晴	曇
9日	気圧の谷や湿った空気の影響を受けるが、次第に高気圧に覆われる	晴	晴
10日	高気圧に覆われる	晴後一時曇	晴後時々曇

（各日の天気は、和歌山地方気象台における天気を示します。）

気象要素	今年	平年	平年差・平年比	階級
平均気温（℃）	17.6	18.5	-0.9	低い
降水量（mm）	50.0	47.6	105 %	平年並
日照時間（h）	66.5	63.2	105 %	平年並

【和歌山地方気象台の地上気象観測による】

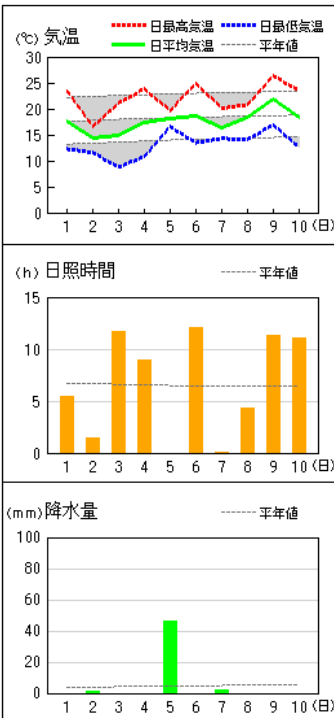
注）この資料のデータは、速報値のため後日修正することがあります。

※ 観測所配置図及び資料の解説は次の和歌山地方気象台のホームページの気象観測業務を参照願います。

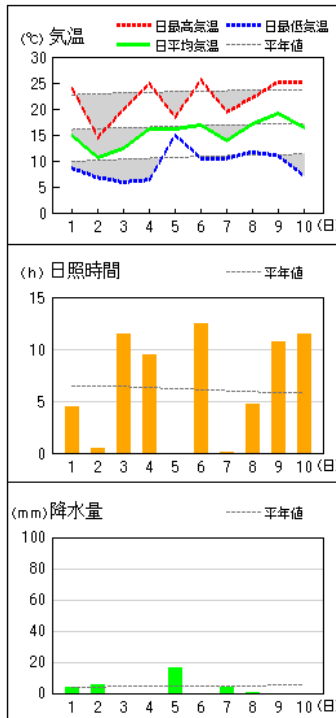
<https://www.data.jma.go.jp/wakayama/bousai/kansoku/obs.html>

アメダス 気象経過図：2021年05月01日-2021年05月10日

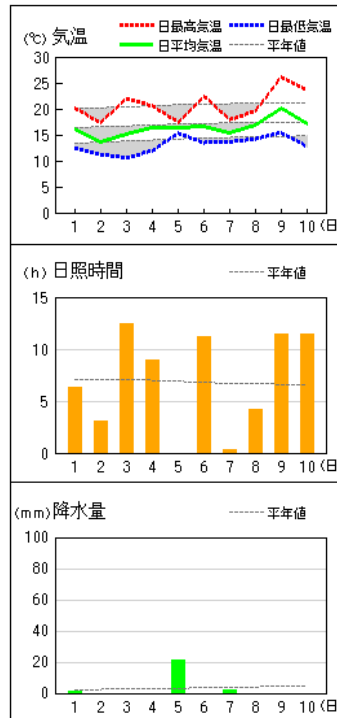
和歌山



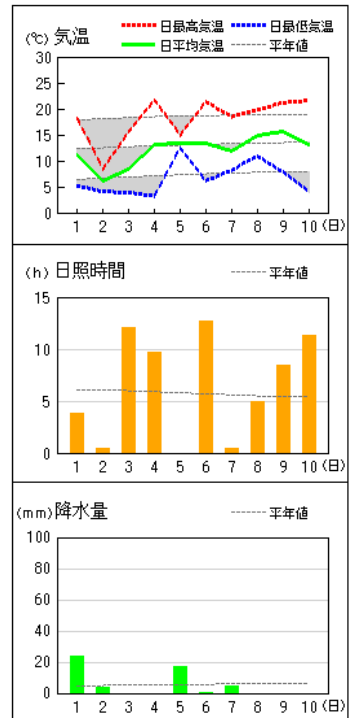
かつらぎ



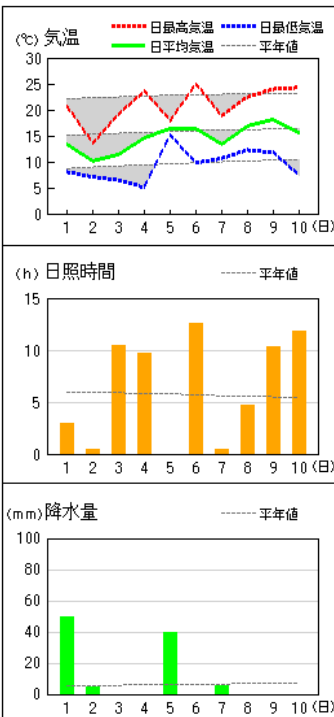
友ヶ島



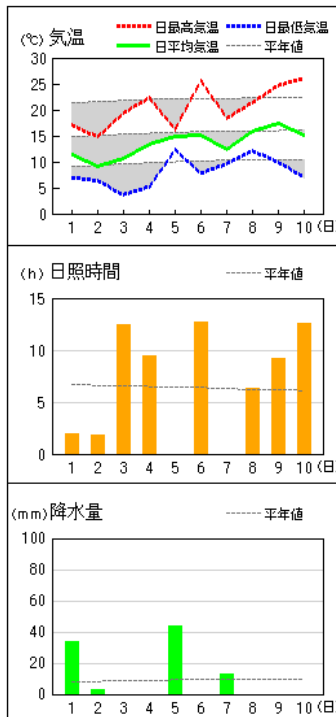
高野山



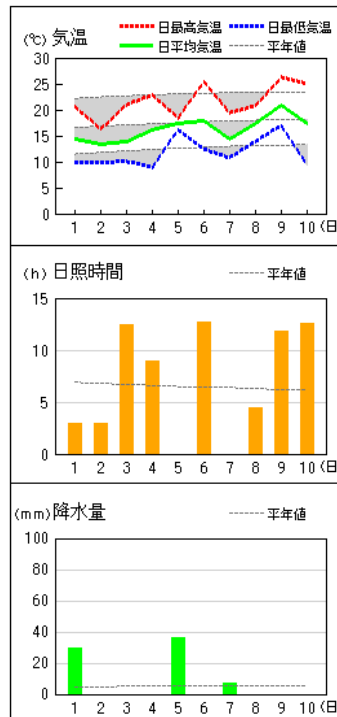
清水



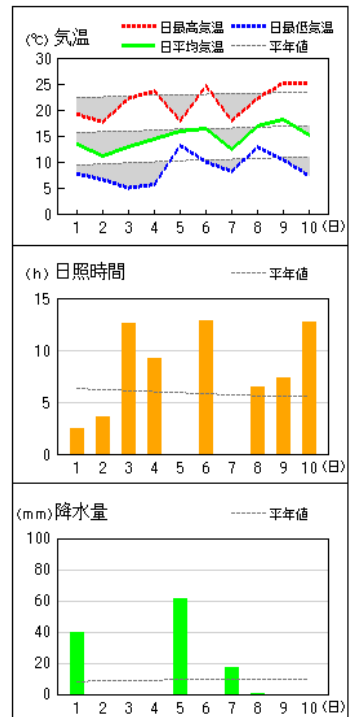
龍神



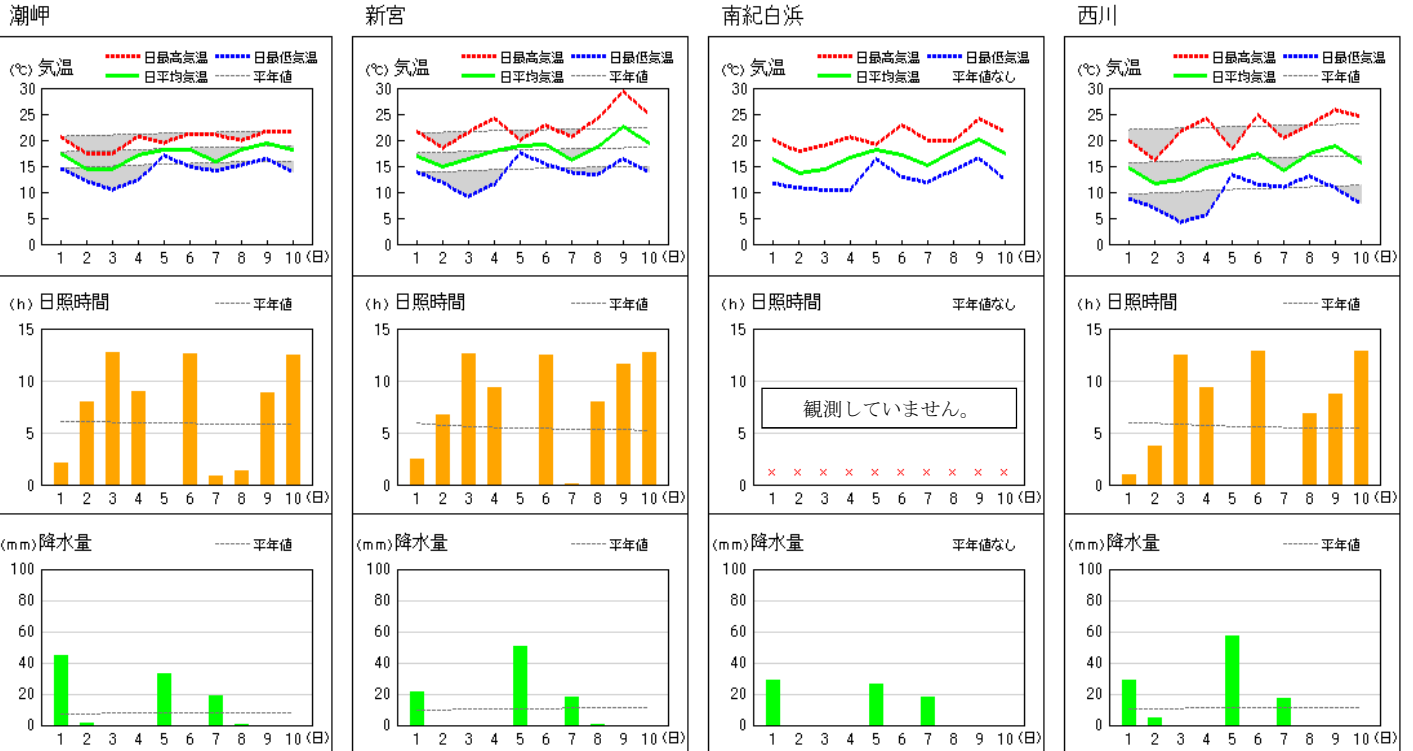
川辺



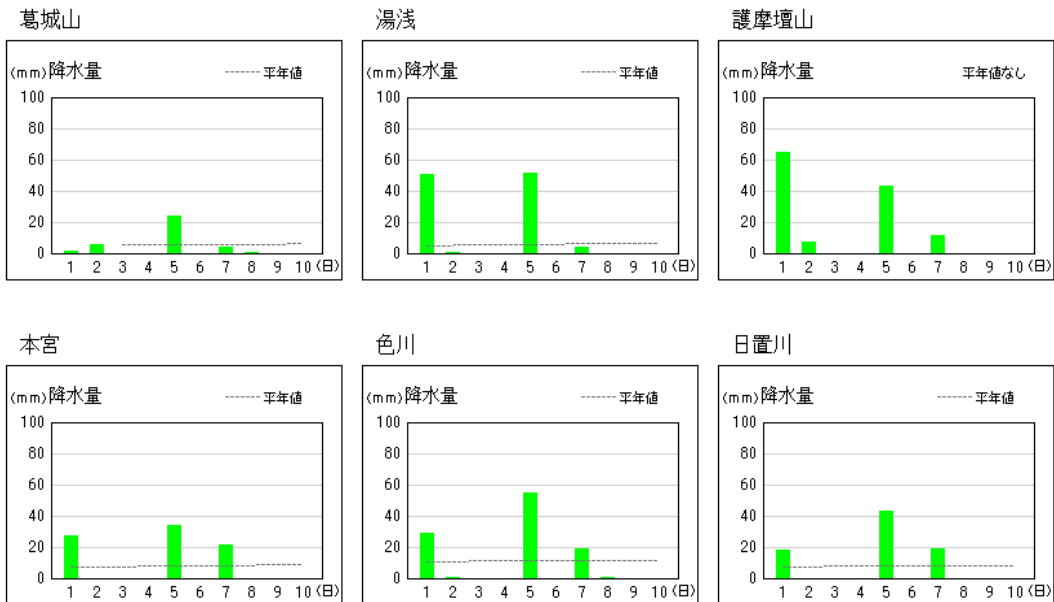
栗栖川



アメダス 気象経過図：2021年05月01日-2021年05月10日

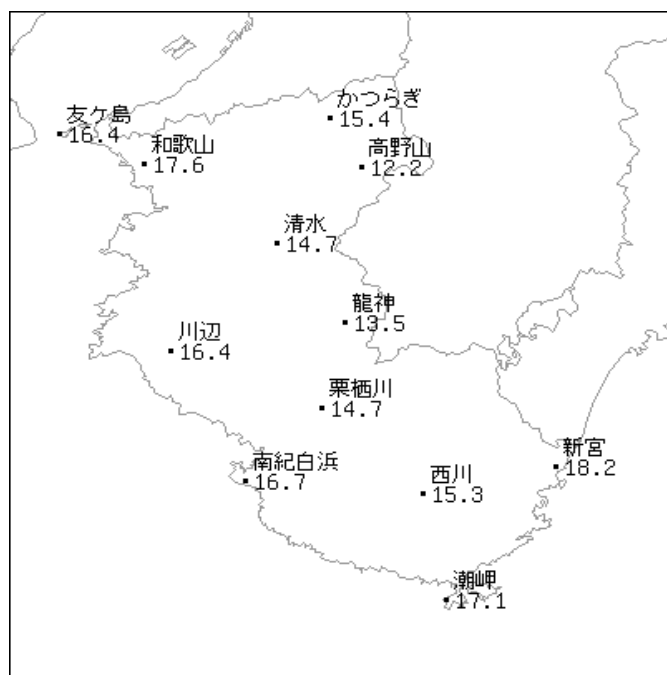


アメダス 気象経過図：2021年05月01日-2021年05月10日

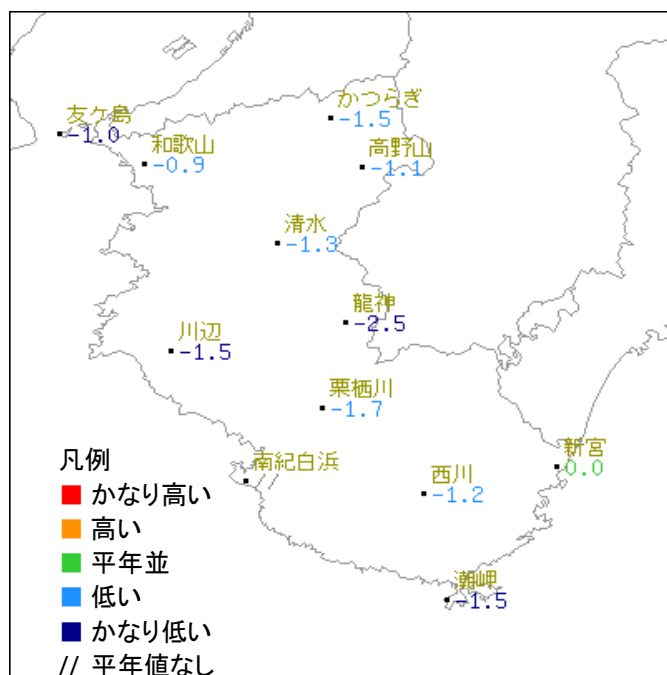


2021年 5月上旬

気温分布図（地域気象観測所）

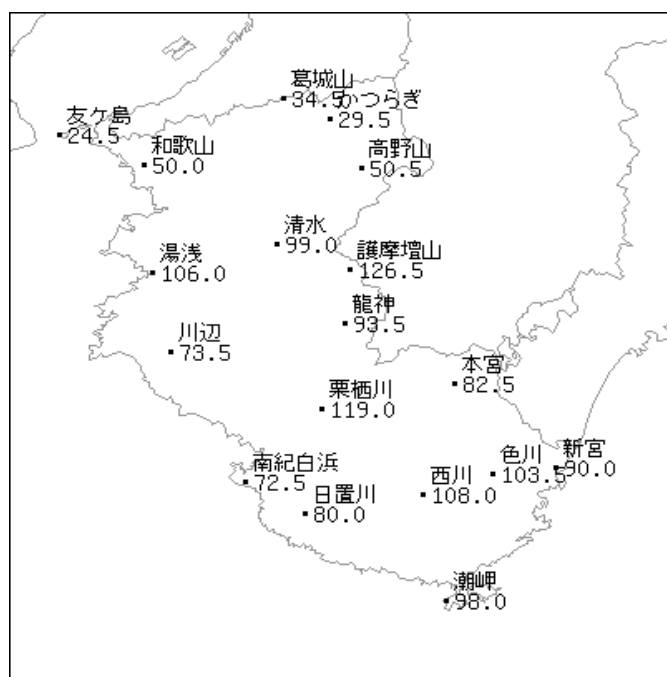


平均気温 (°C)

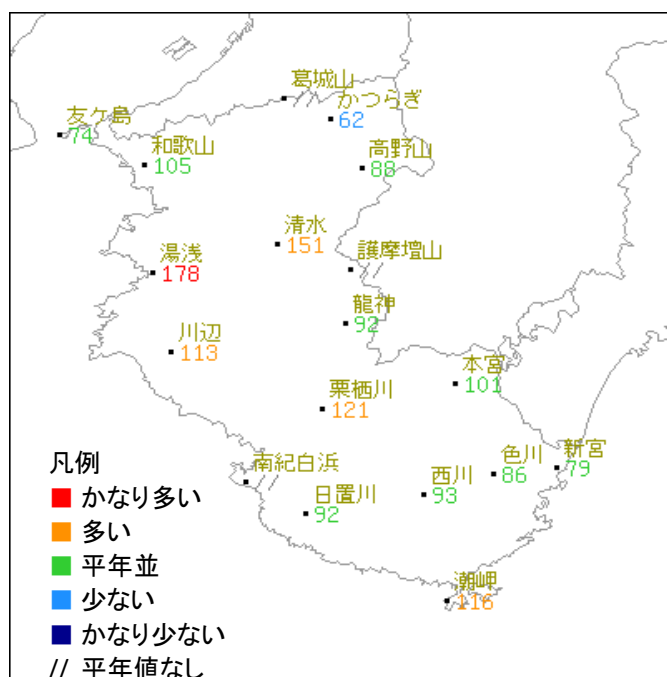


平均気温平年差 (°C)

降水量分布図（地域気象観測所・地域雨量観測所）



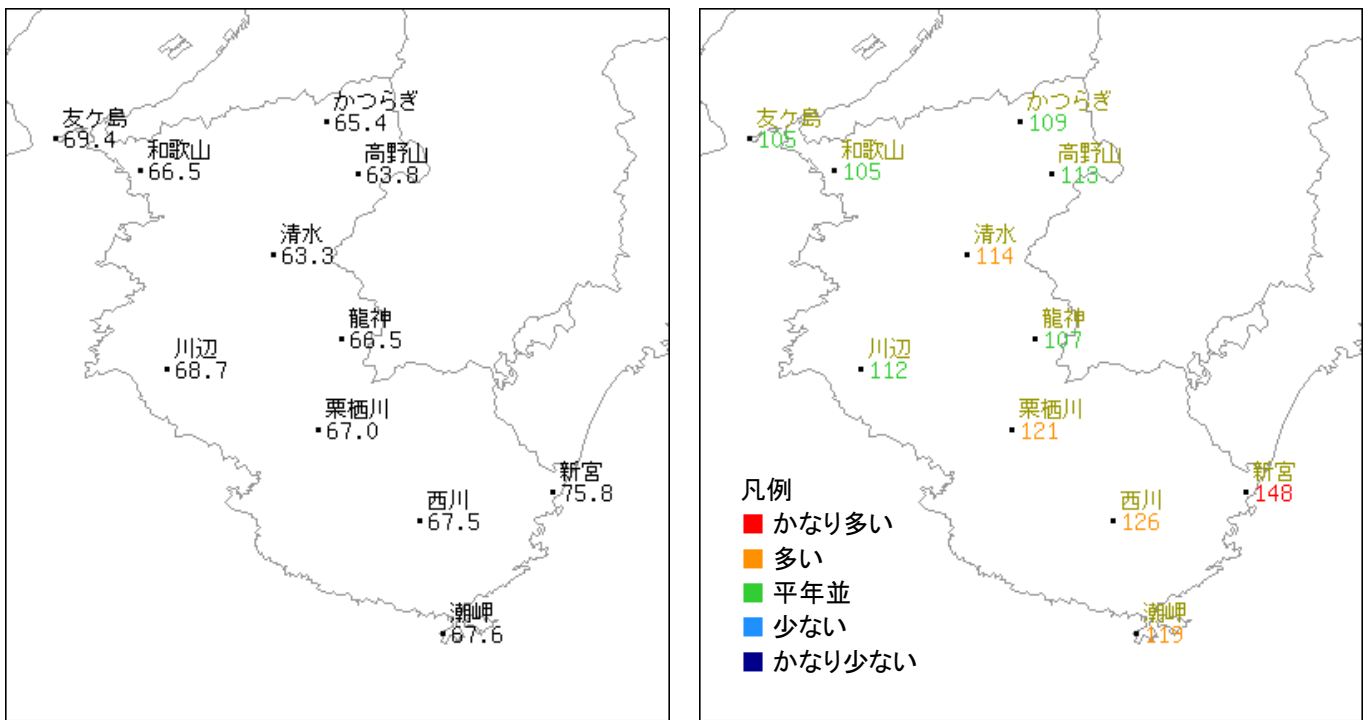
降水量 (mm)



降水量平年比 (%)

2021年 5月上旬

日照時間分布図（地域気象観測所）



日照時間 (h)

日照時間平年比 (%)