

和歌山県農業気象速報

令和3年5月中旬

和歌山地方気象台

令和3年5月21日

2021年（令和3年）5月中旬 天気概況

この期間、前線や暖かく湿った空気の影響で曇や雨の日が多くなりました。このため、平均気温は多くの地点で平年に比べてかなり高く、降水量は平年に比べてかなり多くなった地点がありました。また、日照時間は全ての地点で平年に比べてかなり少なくなりました。

	天気概況	昼（6～18時）	夜（18～翌日6時）
11日	気圧の谷や湿った空気の影響を受ける	曇時々晴	曇
12日	前線や湿った空気の影響を受ける	雨時々曇	雨
13日	前線や湿った空気の影響を受ける	曇一時雨	曇後一時晴
14日	高気圧に覆われる	曇時々晴	曇後一時晴
15日	前線や湿った空気の影響を受ける	曇一時晴	雨時々曇
16日	前線や湿った空気の影響を受ける	曇時々雨一時晴	曇一時晴後雨
17日	前線や湿った空気の影響を受ける	雨時々曇	曇時々雨
18日	前線や湿った空気の影響を受ける	曇後時々雨	曇一時雨
19日	前線や湿った空気の影響を受ける	雨時々曇	曇一時雨
20日	前線や湿った空気の影響を受ける	雨	暴風雨、雷を伴う

（各日の天気は、和歌山地方気象台における天気を示します。）

気象要素	今年	平年	平年差・平年比	階級
平均気温（℃）	21.2	19.5	1.7	かなり高い
降水量（mm）	76.0	56.5	135 %	多い
日照時間（h）	23.7	67.3	35 %	かなり少ない

【和歌山地方気象台の地上気象観測による】

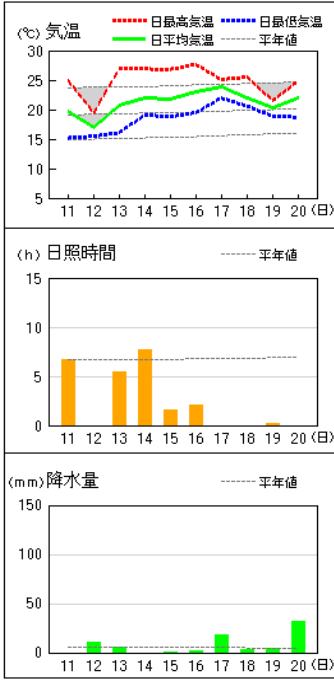
注）この資料のデータは、速報値のため後日修正することがあります。

※ 観測所配置図及び資料の解説は次の和歌山地方気象台のホームページの気象観測業務を参照願います。

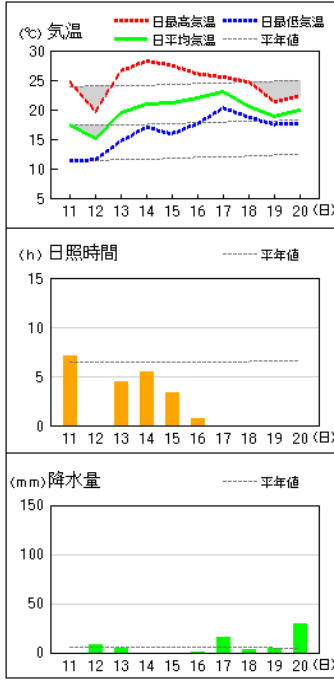
https://www.data.jma.go.jp/wakayama/kansoku/kansoku_gyoumu.html

アメダス 気象経過図：2021年05月11日-2021年05月20日

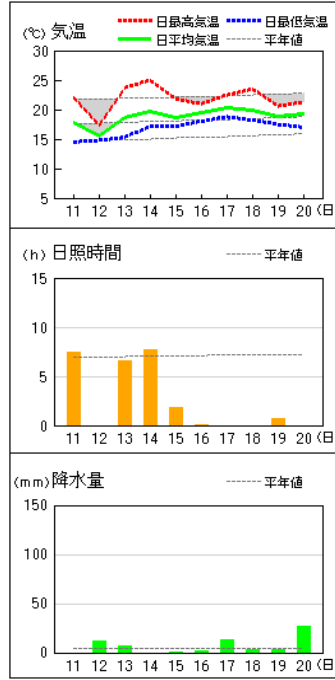
和歌山



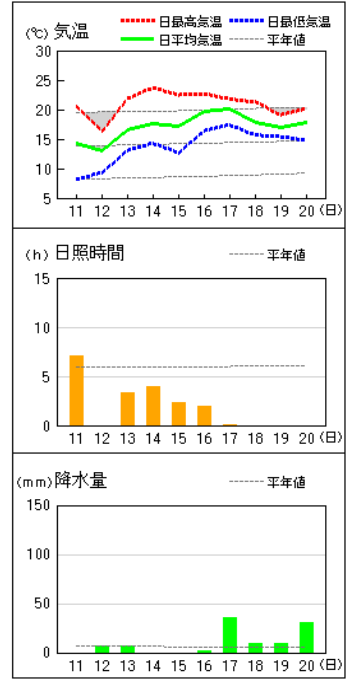
かつらぎ



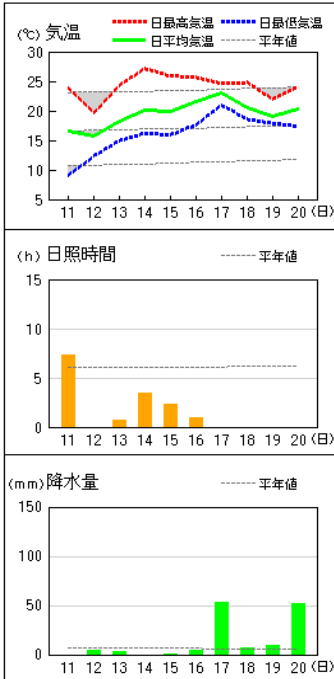
友ヶ島



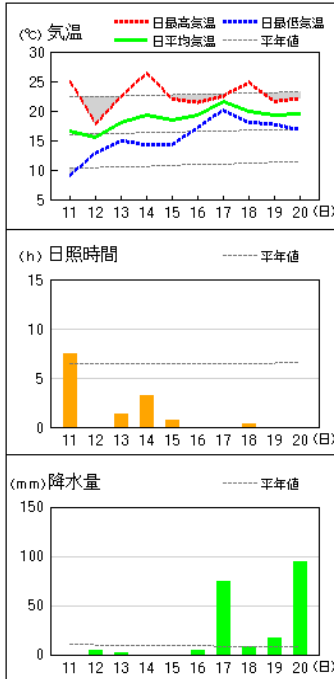
高野山



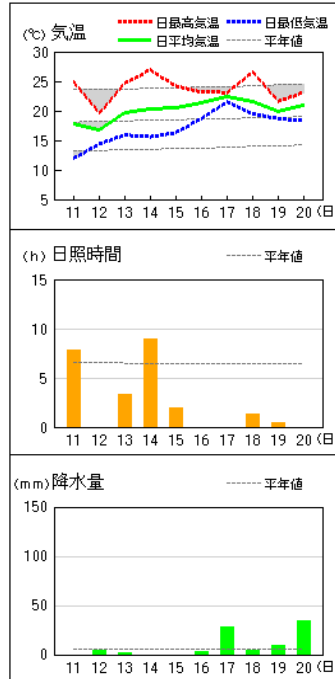
清水



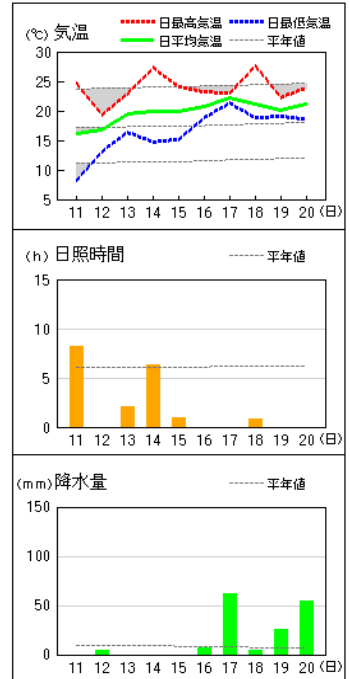
龍神



川辺

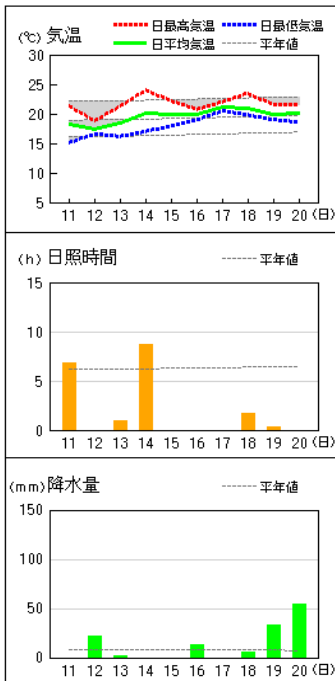


栗栖川

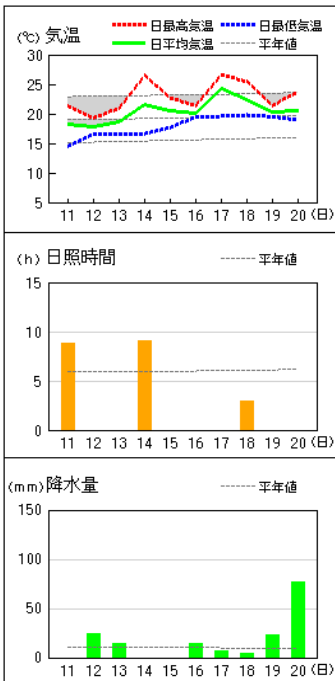


アメダス 気象経過図：2021年05月11日-2021年05月20日

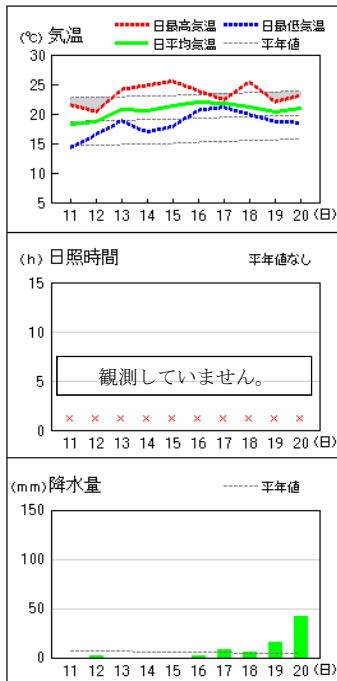
潮岬



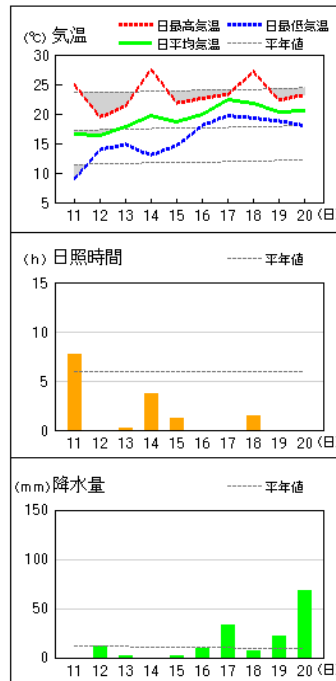
新宮



南紀白浜

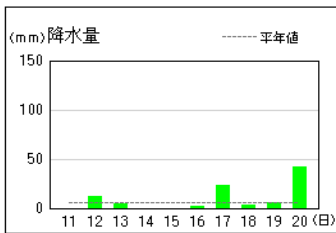


西川

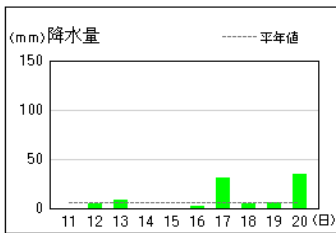


アメダス 気象経過図：2021年05月11日-2021年05月20日

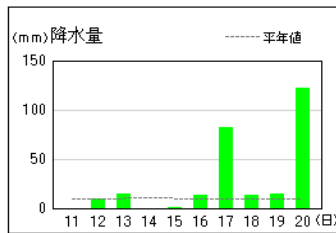
葛城山



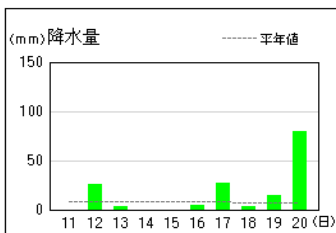
湯浅



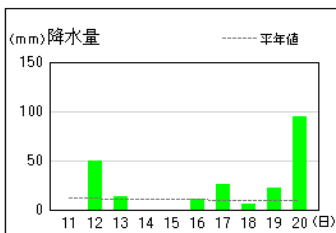
護摩壇山



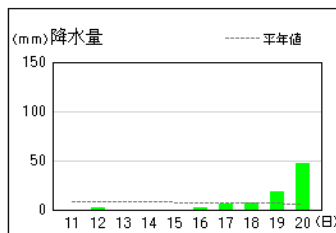
本宮



色川

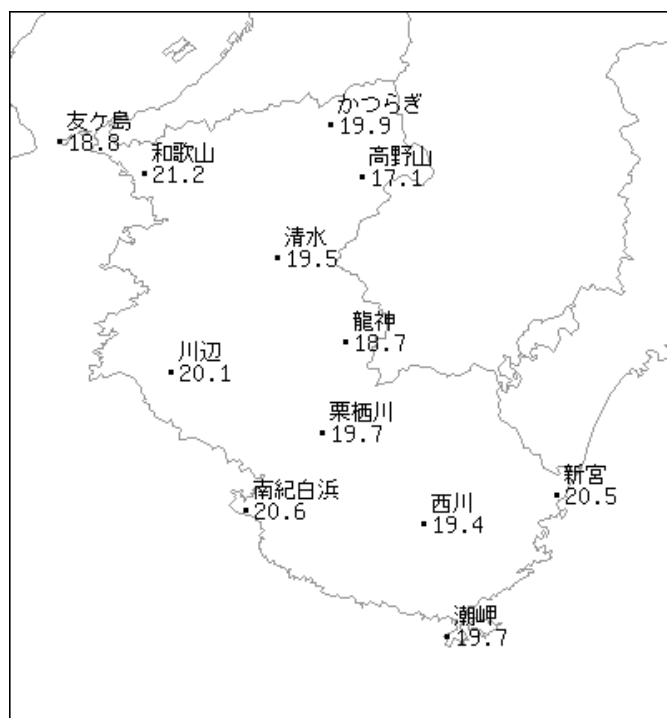


日置川

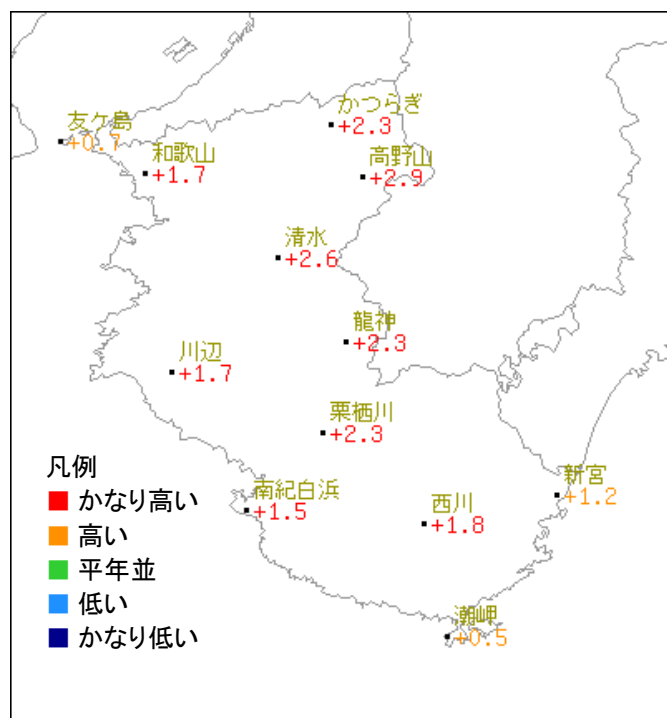


2021年 5月中旬

気温分布図（地域気象観測所）

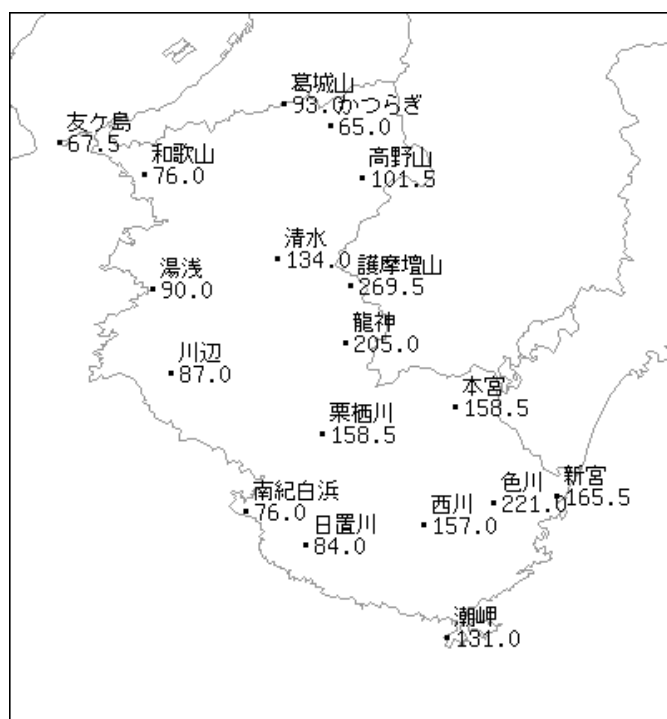


平均気温 (°C)

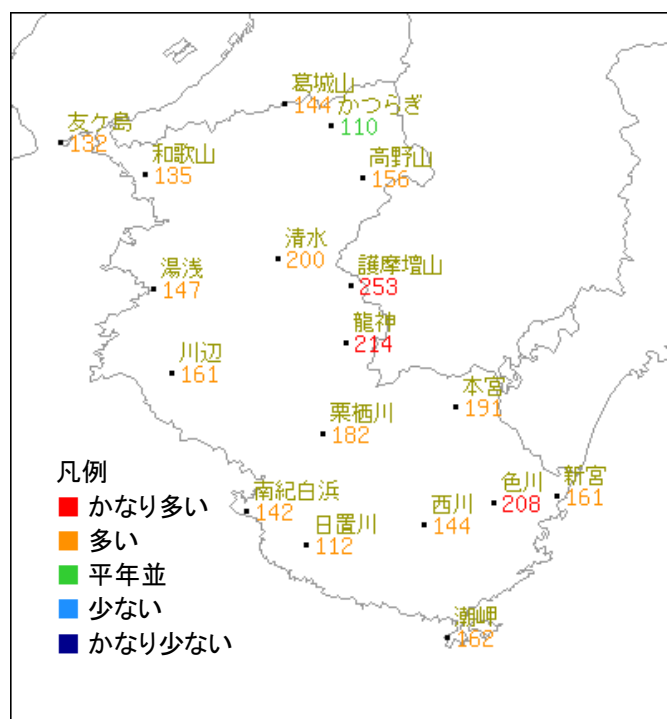


平均気温平年差 (°C)

降水量分布図（地域気象観測所・地域雨量観測所）



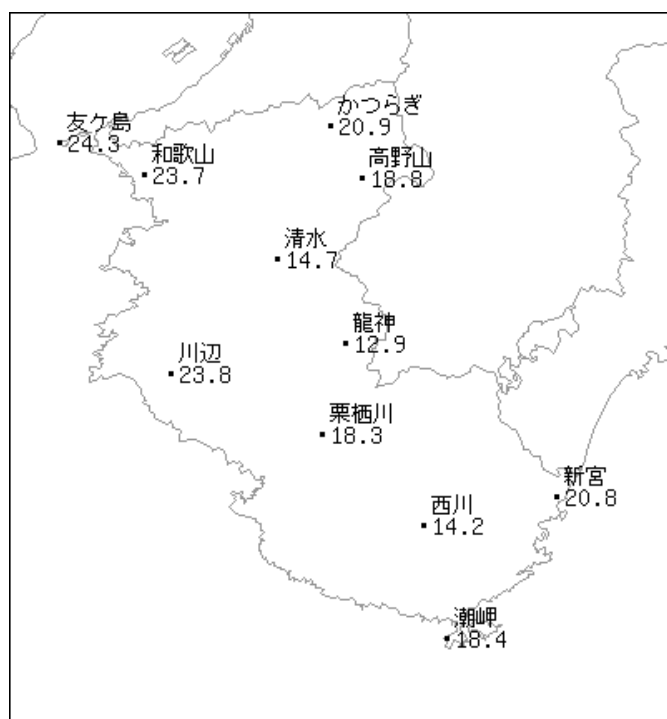
降水量 (mm)



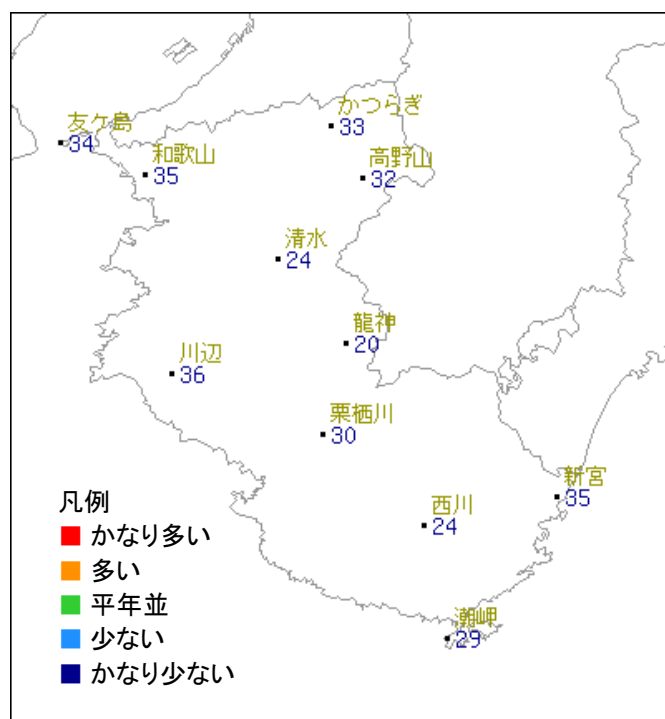
降水量平年比 (%)

2021年 5月中旬

日照時間分布図（地域気象観測所）



日照時間 (h)



日照時間平年比 (%)