

和歌山県農業気象速報

令和3年6月下旬

和歌山地方気象台

令和3年7月1日

2021年（令和3年）6月下旬 天気概況

この期間、梅雨前線は日本の南海上に下がり、影響を受けにくい日が続きました。このため、降水量が多く地点で平年に比べてかなり少なくなりました。

※システム障害により、27日夜の天気概況(18:00-翌日06:00)が欠測となりました。

	天気概況	昼(6~18時)	夜(18~翌日6時)
21日	高気圧に覆われる	曇時々晴	曇時々晴
22日	気圧の谷や湿った空気の影響を受ける	曇	曇
23日	上空の寒気や湿った空気の影響を受ける	晴一時曇	晴一時曇
24日	上空の寒気や湿った空気の影響を受ける	晴時々曇、雷を伴う	曇後一時雨
25日	上空の寒気や湿った空気の影響を受ける	曇後晴一時雨、雷を伴う	曇一時雨
26日	気圧の谷や湿った空気の影響を受ける	曇後一時雨	曇時々雨
27日	気圧の谷や湿った空気の影響を受ける	曇時々雨	X
28日	前線や低気圧の影響を受ける	曇後時々雨	曇時々雨
29日	気圧の谷や湿った空気の影響を受ける	晴時々曇	曇時々晴
30日	高気圧に覆われるが、午後は強い日射と湿った空気の影響を受ける	曇時々晴一時雨	大雨時々曇

(各日の天気は、和歌山地方気象台における天気を示します。)

気象要素	今年	平年	平年差・平年比	階級
平均気温(℃)	23.9	24.5	-0.6	低い
降水量(mm)	27.0	76.4	35%	少ない
日照時間(h)	49.3	43.0	115%	多い

【和歌山地方気象台の地上気象観測による】

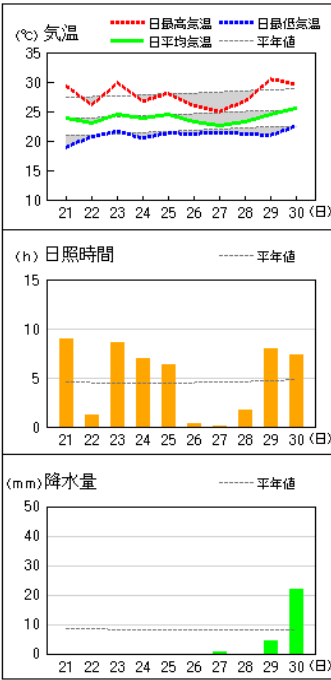
注) この資料のデータは、速報値のため後日修正することがあります。

※ 観測所配置図及び資料の解説は次の和歌山地方気象台のホームページの気象観測業務を参照願います。

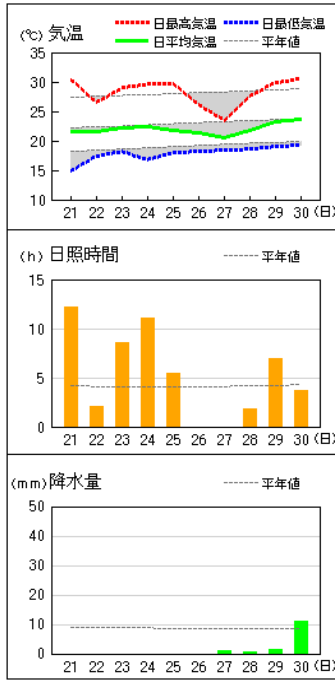
<https://www.data.jma.go.jp/wakayama/bousai/kansoku/obs.html>

アメダス 気象経過図：2021年06月21日-2021年06月30日

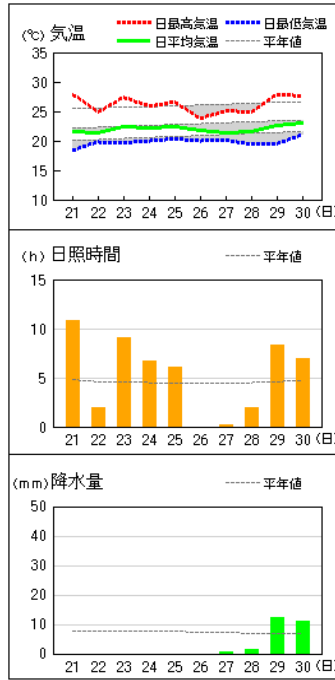
和歌山



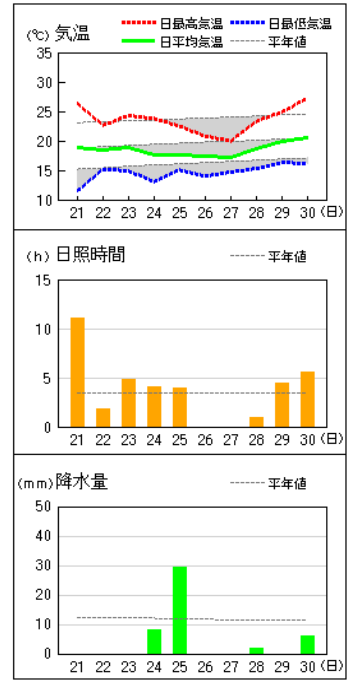
かつらぎ



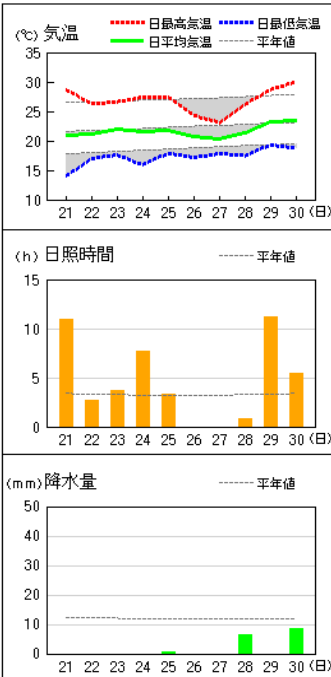
友ヶ島



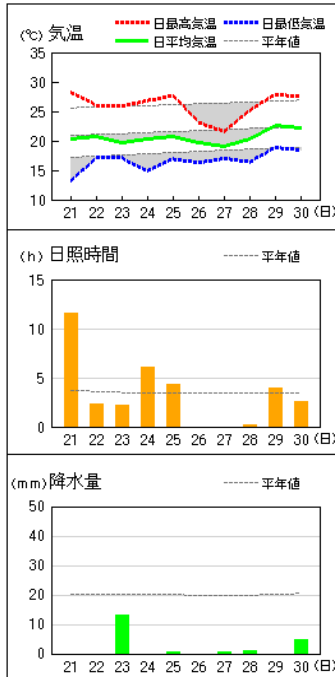
高野山



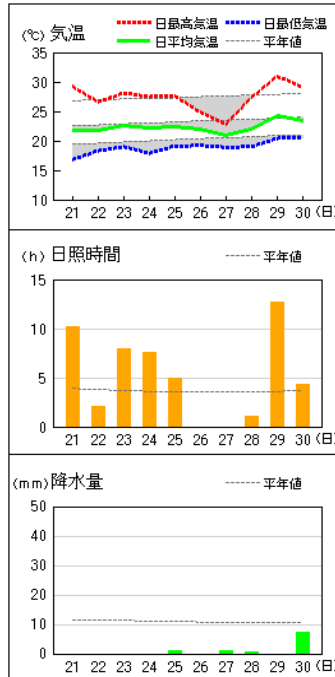
清水



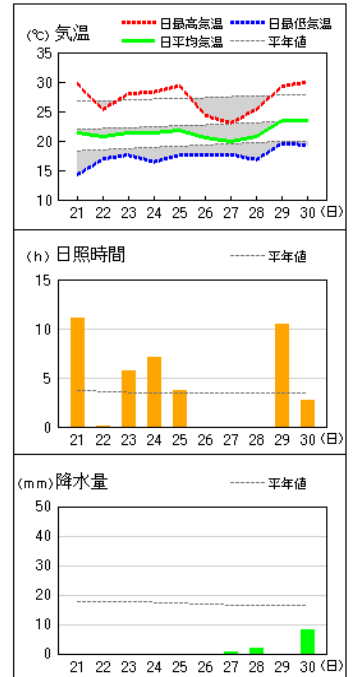
龍神



川辺

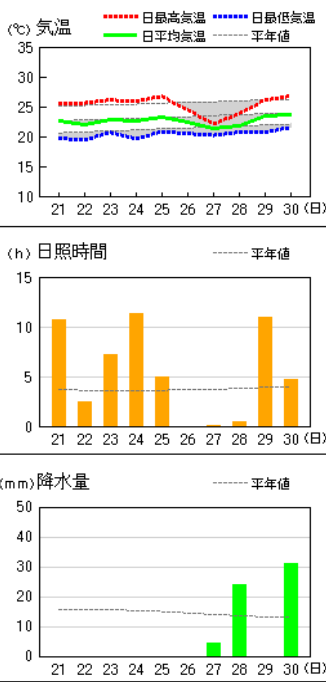


栗栖川

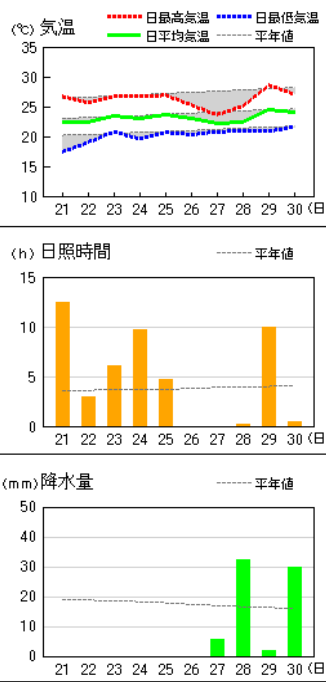


アメダス 気象経過図：2021年06月21日-2021年06月30日

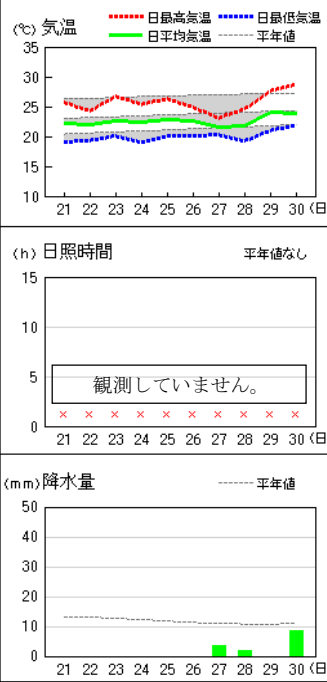
潮岬



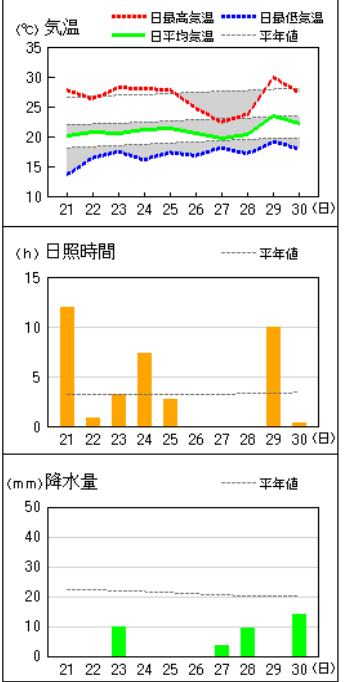
新宮



南紀白浜

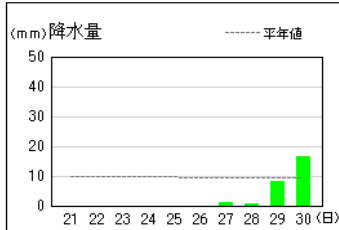


西川

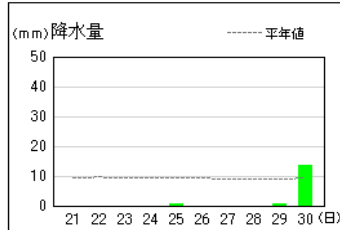


アメダス 気象経過図：2021年06月21日-2021年06月30日

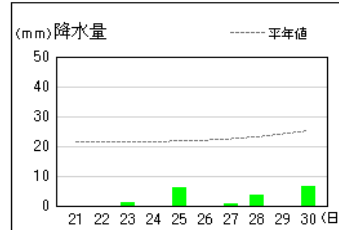
葛城山



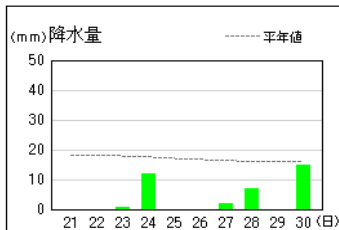
湯浅



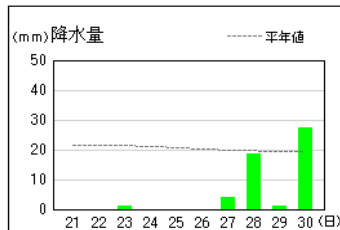
護摩壇山



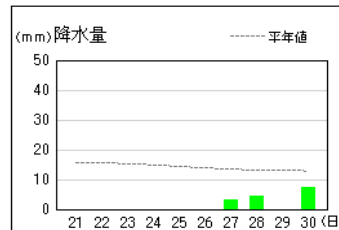
本宮



色川

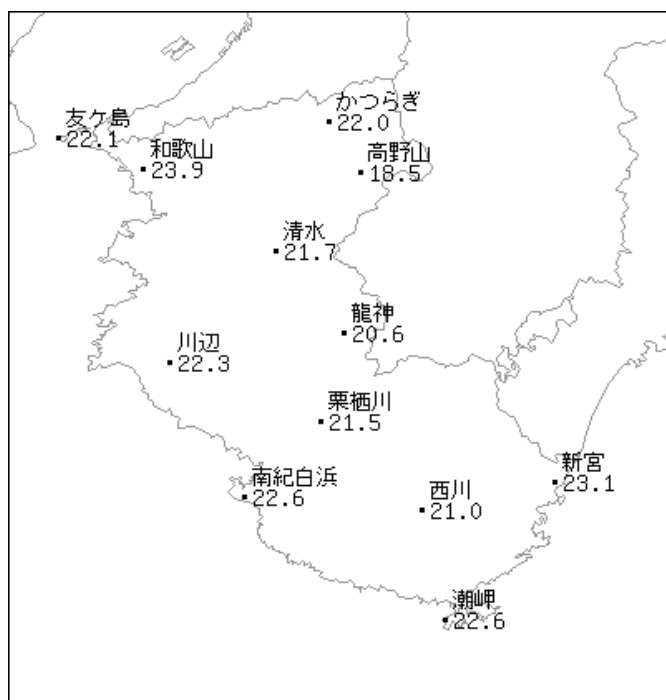


日置川

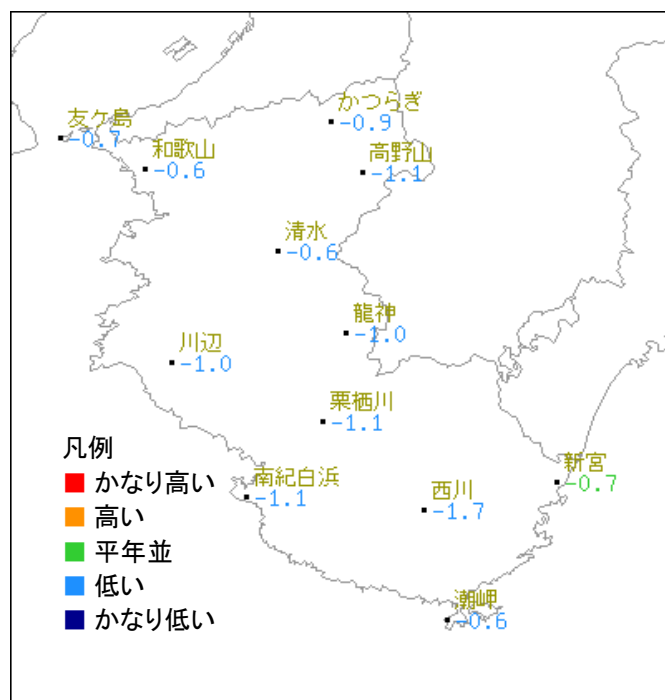


2021年 6月下旬

気温分布図（地域気象観測所）

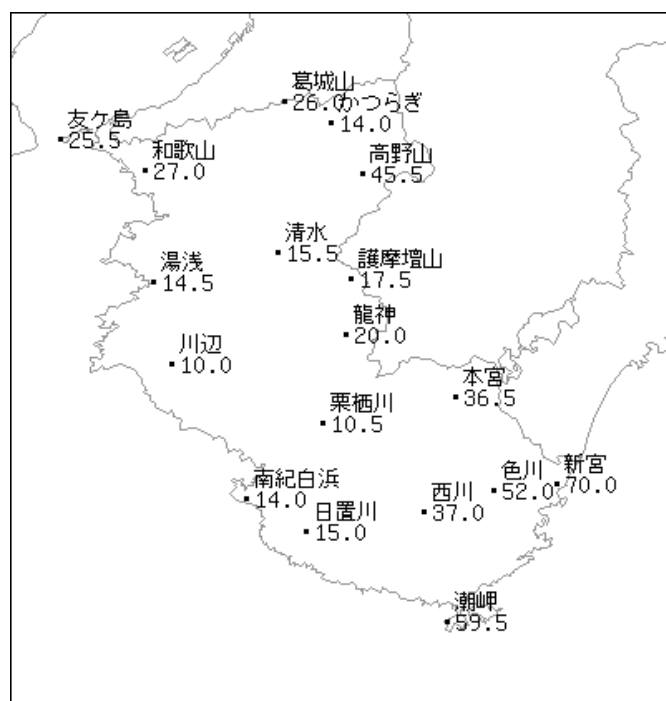


平均気温 (°C)

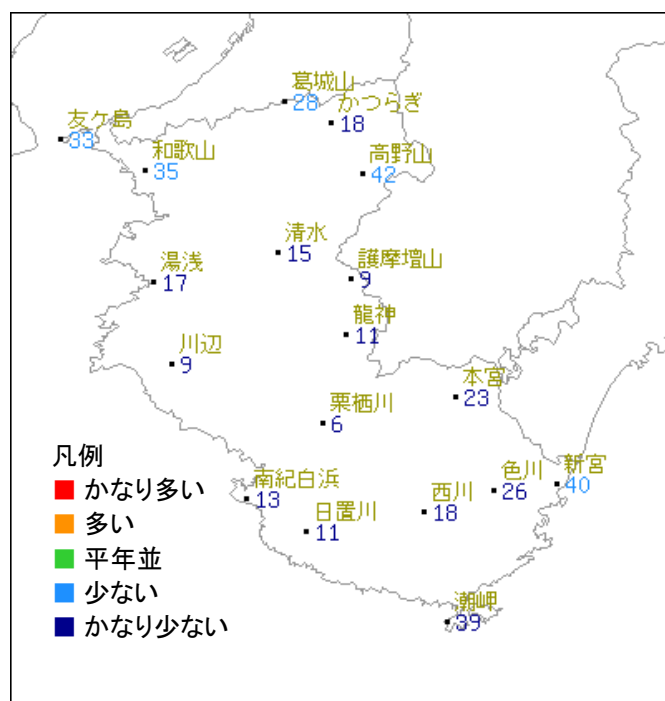


平均気温平年差 (°C)

降水量分布図（地域気象観測所・地域雨量観測所）



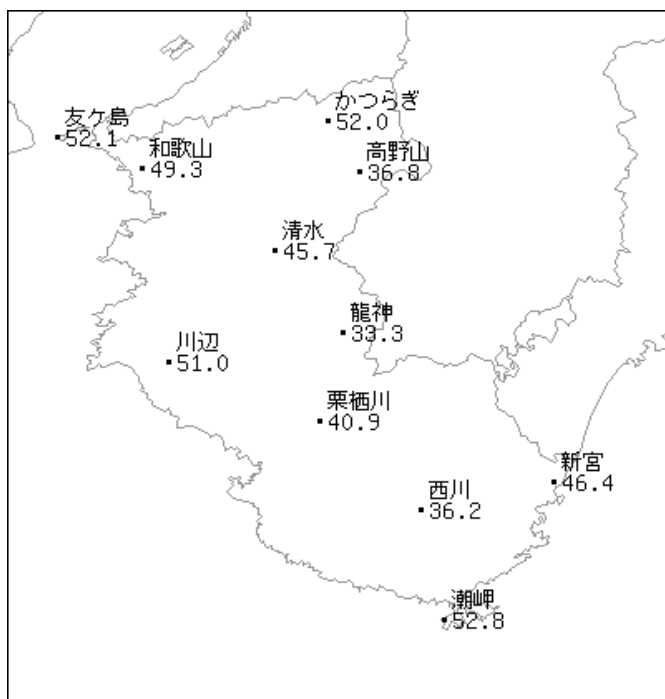
降水量 (mm)



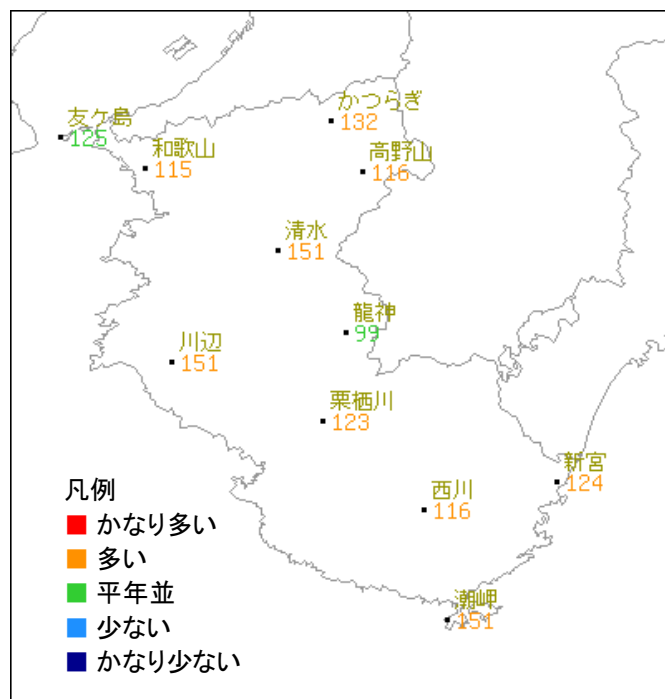
降水量平年比 (%)

2021年 6月下旬

日照時間分布図（地域気象観測所）



日照時間 (h)



日照時間平年比 (%)