

和歌山県農業気象速報

令和3年7月上旬

和歌山地方気象台

令和3年7月12日

2021年（令和3年）7月上旬 天気概況

この期間は、前線や湿った空気の影響で曇りや雨の日が多くなりました。このため、降水量は平年に比べてかなり多くなった地点があり、日照時間は平年に比べてかなり少なくなった地点がありました。

	天気概況	昼（6～18時）	夜（18～翌日6時）
1日	前線や湿った空気の影響を受ける	大雨後一時曇、雷を伴う	雨時々曇
2日	前線や湿った空気の影響を受ける	雨時々曇	雨時々曇、霧を伴う
3日	前線や湿った空気の影響を受ける	曇時々雨一時晴	曇一時雨
4日	前線や湿った空気の影響を受ける	曇後一時晴	曇
5日	前線や湿った空気の影響を受ける	曇	曇一時晴
6日	前線や湿った空気の影響を受ける	曇一時雨	曇
7日	前線や湿った空気の影響を受ける	曇後時々雨	雨時々曇
8日	前線や湿った空気の影響を受ける	雨後時々曇、雷を伴う	曇一時雨
9日	前線や湿った空気の影響を受ける	雨時々曇一時晴、雷を伴う	曇時々晴一時雨
10日	前線や湿った空気の影響を受ける	曇後一時雨	曇時々晴

（各日の天気は、和歌山地方气象台における天気を示します。）

気象要素	今年	平年	平年差・平年比	階級
平均気温（℃）	26.5	26.0	0.5	平年並
降水量（mm）	120.5	83.0	145 %	多い
日照時間（h）	17.6	54.0	33 %	かなり少ない

【和歌山地方气象台の地上気象観測による】

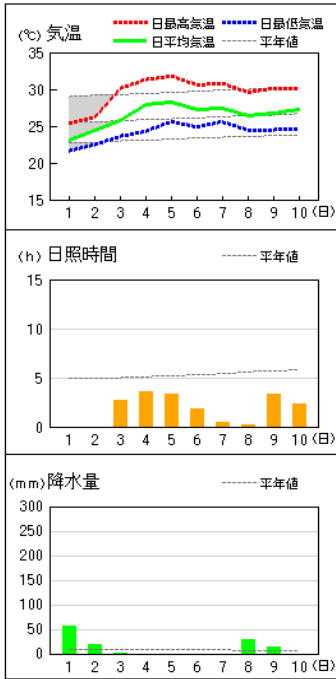
注) この資料のデータは、速報値のため後日修正することがあります。

※ 観測所配置図及び資料の解説は次の和歌山地方气象台のホームページの気象観測業務を参照願います。

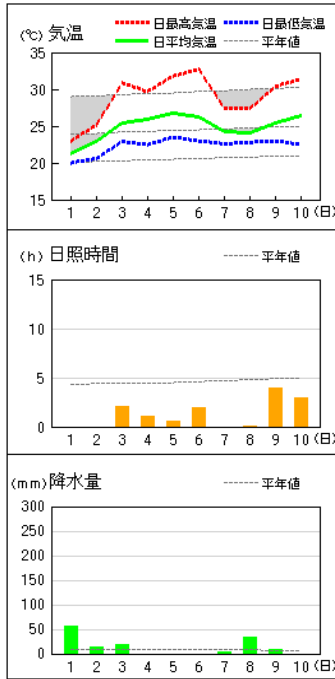
https://www.data.jma.go.jp/wakayama/kansoku/kansoku_gyoumu.html

アメダス 気象経過図：2021年07月01日-2021年07月10日

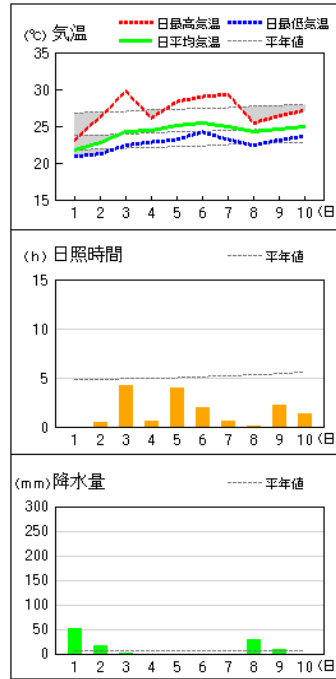
和歌山



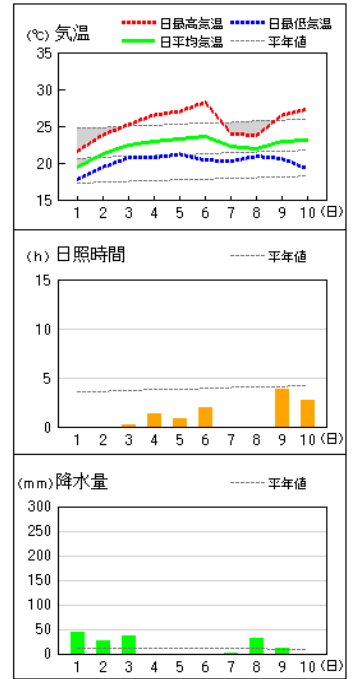
かつらぎ



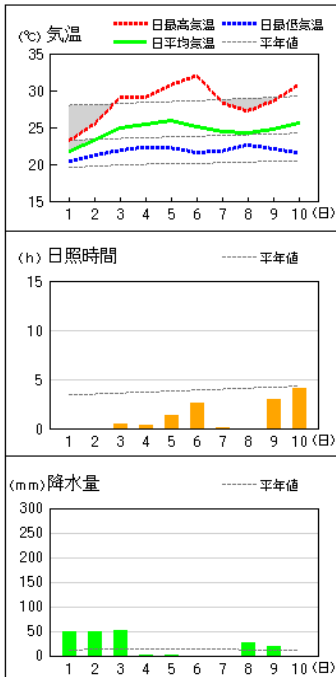
友ヶ島



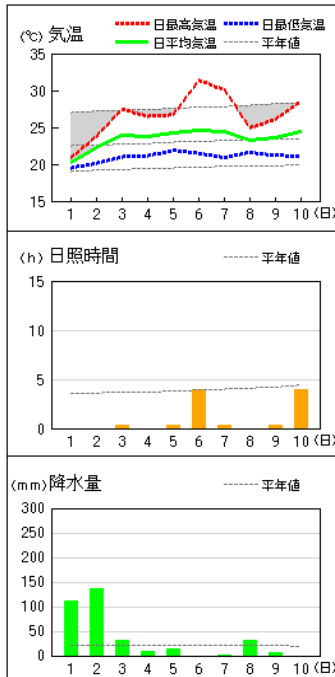
高野山



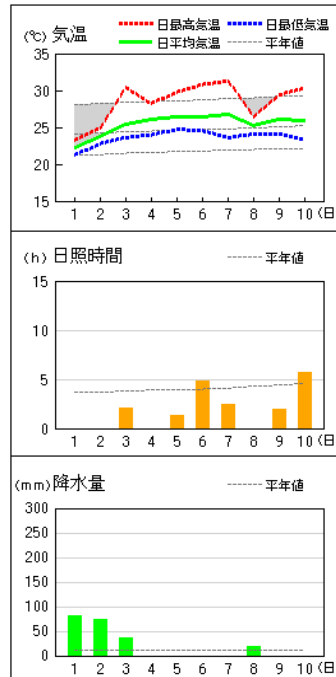
清水



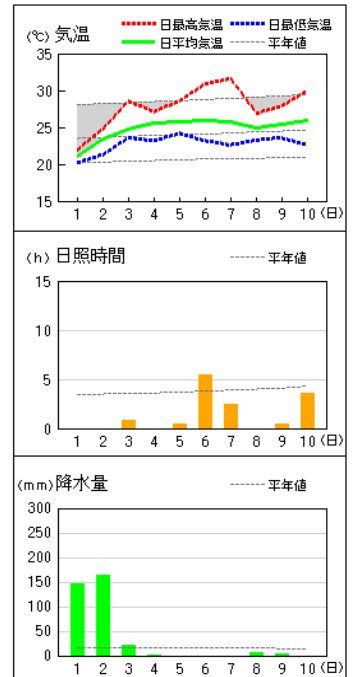
龍神



川辺

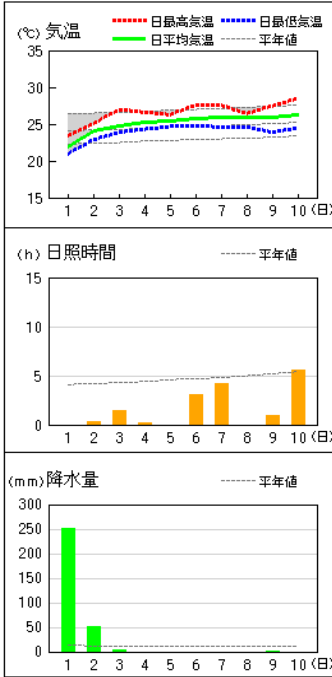


栗栖川

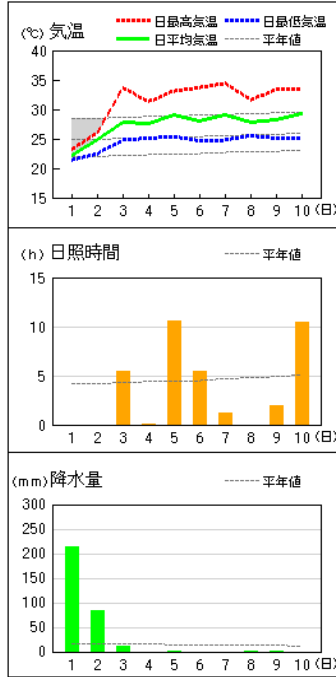


アメダス 気象経過図：2021年07月01日-2021年07月10日

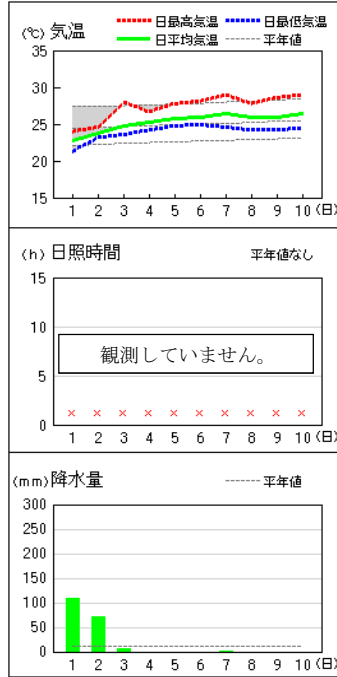
潮岬



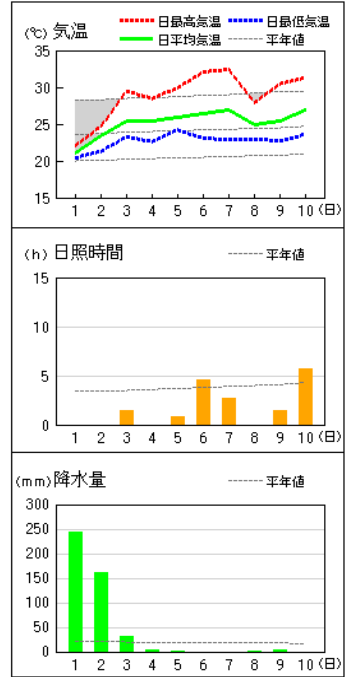
新宮



南紀白浜

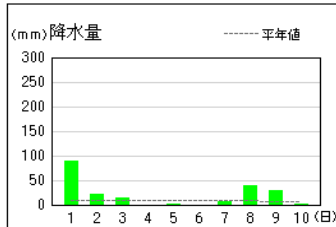


西川

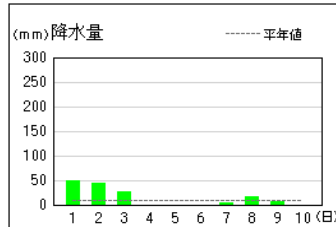


アメダス 気象経過図：2021年07月01日-2021年07月10日

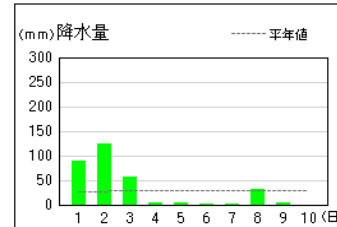
葛城山



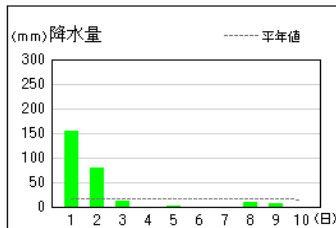
湯浅



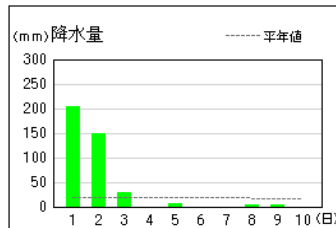
護摩壇山



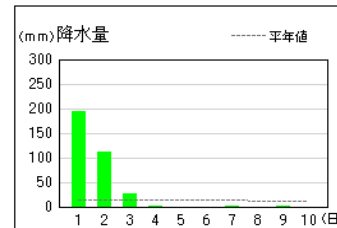
本宮



色川

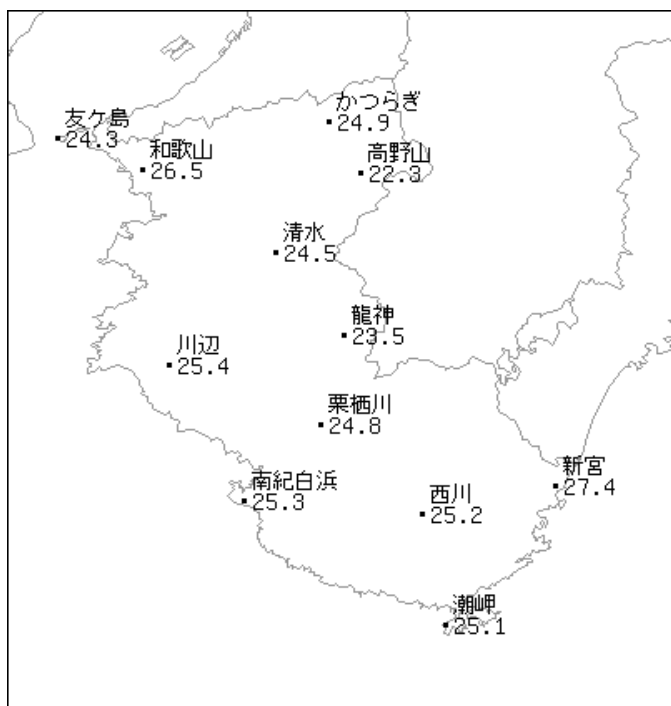


日置川

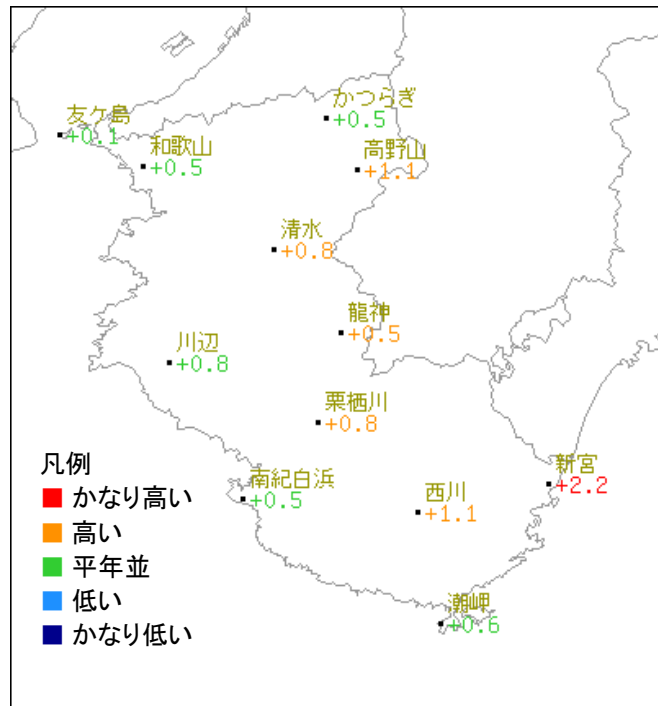


2021年 7月上旬

気温分布図（地域気象観測所）

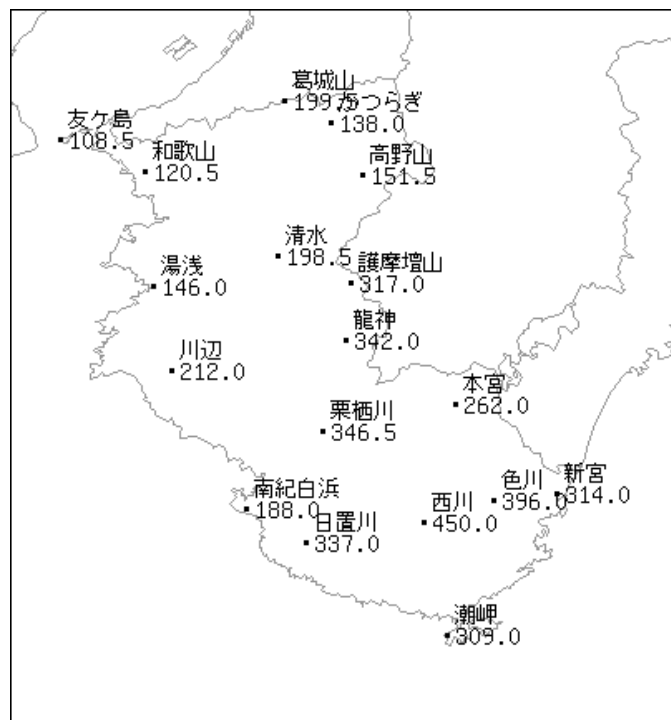


平均気温 (°C)

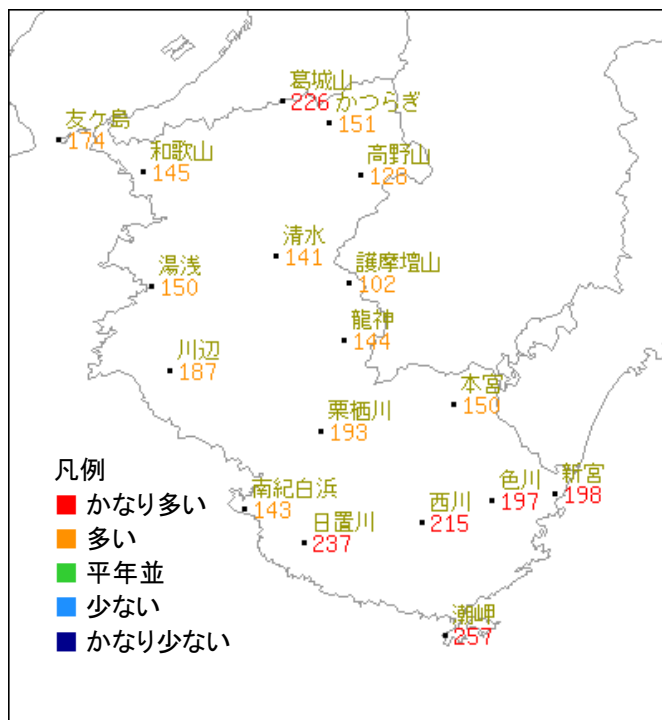


平均気温平年差 (°C)

降水量分布図（地域気象観測所・地域雨量観測所）



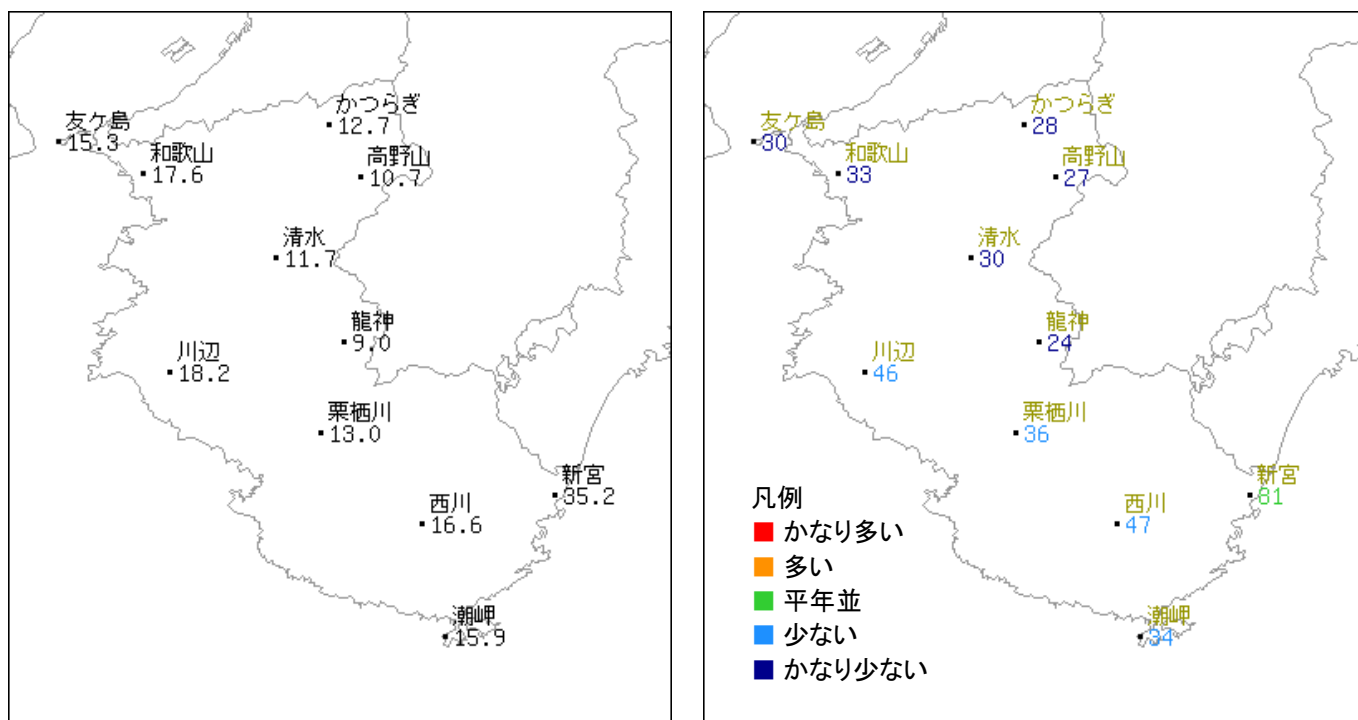
降水量 (mm)



降水量平年比 (%)

2021年 7月上旬

日照時間分布図（地域気象観測所）



日照時間 (h)

日照時間平年比 (%)