

和歌山県農業気象速報

令和3年7月中旬

和歌山地方気象台

令和3年7月21日

2021年（令和3年）7月中旬 天気概況

この期間、天気は周期的に変わり、上空の寒気や湿った空気の影響で雷雨となった日もありました。このため、平均気温は全ての地点で平年に比べて低くなりました。

なお、大阪管区気象台は17日に「近畿地方は、7月17日ごろに梅雨明けしたとみられます。」と発表しました。

	天気概況	昼（6～18時）	夜（18～翌日6時）
11日	高気圧に覆われる	晴一時曇	曇時々晴
12日	上空の寒気や湿った空気の影響を受ける	曇後時々雨、雷を伴う	曇時々晴一時雨、雷を伴う
13日	高気圧に覆われる	晴時々曇	晴時々曇
14日	上空の寒気や湿った空気の影響を受ける	晴一時雨後曇、雷を伴う	曇後一時晴、雷を伴う
15日	上空の寒気や湿った空気の影響を受ける	曇時々晴一時雨、雷を伴う	曇後一時雨
16日	上空の寒気や湿った空気の影響を受ける	曇後時々雨	曇時々雨
17日	高気圧に覆われる	曇時々晴	曇後時々晴
18日	湿った空気の影響を受ける	曇時々晴後雨	晴一時曇
19日	高気圧に覆われる	晴	曇時々晴
20日	高気圧に覆われる	晴一時曇、雷を伴う	晴時々曇

（各日の天気は、和歌山地方気象台における天気を示します。）

気象要素	今年	平年	平年差・平年比	階級
平均気温（℃）	26.4	27.3	-0.9	低い
降水量（mm）	30.0	57.9	52 %	平年並
日照時間（h）	75.3	65.0	116 %	多い

【和歌山地方気象台の地上気象観測による】

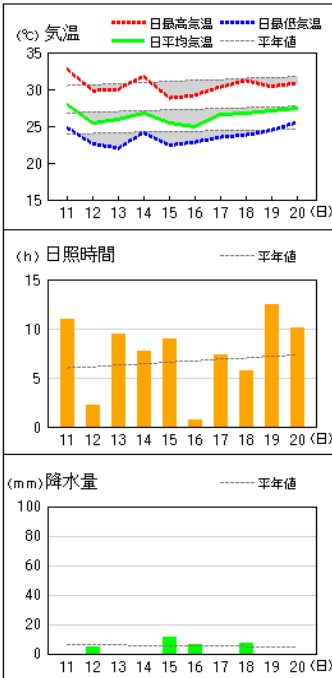
注) この資料のデータは、速報値のため後日修正することがあります。

※ 観測所配置図及び資料の解説は次の和歌山地方気象台のホームページの気象観測業務を参照願います。

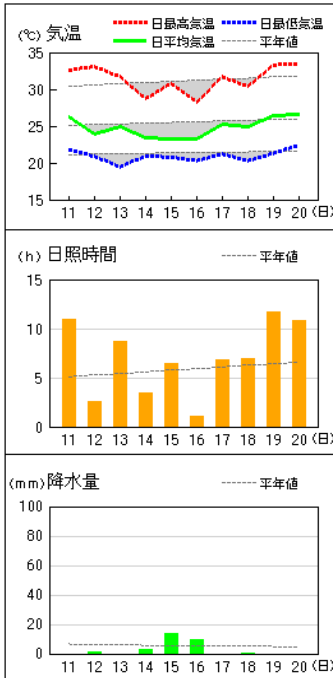
https://www.data.jma.go.jp/wakayama/kansoku/kansoku_gyoumu.html

アメダス 気象経過図：2021年07月11日-2021年07月20日

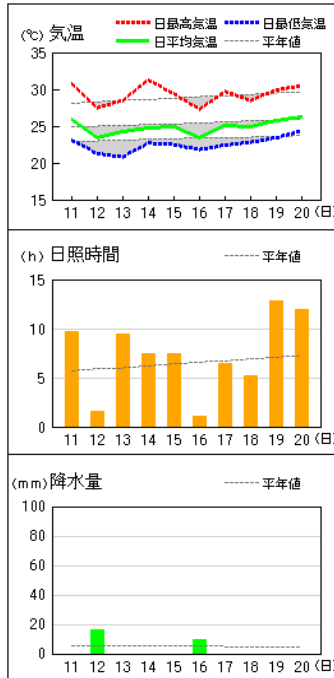
和歌山



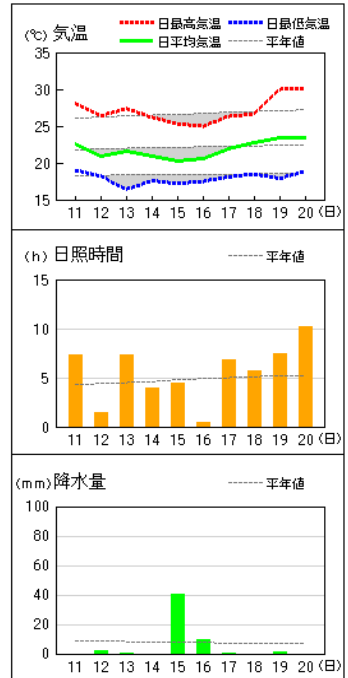
かつらぎ



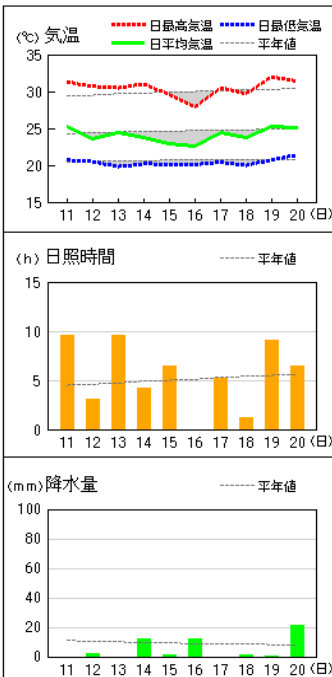
友ヶ島



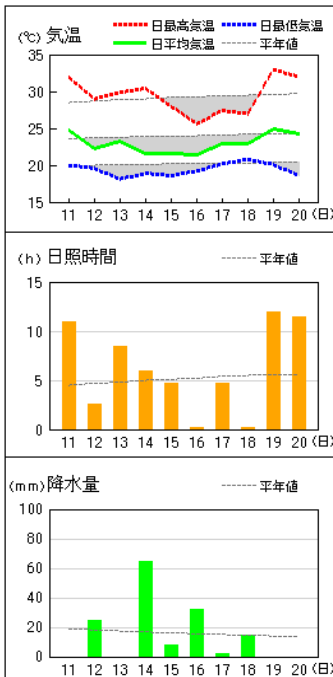
高野山



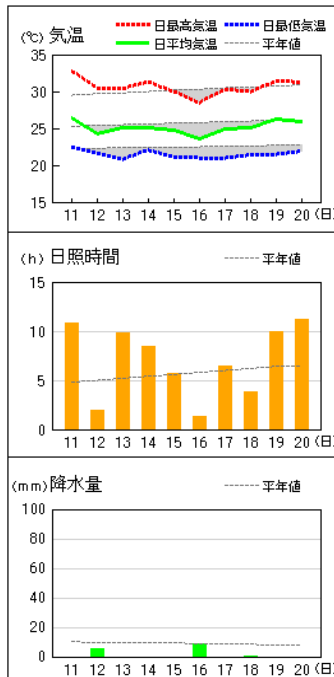
清水



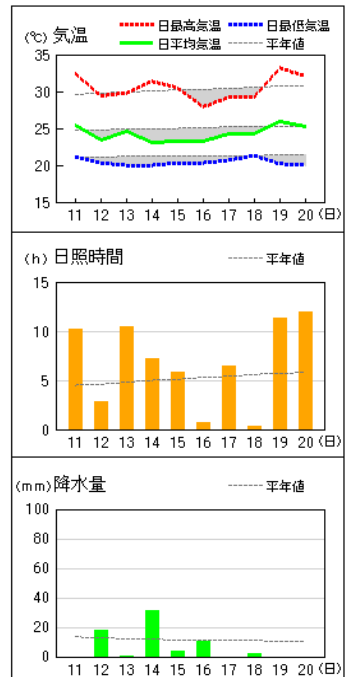
龍神



川辺

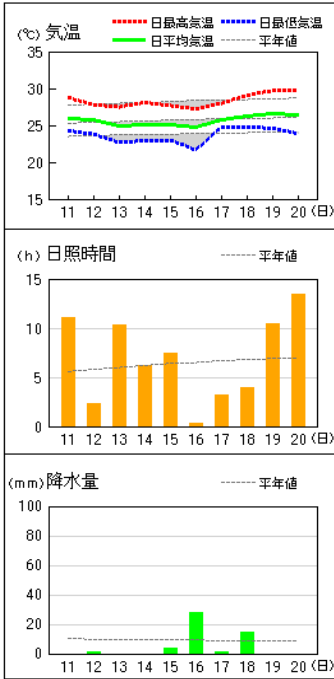


栗栖川

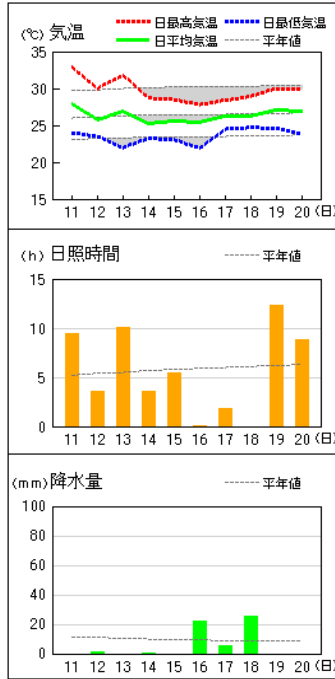


アメダス 気象経過図：2021年07月11日-2021年07月20日

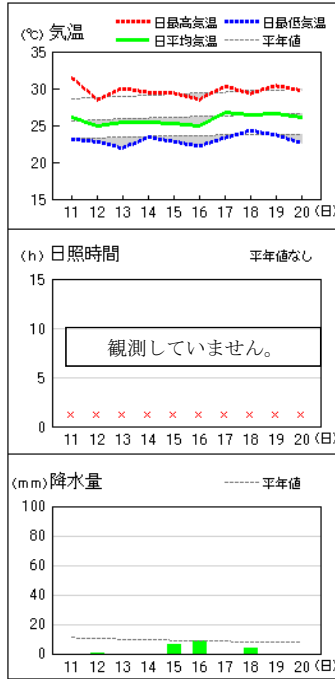
潮岬



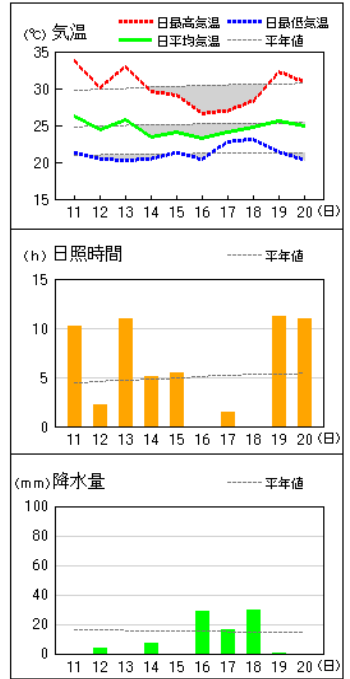
新宮



南紀白浜

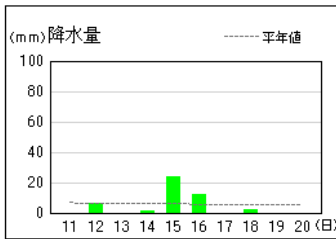


西川

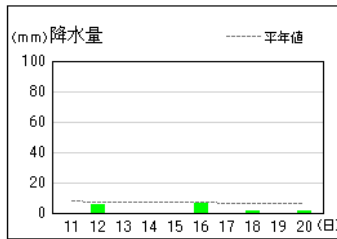


アメダス 気象経過図：2021年07月11日-2021年07月20日

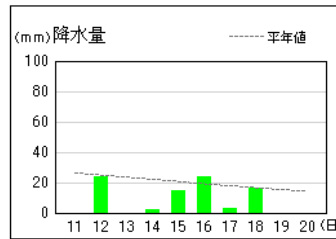
葛城山



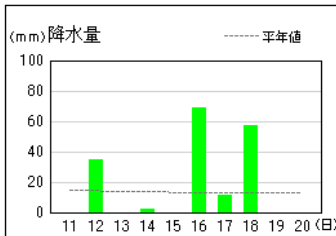
湯浅



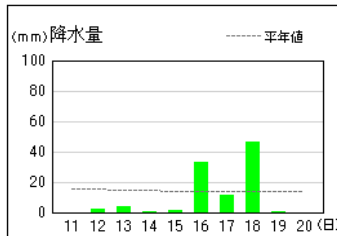
護摩壇山



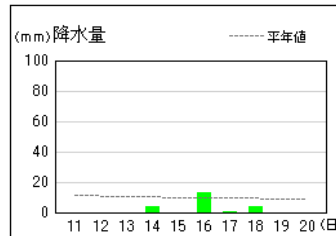
本宮



色川

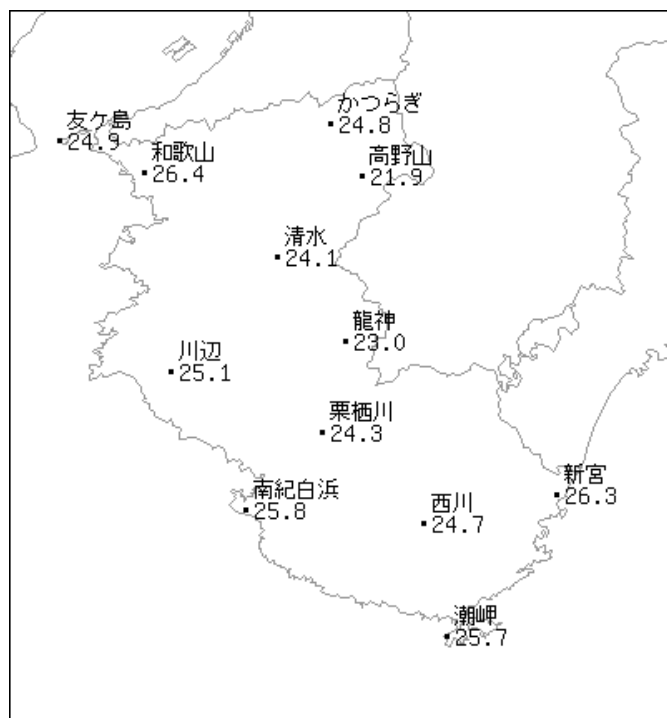


日置川

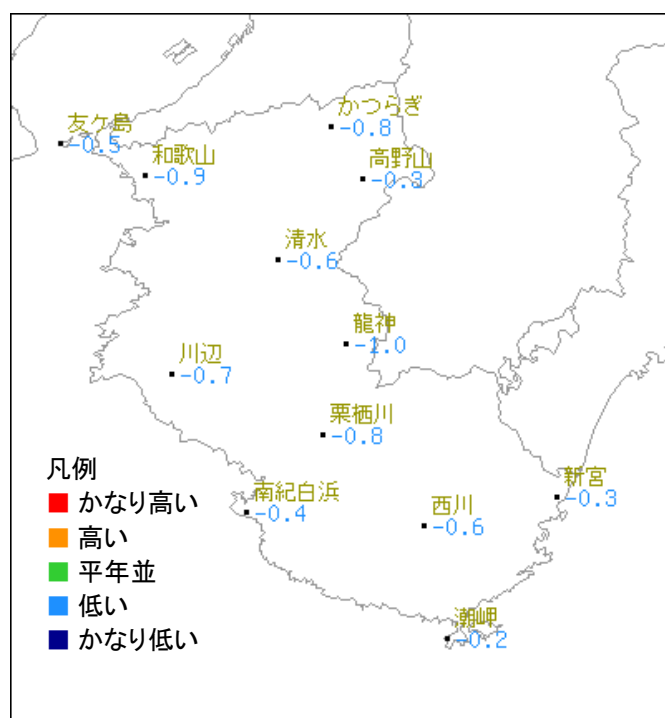


2021年 7月中旬

気温分布図（地域気象観測所）

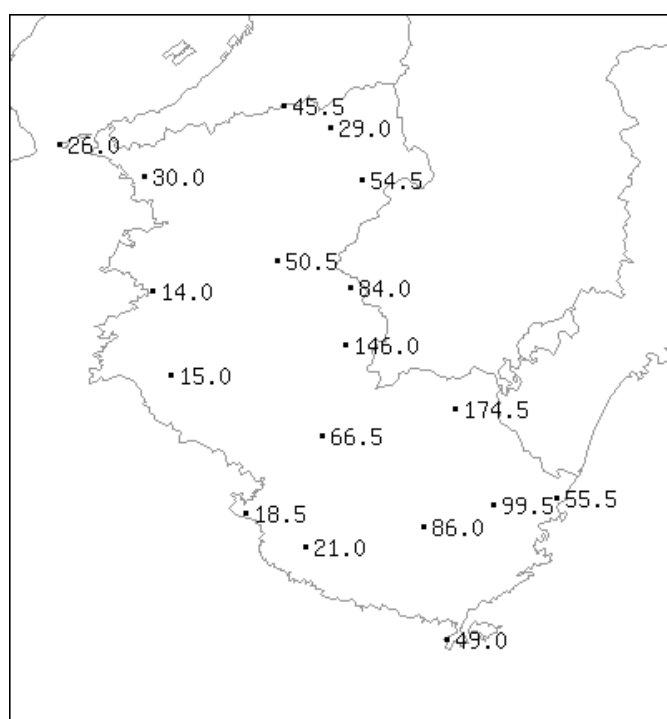


平均気温 (°C)

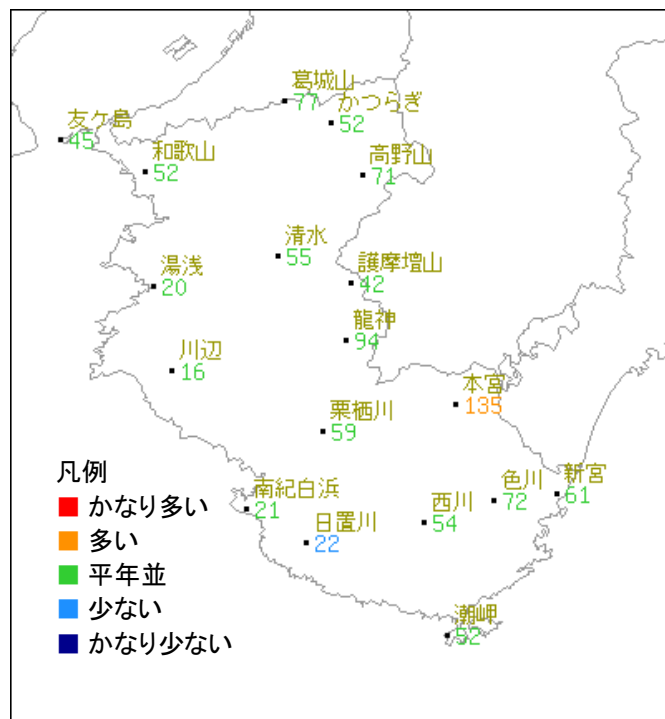


平均気温平年差 (°C)

降水量分布図（地域気象観測所・地域雨量観測所）



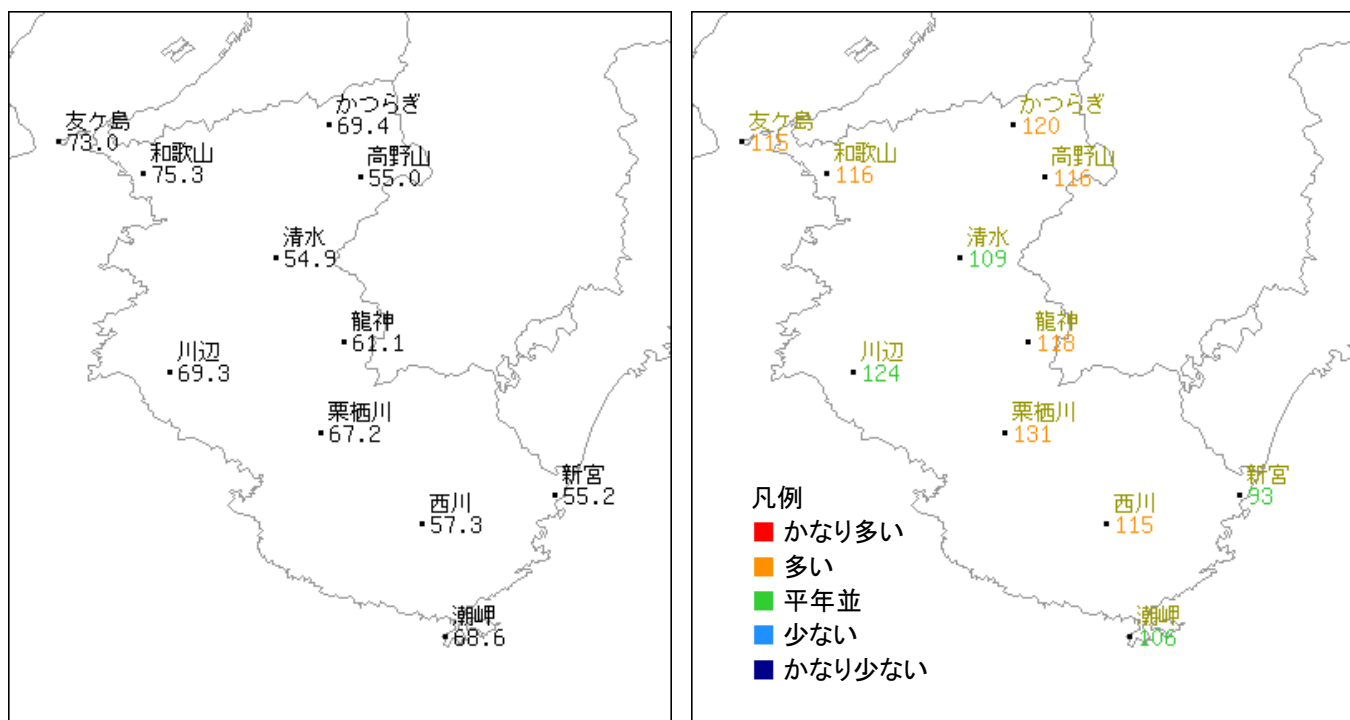
降水量 (mm)



降水量平年比 (%)

2021年 7月中旬

日照時間分布図（地域気象観測所）



日照時間 (h)

日照時間平年比 (%)