

和歌山県農業気象速報

令和3年8月上旬

和歌山地方気象台

令和3年8月11日

2021年（令和3年）8月上旬 天気概況

この期間は、天気は周期的に変わり、後半は台風第10号、第9号の影響を受けました。

	天気概況	昼（6～18時）	夜（18～翌日6時）
1日	高気圧に覆われる	晴後時々曇、雷を伴う	曇時々晴
2日	高気圧に覆われるが、次第に湿った空気の影響を受ける	晴後曇一時雨	曇後晴時々雨、雷を伴う
3日	湿った空気の影響を受ける	曇一時雨、雷を伴う	晴一時曇
4日	高気圧に覆われる	晴、雷を伴う	晴後一時曇
5日	高気圧に覆われる	晴	晴後曇一時雨
6日	湿った空気の影響を受ける	曇時々雨一時晴、雷を伴う	曇時々晴一時雨
7日	台風第10号周辺の湿った空気の影響を受ける	晴時々曇一時雨、雷を伴う	晴一時雨、雷を伴う
8日	高気圧に覆われるが、次第に湿った空気の影響を受ける	晴後一時曇	雨時々曇、大風を伴う
9日	台風第9号の湿った空気の影響を受ける	雨時々曇、大風を伴う	曇時々晴
10日	高気圧に覆われる	晴後時々曇	曇時々晴

（各日の天気は、和歌山地方気象台における天気を示します。）

気象要素	今年	平年	平年差・平年比	階級
平均気温（℃）	28.7	28.8	-0.1	平年並
降水量（mm）	33.0	38.8	85%	平年並
日照時間（h）	75.6	84.2	90%	少ない

【和歌山地方気象台の地上気象観測による】

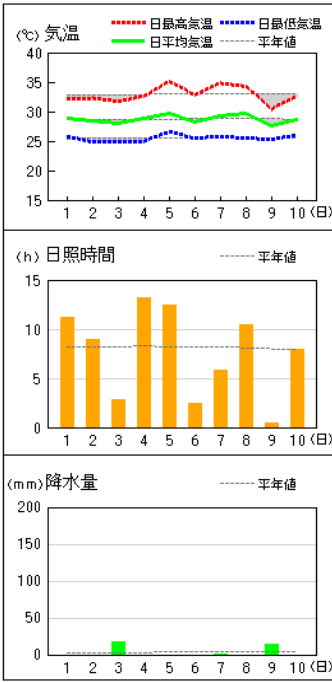
注) この資料のデータは、速報値のため後日修正することがあります。

※ 観測所配置図及び資料の解説は次の和歌山地方気象台のホームページの気象観測業務を参照願います。

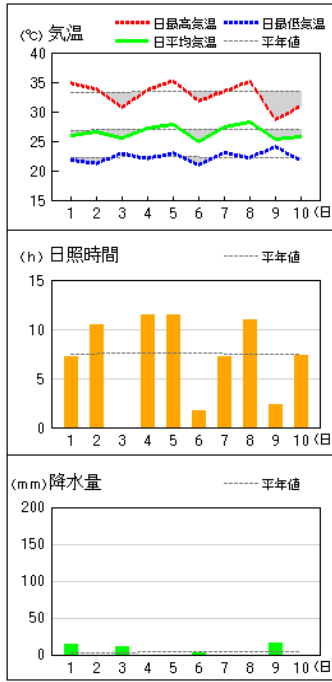
https://www.data.jma.go.jp/wakayama/kansoku/kansoku_gyoumu.html

アメダス 気象経過図：2021年08月01日-2021年08月10日

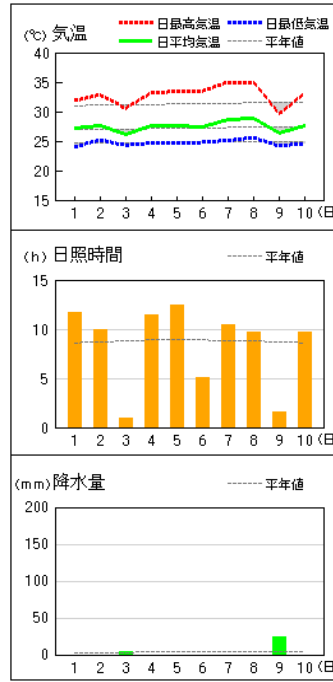
和歌山



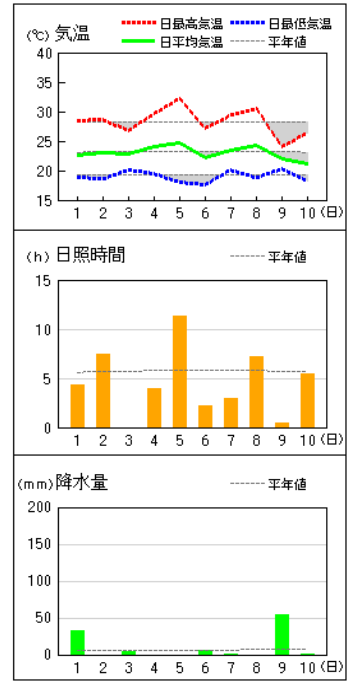
かつらぎ



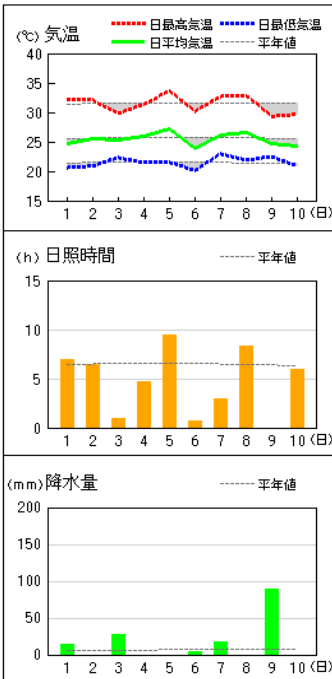
友ヶ島



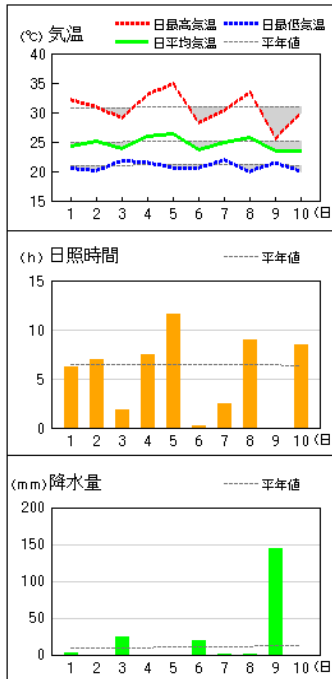
高野山



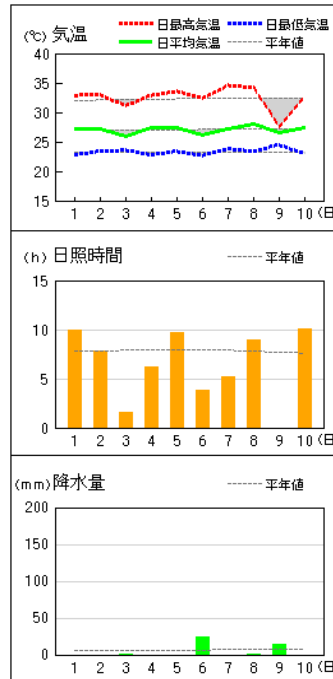
清水



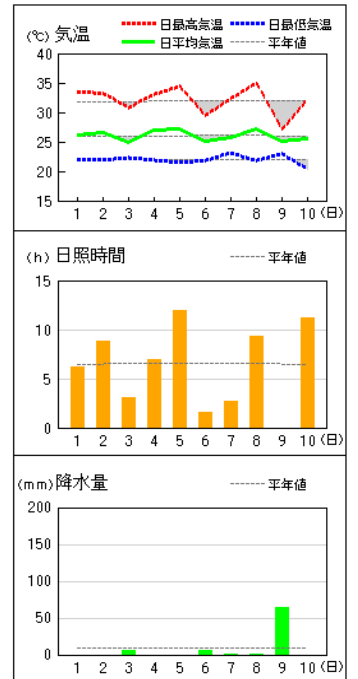
龍神



川辺

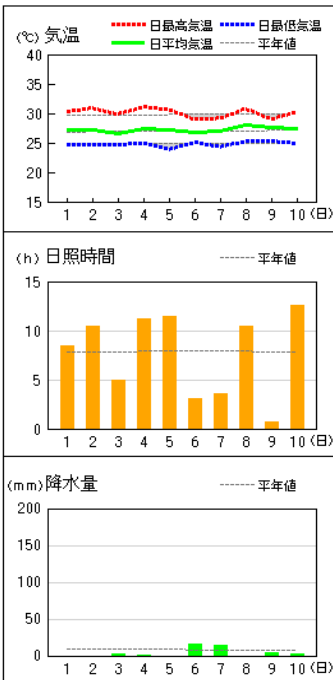


栗栖川

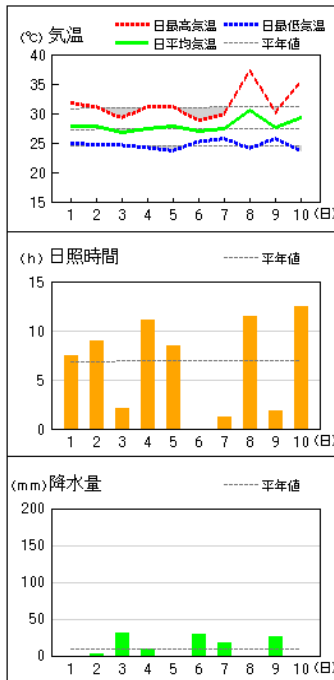


アメダス 気象経過図：2021年08月01日-2021年08月10日

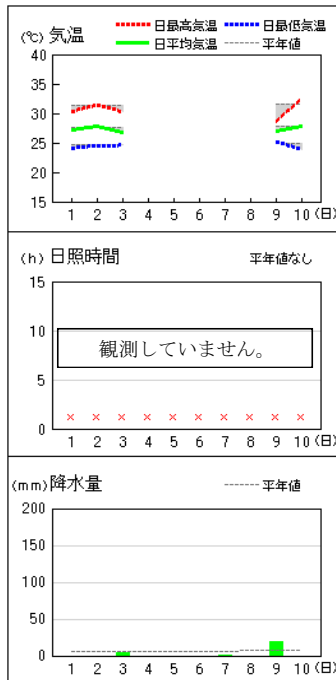
潮岬



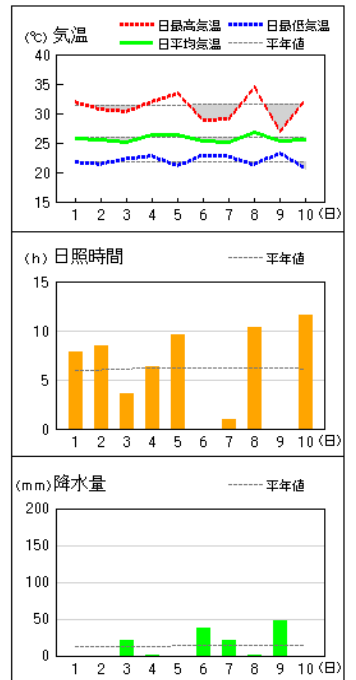
新宮



南紀白浜



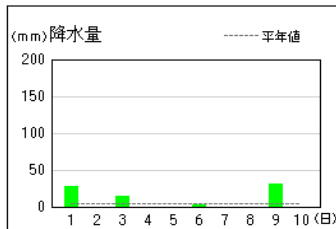
西川



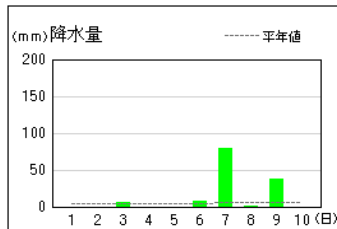
※南紀白浜の気温と降水量について8月4日～8日にかけて、統計を行う対象資料が許容範囲を超えて欠けているため、グラフを描画していません。

アメダス 気象経過図：2021年08月01日-2021年08月10日

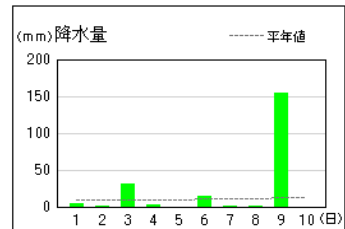
葛城山



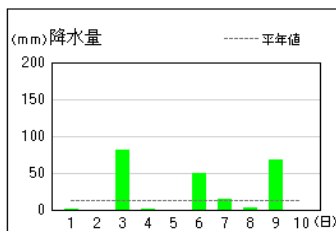
湯浅



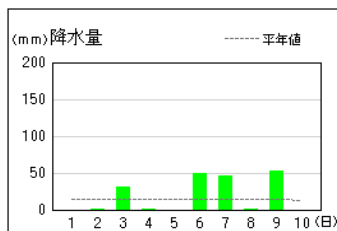
護摩壇山



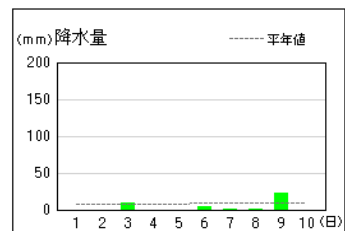
本宮



色川

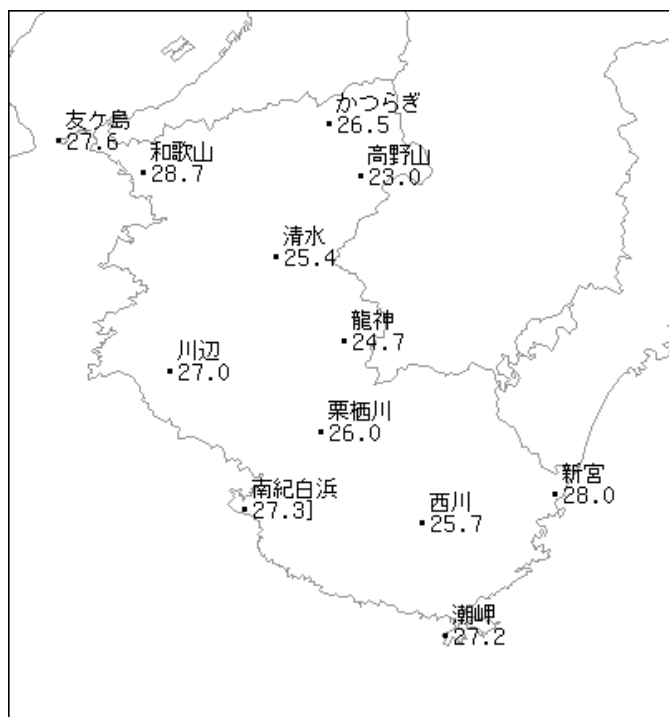


日置川

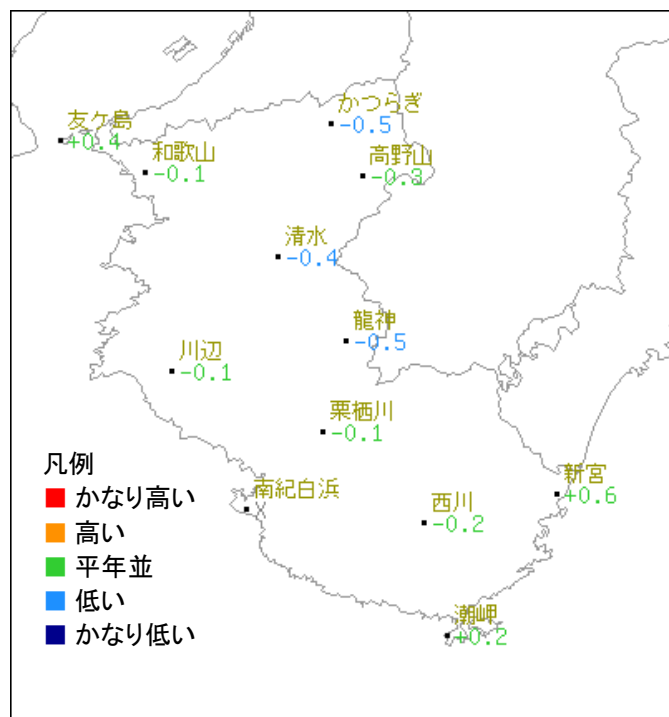


2021年 8月上旬

気温分布図（地域気象観測所）



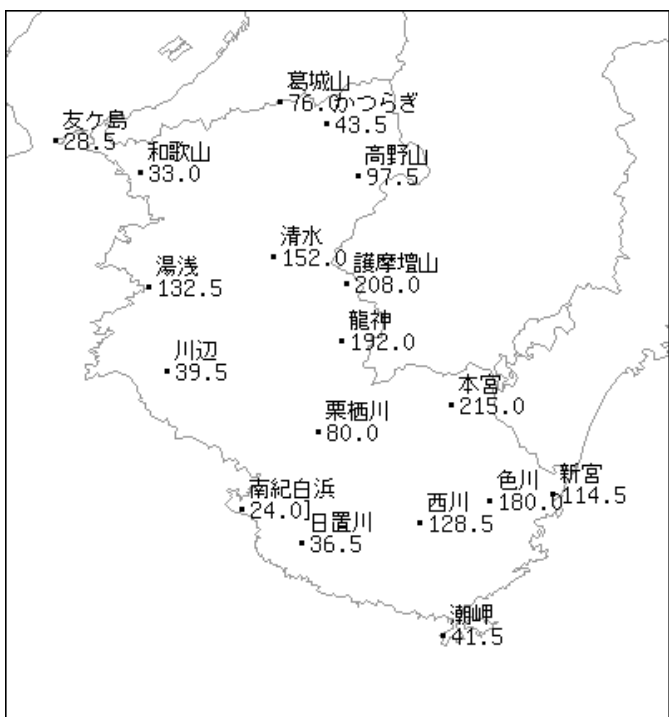
平均気温 (°C)



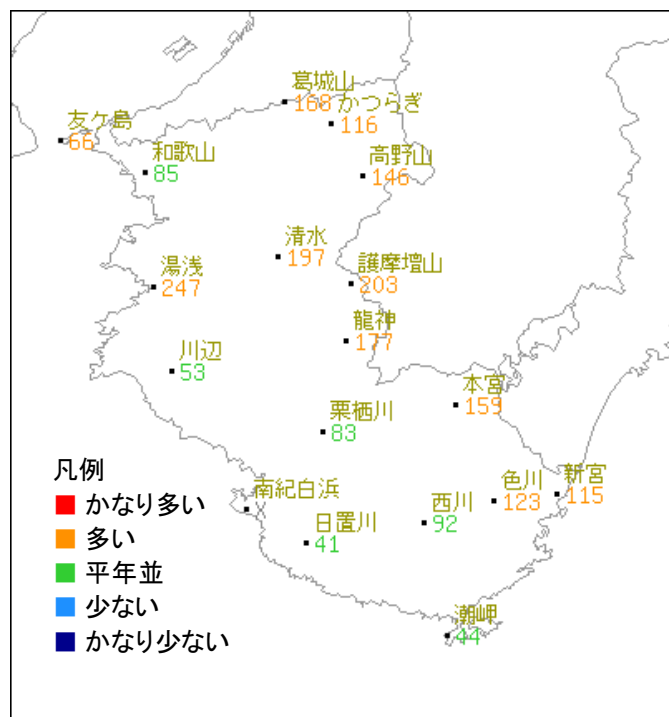
平均気温平年差 (°C)

※南紀白浜について
統計を行う対象資料が許容範囲を超えて欠けているため、平年差は算出していません。

降水量分布図（地域気象観測所・地域雨量観測所）



降水量 (mm)

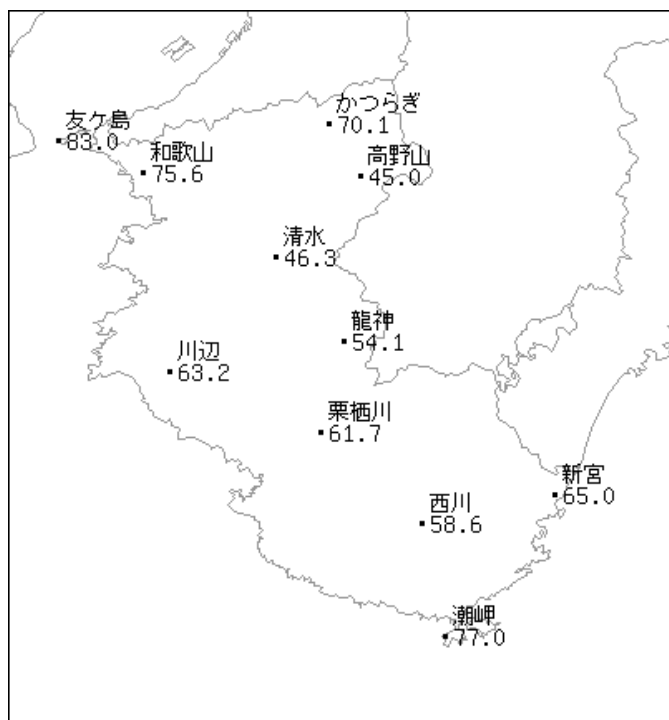


降水量平年比 (%)

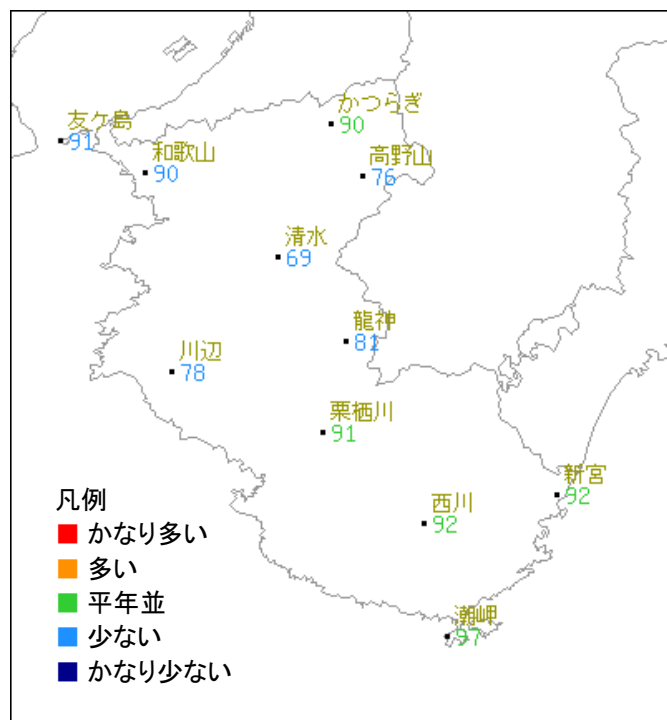
※南紀白浜について
統計を行う対象資料が許容範囲を超えて欠けているため、平年比は算出していません。

2021年 8月上旬

日照時間分布図（地域気象観測所）



日照時間 (h)



日照時間平年比 (%)