

和歌山県農業気象速報

令和3年8月中旬

和歌山地方気象台

令和3年8月23日

2021年（令和3年）8月中旬 天気概況

この期間、前線や湿った空気の影響で曇や雨の日が多く、大雨となった日もありました。このため、降水量は全ての地点で平年に比べてかなり多くなり、日照時間は全ての地点で平年に比べてかなり少なくなりました。また、平均気温は全ての地点で平年に比べてかなり低くなりました。

	天気概況	昼（6～18時）	夜（18～翌日6時）
11日	高気圧に覆われるが、次第に気圧の谷や湿った空気の影響を受ける	曇	曇時々雨
12日	前線や湿った空気の影響を受ける	雨時々曇、雷を伴う	雨時々曇
13日	前線や湿った空気の影響を受ける	雨	大雨
14日	前線や湿った空気の影響を受ける	雨	雨、大風を伴う
15日	前線や湿った空気の影響を受ける	雨時々曇	曇時々雨
16日	前線や湿った空気の影響を受ける	曇時々雨	雨時々曇
17日	前線や湿った空気の影響を受ける	大雨、雷を伴う	大雨時々曇、雷を伴う
18日	前線や湿った空気の影響を受ける	雨後曇時々晴、雷を伴う	雨時々曇、雷を伴う
19日	前線や湿った空気の影響を受ける	大雨時々曇、雷を伴う	曇時々晴
20日	湿った空気の影響を受ける	雨時々曇一時晴	曇時々雨

（各日の天気は、和歌山地方気象台における天気を示します。）

気象要素	今年	平年	平年差・平年比	階級
平均気温（℃）	25.4	28.7	-3.3	かなり低い
降水量（mm）	434.5	29.5	1473 %	かなり多い
日照時間（h）	9.0	75.7	12 %	かなり少ない

【和歌山地方気象台の地上気象観測による】

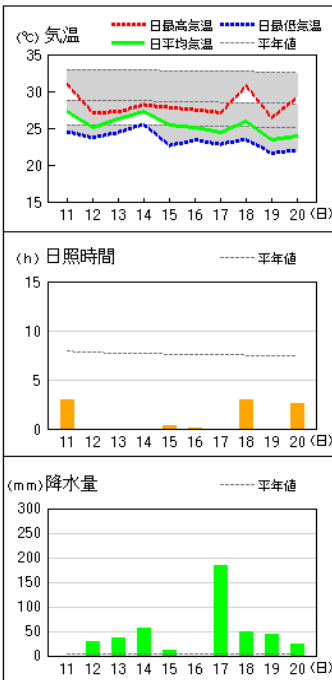
注）この資料のデータは、速報値のため後日修正することがあります。

※ 観測所配置図及び資料の解説は次の和歌山地方気象台のホームページの気象観測業務を参照願います。

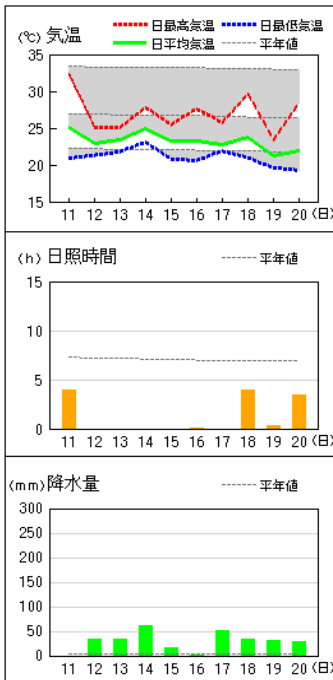
https://www.data.jma.go.jp/wakayama/kansoku/kansoku_gyoumu.html

アメダス 気象経過図：2021年08月11日-2021年08月20日

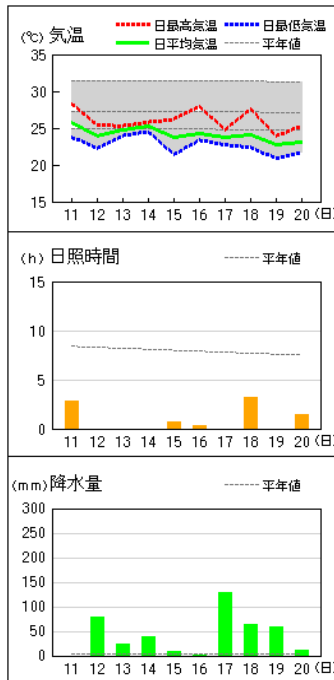
和歌山



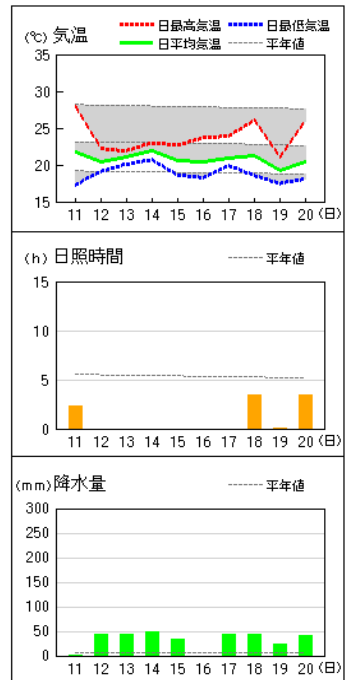
かつらぎ



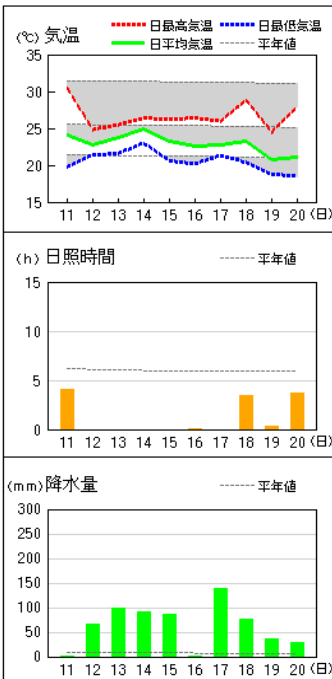
友ヶ島



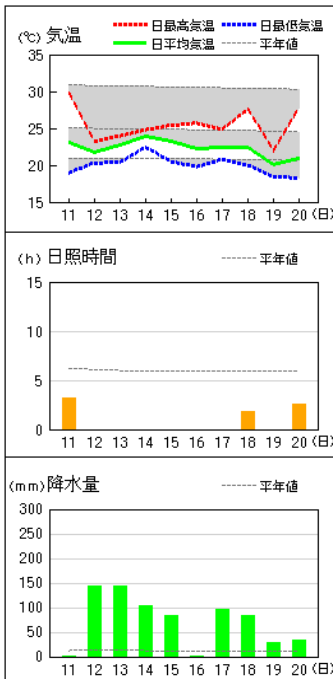
高野山



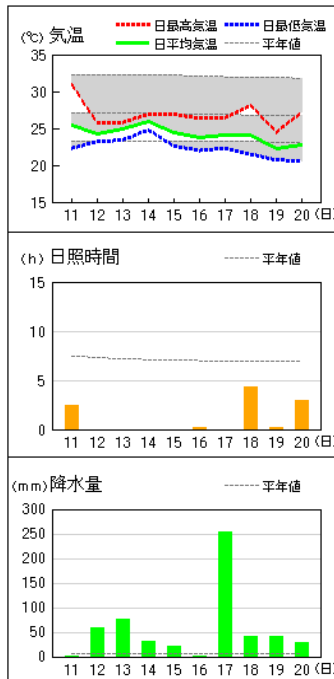
清水



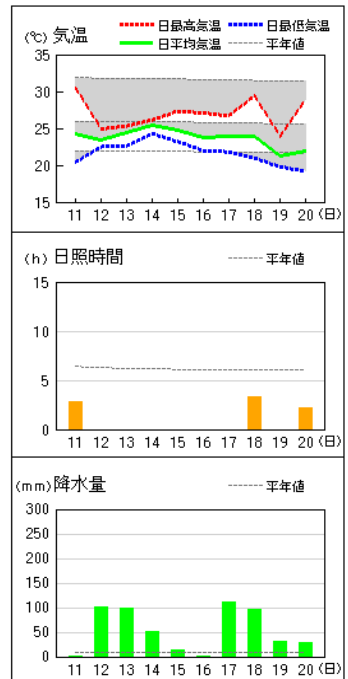
龍神



川辺

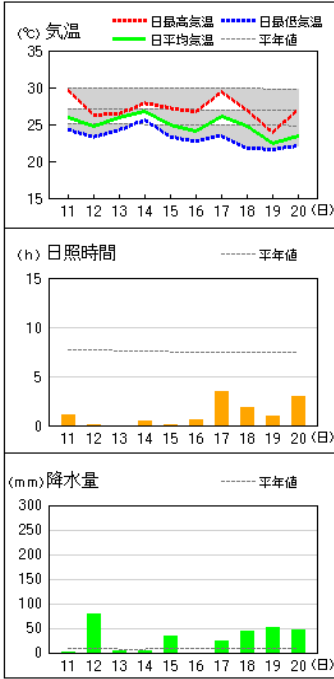


栗栖川

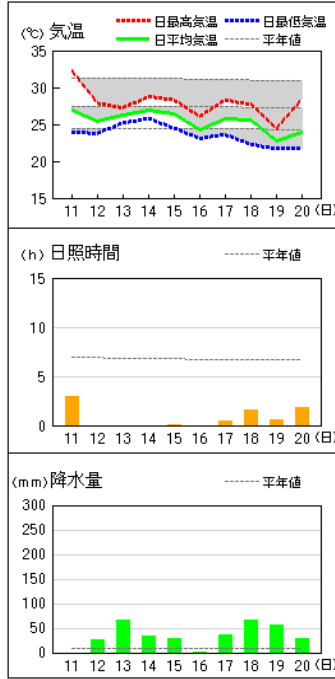


アメダス 気象経過図：2021年08月11日-2021年08月20日

潮岬



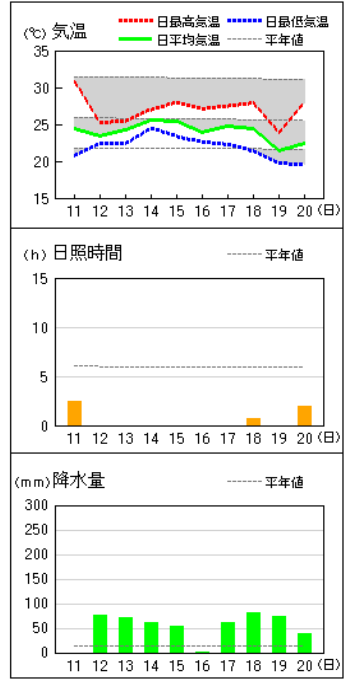
新宮



南紀白浜

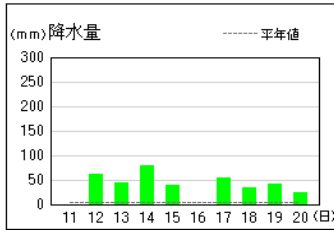


西川

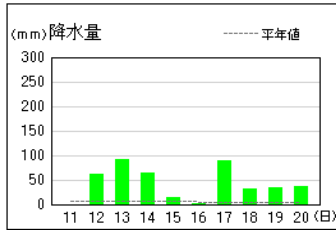


アメダス 気象経過図：2021年08月11日-2021年08月20日

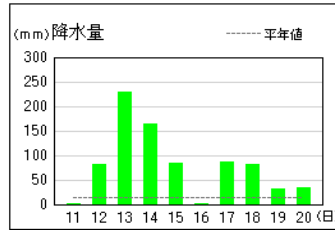
葛城山



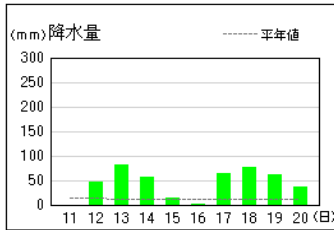
湯浅



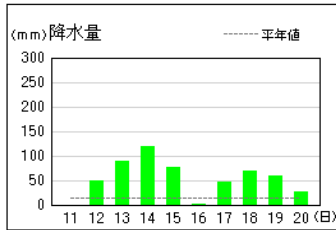
護摩壇山



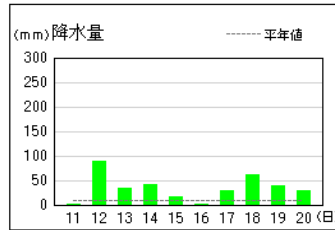
本宮



色川

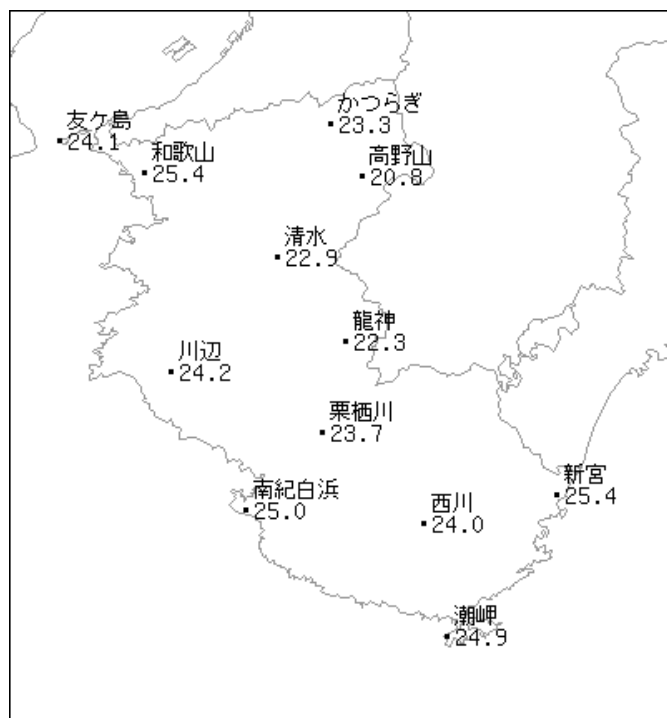


日置川

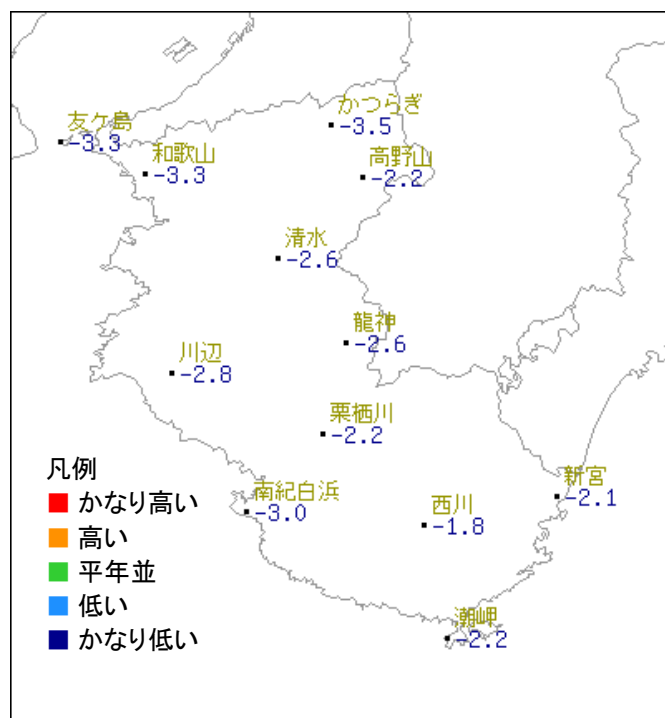


2021年 8月中旬

気温分布図（地域気象観測所）

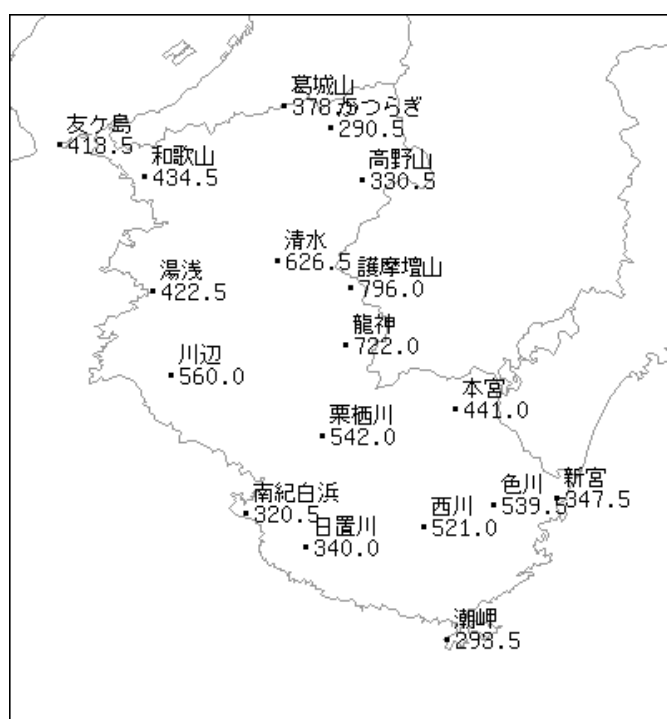


平均気温 (°C)

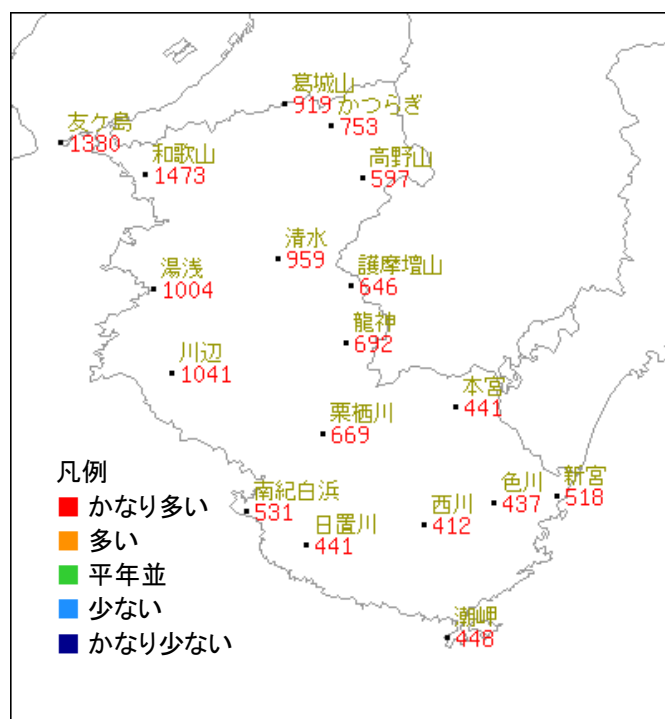


平均気温平年差 (°C)

降水量分布図（地域気象観測所・地域雨量観測所）



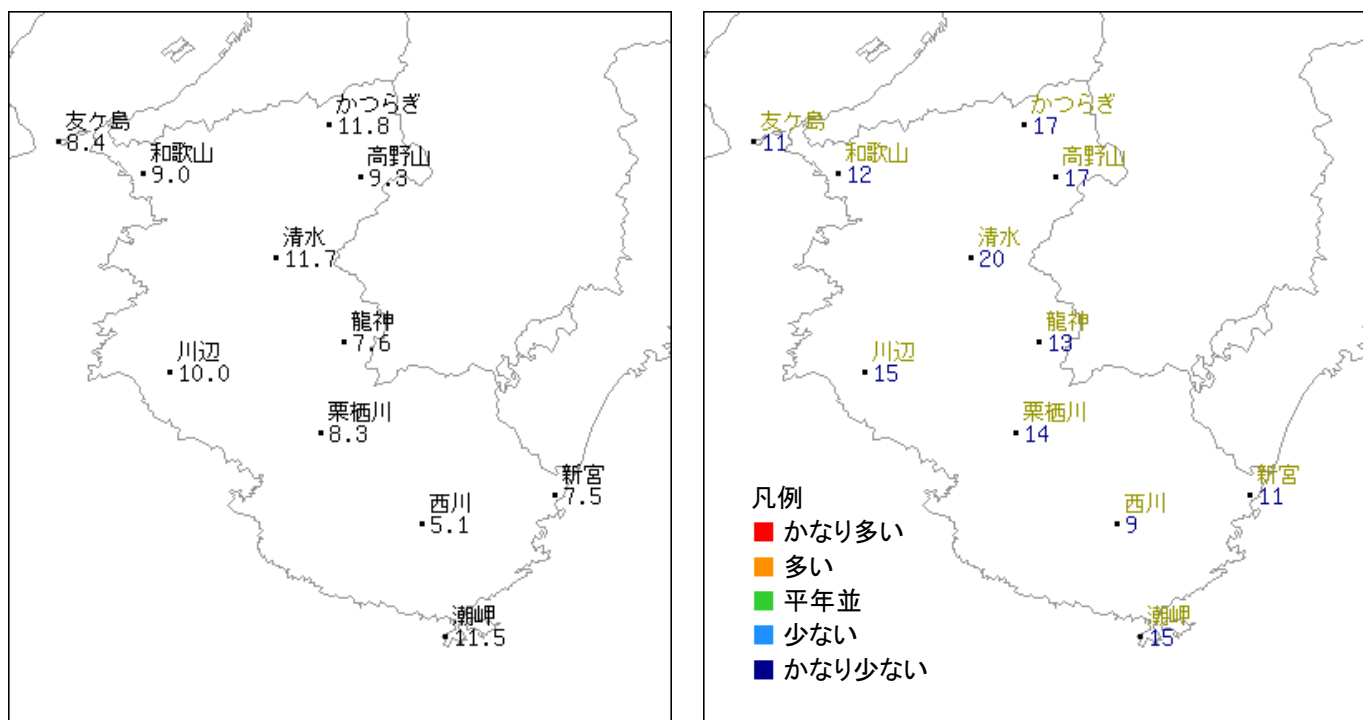
降水量 (mm)



降水量平年比 (%)

2021年 8月中旬

日照時間分布図（地域気象観測所）



日照時間 (h)

日照時間平年比 (%)