

和歌山県農業気象速報

令和3年9月上旬

和歌山地方気象台

令和3年9月13日

2021年（令和3年）9月上旬 天気概況

この期間は、前線や湿った空気の影響を受けた日が多く、日照時間が平年に比べてかなり少なくなった地点がありました。

	天気概況	昼（6～18時）	夜（18～翌日6時）
1日	高気圧に覆われるが、次第に前線や湿った空気の影響を受ける	曇時々晴	曇一時晴後雨
2日	前線や湿った空気の影響を受ける	雨時々曇、雷を伴う	雨時々曇、雷を伴う
3日	前線や湿った空気の影響を受ける	雨時々曇、雷を伴う	曇時々雨、雷を伴う
4日	前線や湿った空気の影響を受ける	曇時々雨一時晴、雷を伴う	曇
5日	気圧の谷や湿った空気の影響を受ける	曇	曇後時々雨
6日	高気圧に覆われるが、南部は湿った空気の影響を受ける	晴時々曇	晴時々曇
7日	気圧の谷や湿った空気の影響を受ける	晴後時々曇	曇後時々雨
8日	低気圧や前線の影響を受ける	曇時々雨	曇時々雨
9日	前線や湿った空気の影響を受ける	雨時々曇後晴	晴
10日	高気圧に覆われる	晴後一時曇	曇

（各日の天気は、和歌山地方気象台における天気を示します。）

気象要素	今年	平年	平年差・平年比	階級
平均気温（℃）	25.9	26.6	-0.7	低い
降水量（mm）	37.5	59.3	63 %	平年並
日照時間（h）	42.9	64.5	67 %	少ない

【和歌山地方気象台の地上気象観測による】

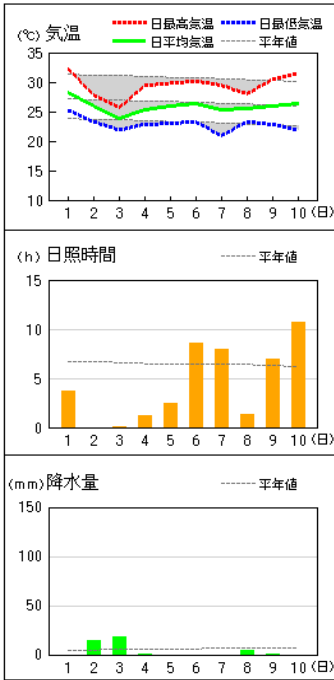
注) この資料のデータは、速報値のため後日修正することがあります。

※ 観測所配置図及び資料の解説は次の和歌山地方気象台のホームページの気象観測業務を参照願います。

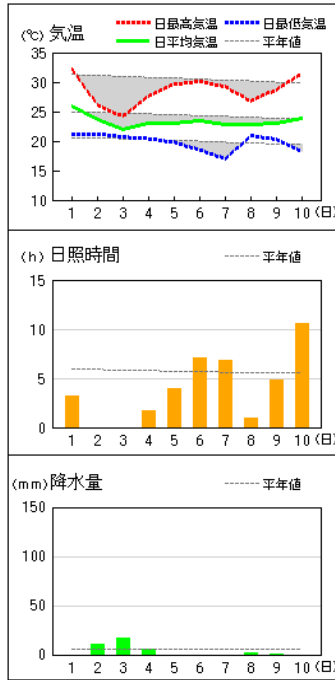
https://www.data.jma.go.jp/wakayama/kansoku/kansoku_gyoumu.html

アメダス 気象経過図：2021年09月01日-2021年09月10日

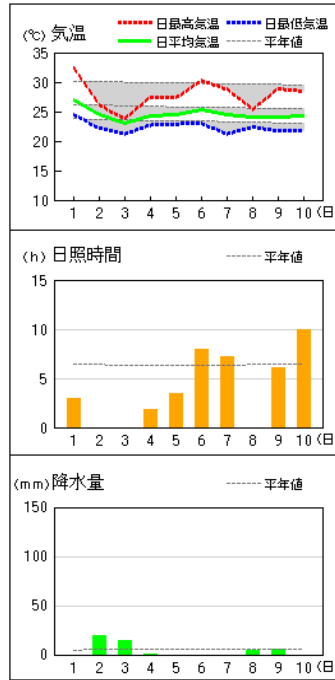
和歌山



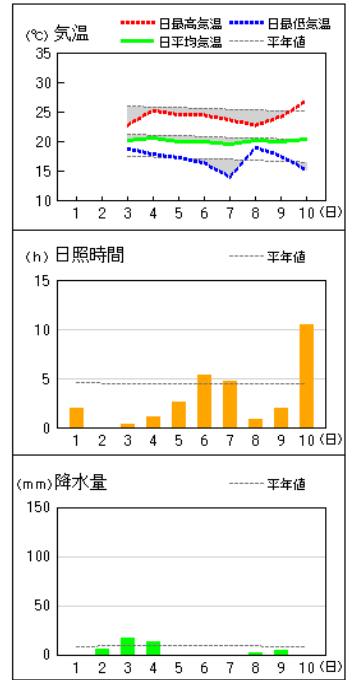
かつらぎ



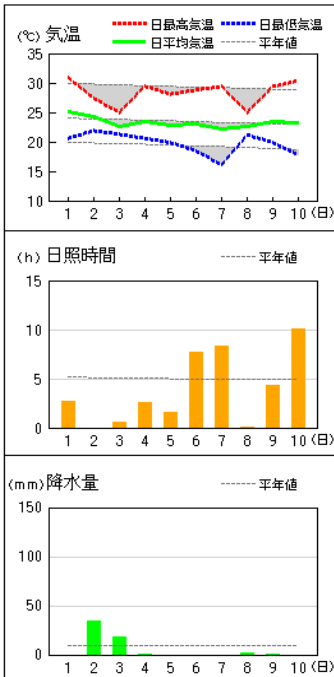
友ヶ島



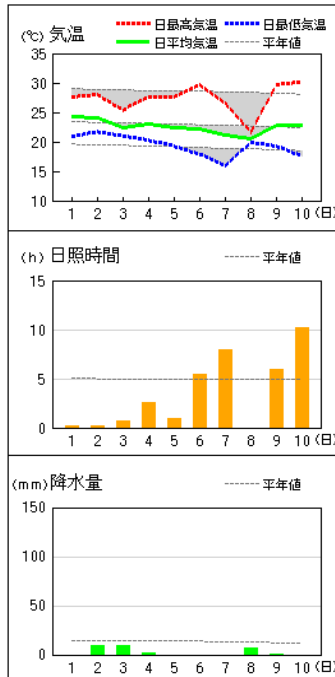
高野山



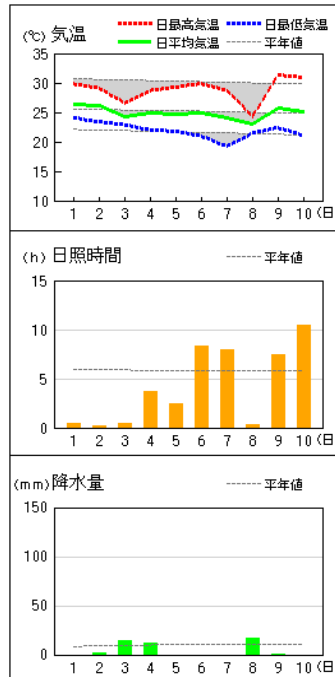
清水



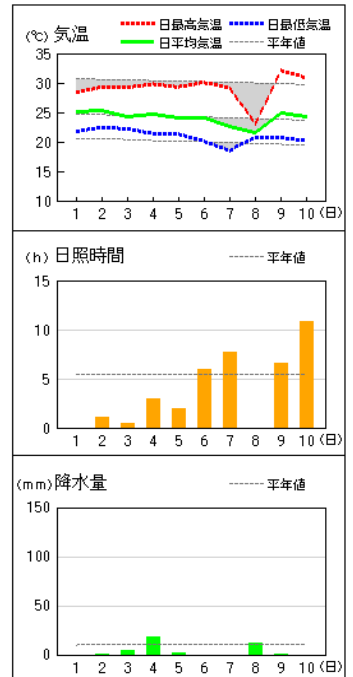
龍神



川辺

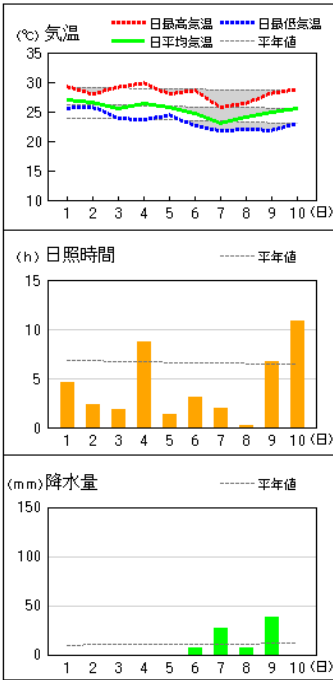


栗栖川

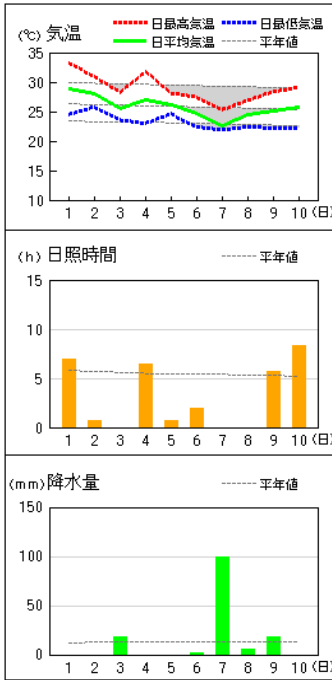


アメダス 気象経過図：2021年09月01日-2021年09月10日

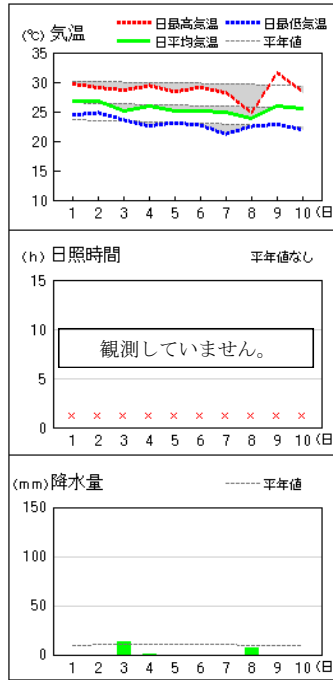
潮岬



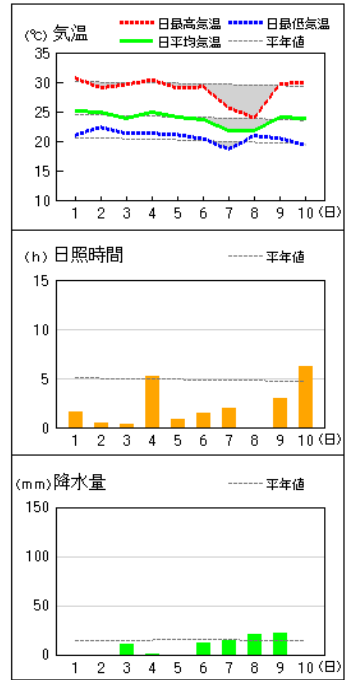
新宮



南紀白浜

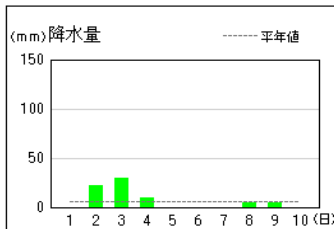


西川

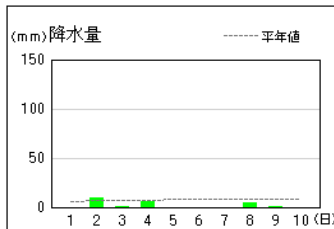


アメダス 気象経過図：2021年09月01日-2021年09月10日

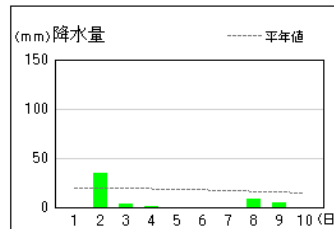
葛城山



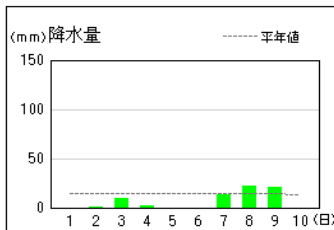
湯浅



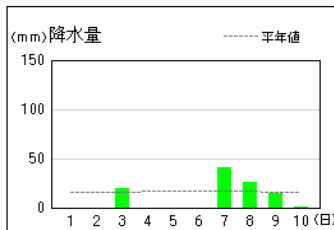
護摩壇山



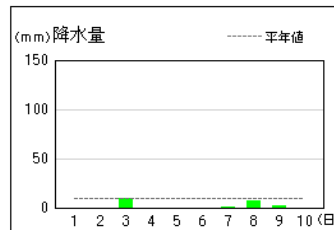
本宮



色川

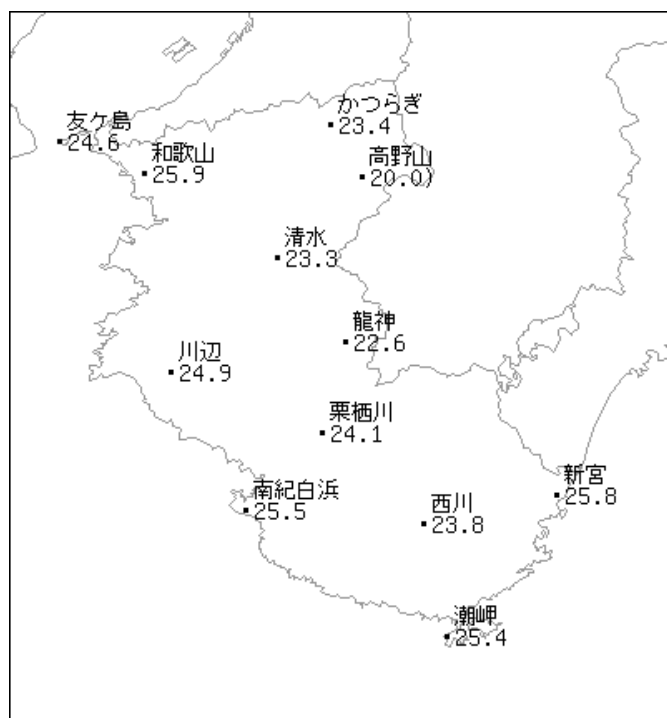


日置川

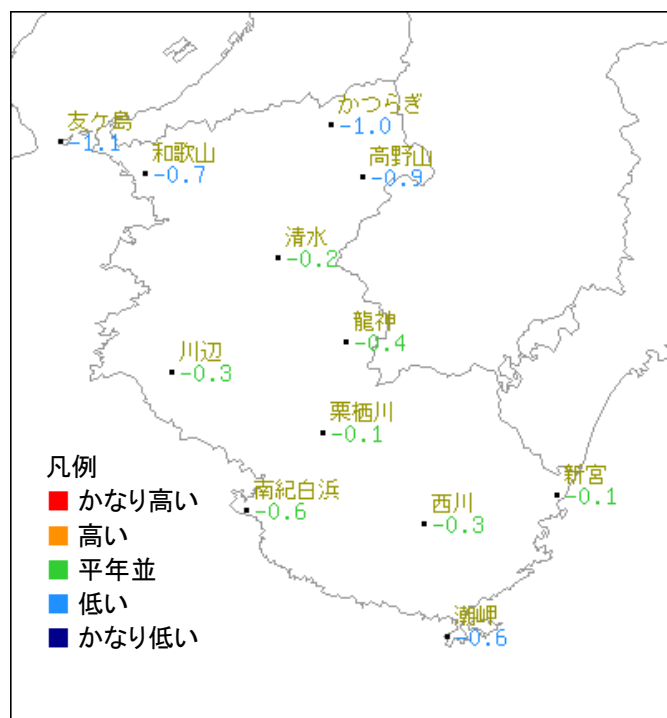


2021年 9月上旬

気温分布図（地域気象観測所）

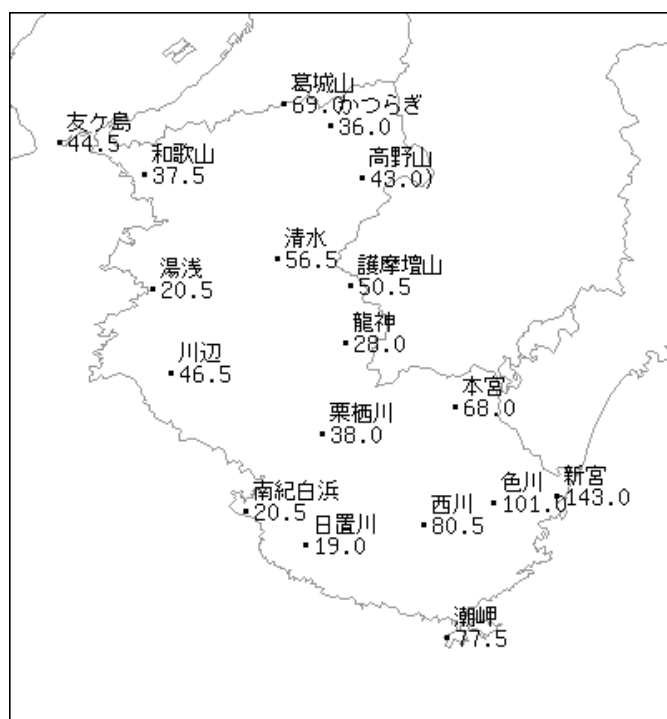


平均気温 (°C)

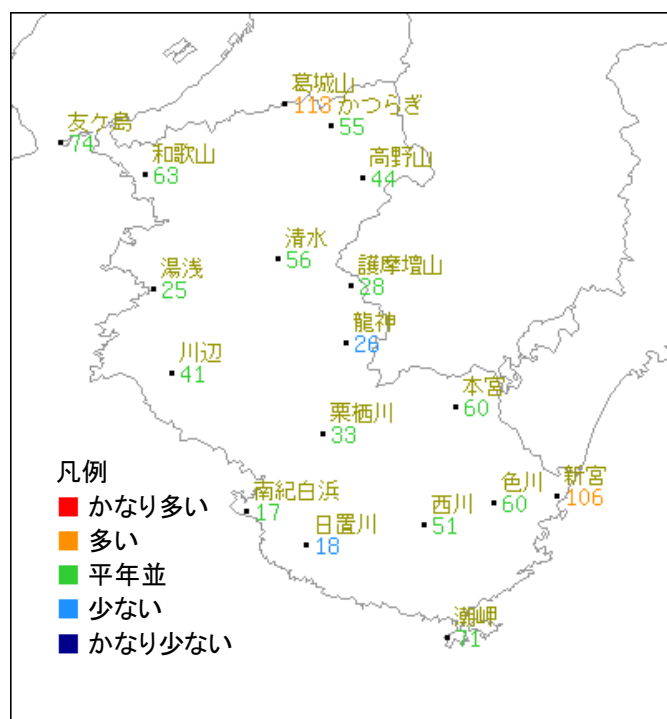


平均気温平年差 (°C)

降水量分布図（地域気象観測所・地域雨量観測所）



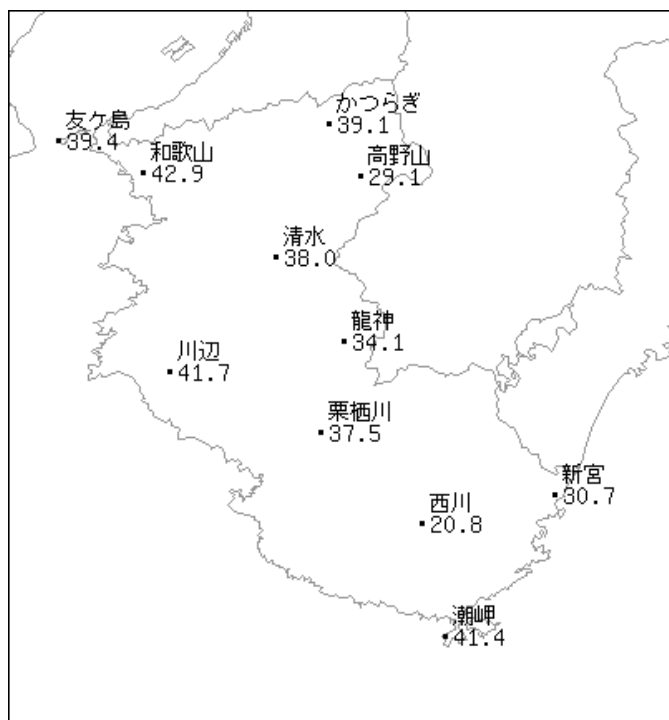
降水量 (mm)



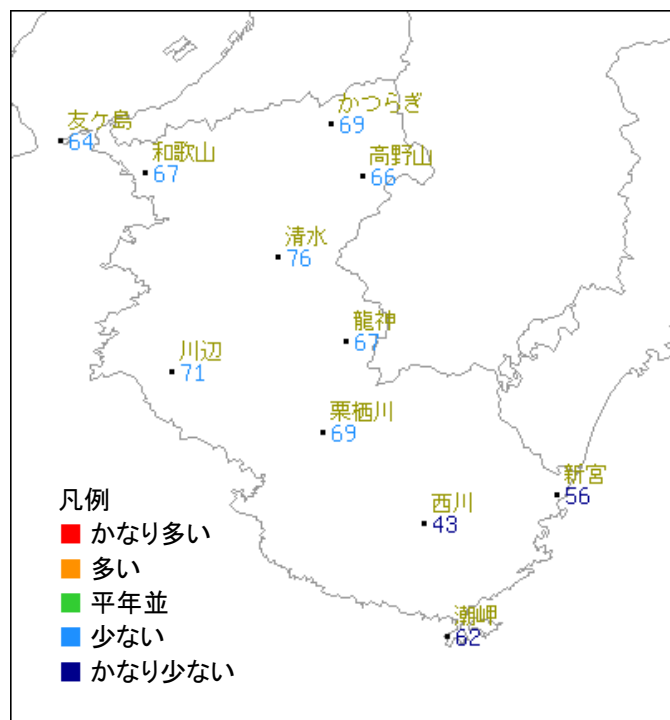
降水量平年比 (%)

2021年 9月上旬

日照時間分布図（地域気象観測所）



日照時間 (h)



日照時間平年比 (%)