

# 和歌山県農業気象速報

令和3年11月上旬

和歌山地方気象台

令和3年11月11日

## 2021年（令和3年）11月上旬 天気概況

この期間の前半は、高気圧に覆われる日が多くなりましたが、後半は気圧の谷や前線、湿った空気の影響を受ける日が多くなりました。このため、降水量が平年よりもかなり多くなった地点がありました。

	天気概況	昼（6～18時）	夜（18～翌日6時）
1日	高気圧に覆われる	晴時々曇	曇時々晴
2日	高気圧に覆われる	晴時々曇	曇時々晴一時雨
3日	高気圧に覆われる	晴	晴一時雨
4日	高気圧に覆われる	晴後一時曇	晴
5日	高気圧に覆われる	晴	曇時々晴
6日	高気圧に覆われる	曇一時晴	曇後一時晴
7日	気圧の谷や湿った空気の影響を受ける	晴後時々曇	晴時々曇
8日	気圧の谷や湿った空気の影響を受ける	曇	大雨時々曇
9日	前線や湿った空気の影響を受ける	曇時々雨	曇一時雨後晴
10日	寒気や湿った空気の影響を受ける	曇時々晴一時雨	曇一時雨後晴

（各日の天気は、和歌山地方気象台における天気を示します。）

気象要素	今年	平年	平年差・平年比	階級
平均気温（℃）	16.4	15.7	0.7	平年並
降水量（mm）	37.5	22.7	165 %	多い
日照時間（h）	60.0	54.2	111 %	平年並

【和歌山地方気象台の地上気象観測による】

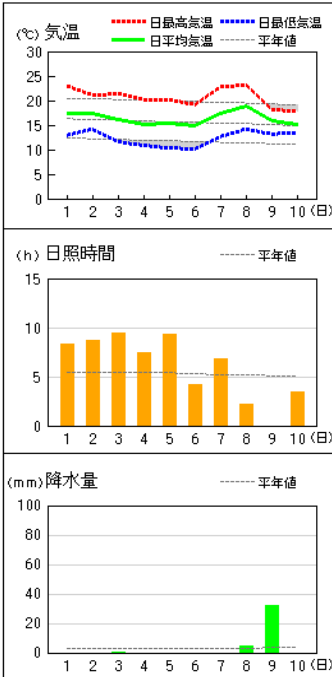
注）この資料のデータは、速報値のため後日修正することがあります。

※ 観測所配置図及び資料の解説は次の和歌山地方気象台のホームページの気象観測業務を参照願います。

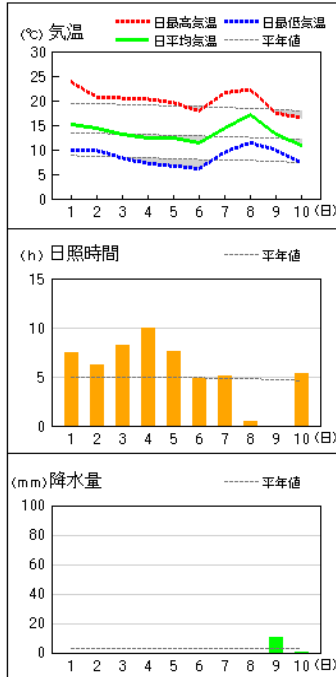
[https://www.data.jma.go.jp/wakayama/kansoku/kansoku\\_gyoumu.html](https://www.data.jma.go.jp/wakayama/kansoku/kansoku_gyoumu.html)

アメダス 気象経過図：2021年11月01日-2021年11月10日

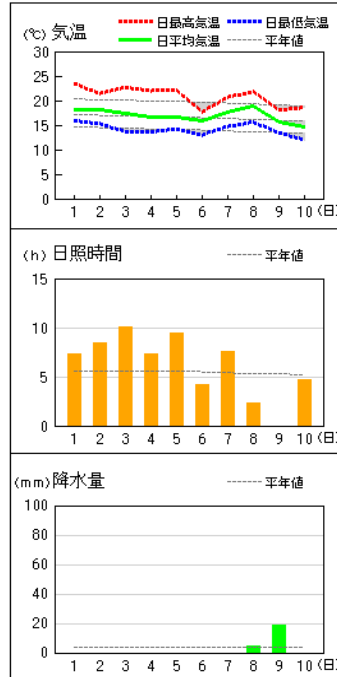
和歌山



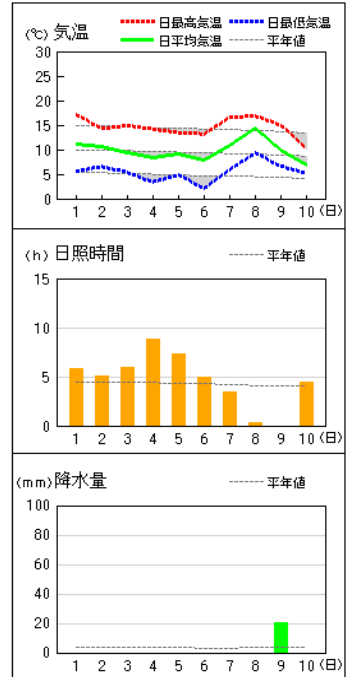
かつらぎ



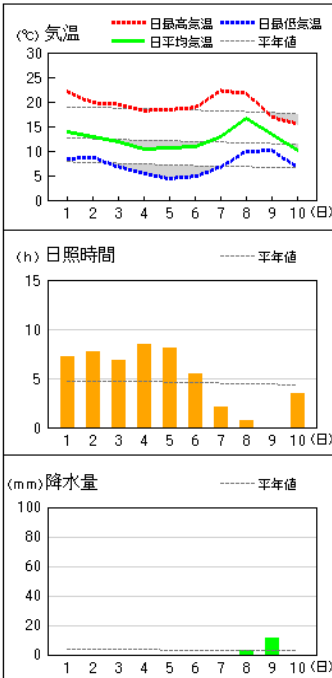
友ヶ島



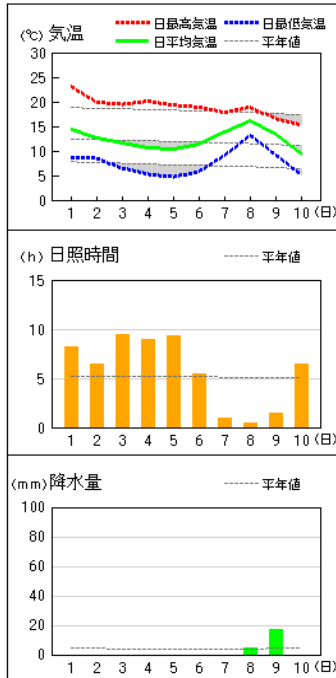
高野山



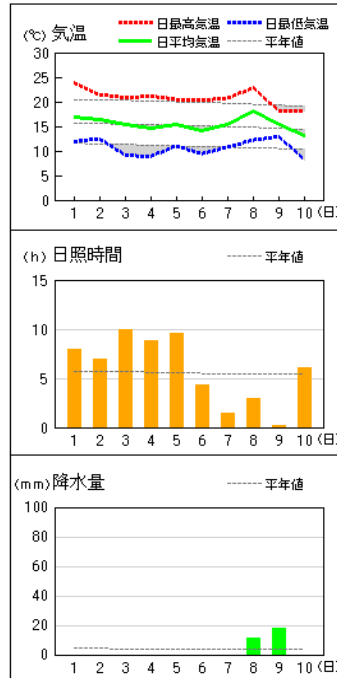
清水



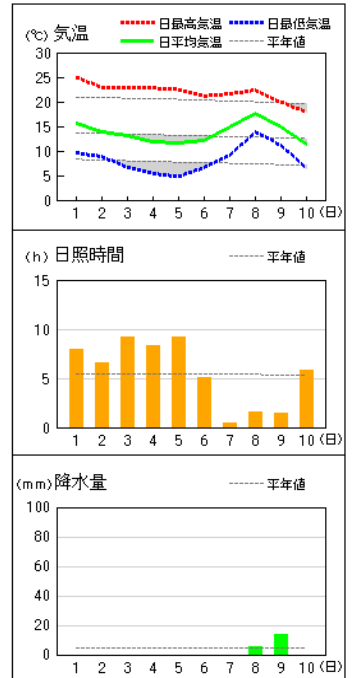
龍神



川辺

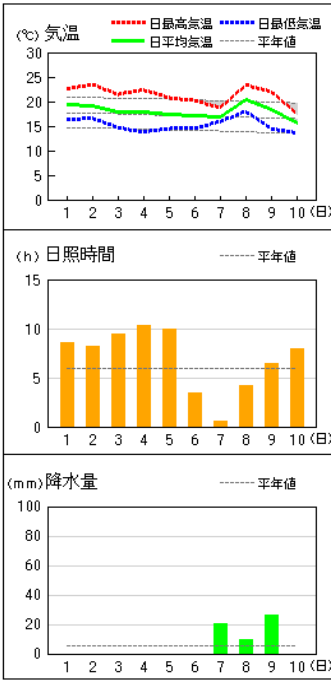


栗栖川

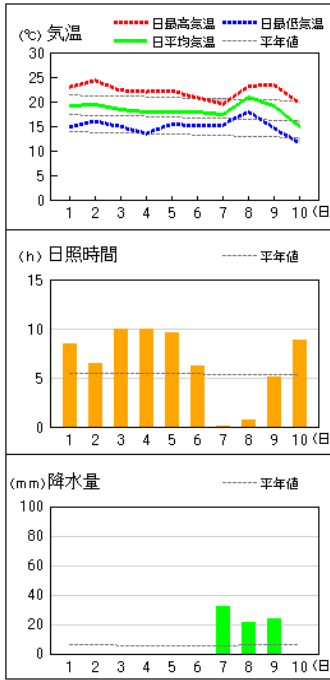


アメダス 気象経過図：2021年11月01日-2021年11月10日

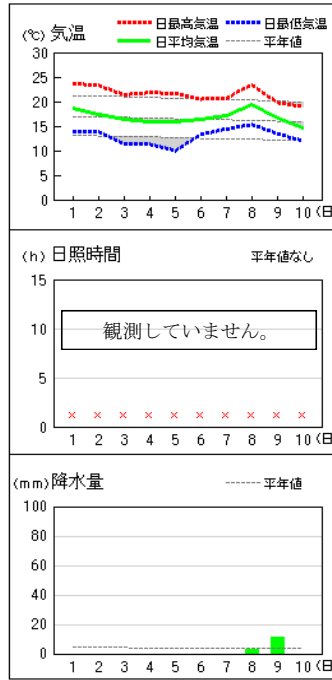
潮岬



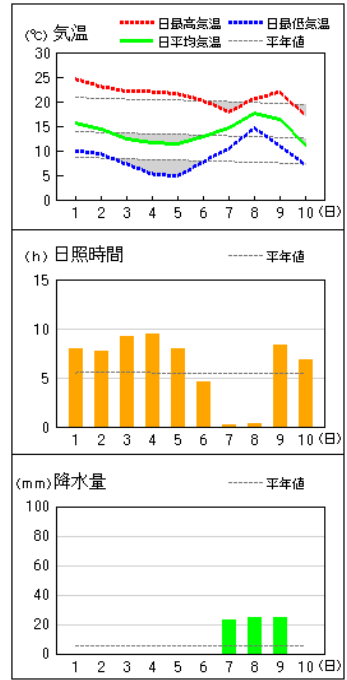
新宮



南紀白浜

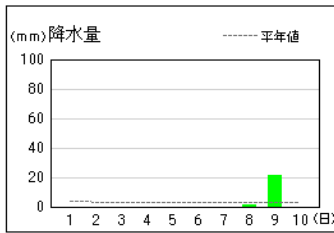


西川

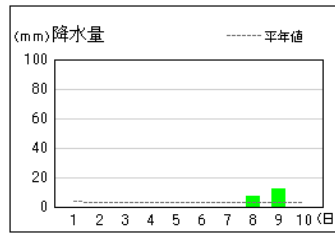


アメダス 気象経過図：2021年11月01日-2021年11月10日

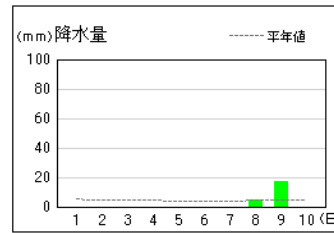
葛城山



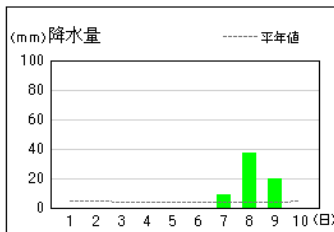
湯浅



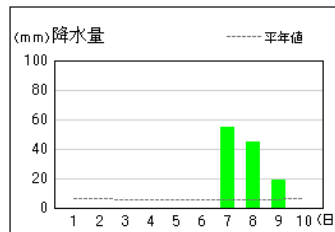
護摩壇山



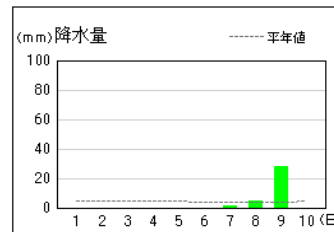
本宮



色川

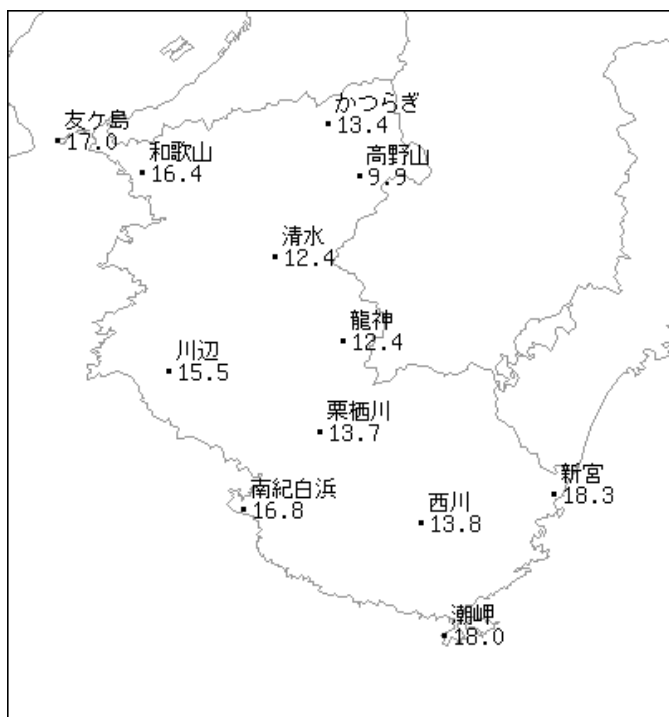


日置川

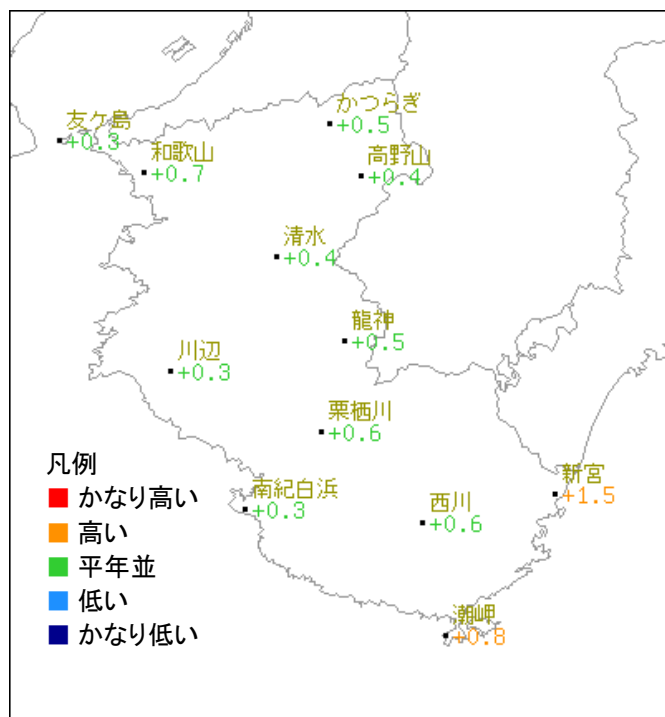


2021年 11月上旬

気温分布図（地域気象観測所）

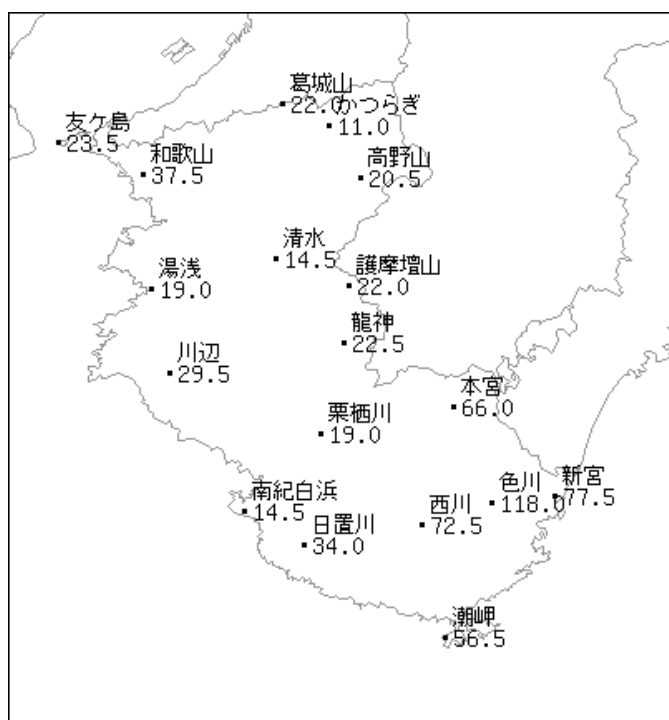


平均気温 (°C)

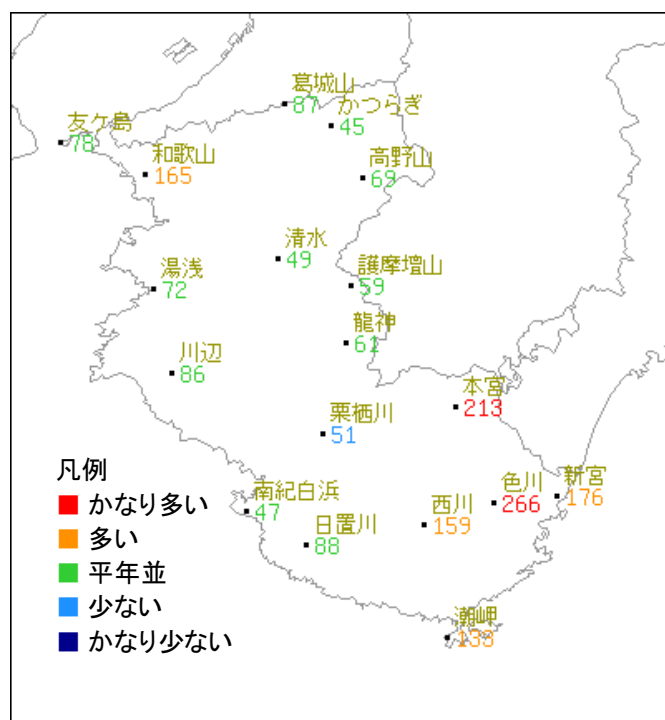


平均気温平年差 (°C)

降水量分布図（地域気象観測所・地域雨量観測所）



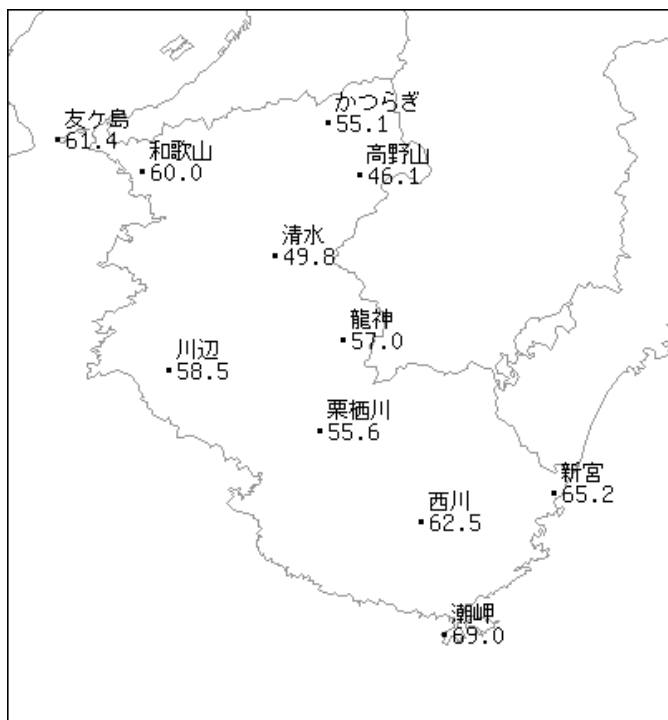
降水量 (mm)



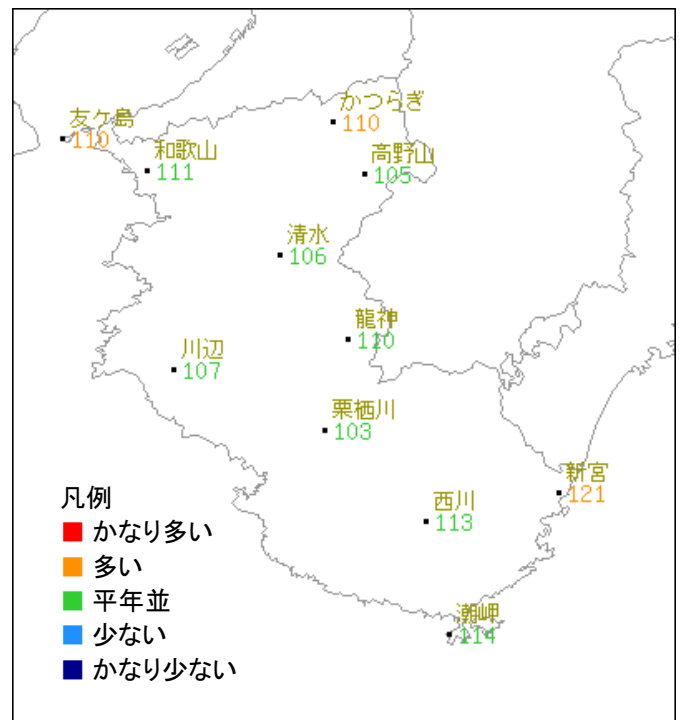
降水量平年比 (%)

2021年 11月上旬

日照時間分布図（地域気象観測所）



日照時間 (h)



日照時間平年比 (%)