

# 和歌山県農業気象速報

令和3年11月下旬

和歌山地方気象台

令和3年12月1日

## 2021年（令和3年）11月下旬 天気概況

この期間、高気圧に覆われて晴れた日や冬型の気圧配置が続いた日もありましたが、22日と30日は前線の影響でまとまった雨が降りました。このため、降水量が平年に比べて、ほとんどの地点で多くなりました。

	天気概況	昼（6～18時）	夜（18～翌日6時）
21日	高気圧に覆われるが、次第に気圧の谷や湿った空気の影響を受ける	曇時々晴	曇後時々雨
22日	前線や湿った空気の影響を受ける	大雨	曇時々雨後晴
23日	冬型の気圧配置となる	晴後曇時々雨	曇後雨時々晴
24日	冬型の気圧配置となる	晴時々雨後曇	曇一時雨後晴
25日	冬型の気圧配置となる	晴時々曇一時雨	曇時々晴一時雨
26日	冬型の気圧配置となる	晴時々曇	晴一時曇後一時雨
27日	冬型の気圧配置となる	曇時々雨後晴	晴
28日	高気圧に覆われる	晴	晴
29日	高気圧に覆われる	晴	晴
30日	高気圧に覆われるが、次第に前線や湿った空気の影響を受ける	曇時々晴一時雨	大雨時々曇、雷を伴う

（各日の天気は、和歌山地方気象台における天気を示します。）

気象要素	今年	平年	平年差・平年比	階級
平均気温（℃）	12.2	11.9	0.3	高い
降水量（mm）	73.0	26.8	272 %	多い
日照時間（h）	46.4	46.0	101 %	平年並

【和歌山地方気象台の地上気象観測による】

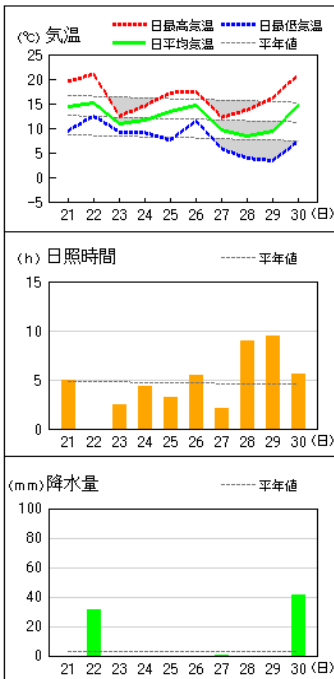
注）この資料のデータは、速報値のため後日修正することがあります。

※ 観測所配置図及び資料の解説は次の和歌山地方気象台のホームページの気象観測業務を参照願います。

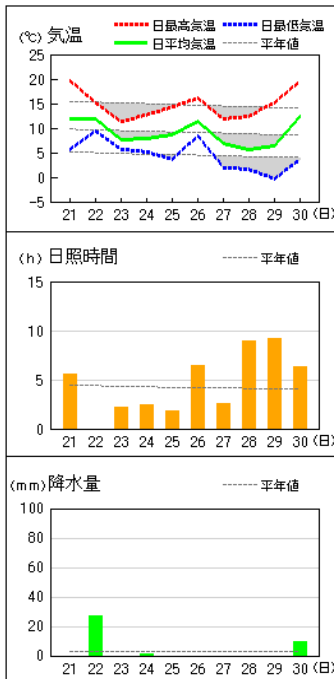
<https://www.data.jma.go.jp/wakayama/bousai/kansoku/obs.html>

アメダス 気象経過図：2021年11月21日-2021年11月30日

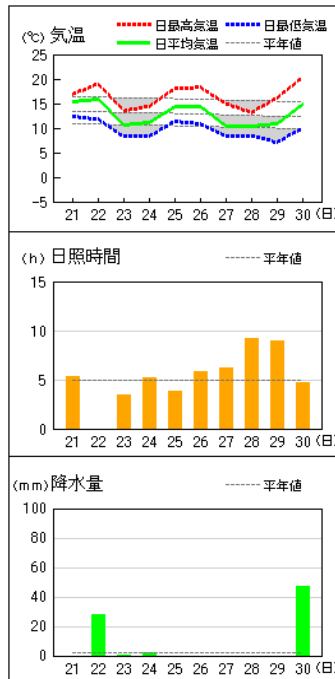
和歌山



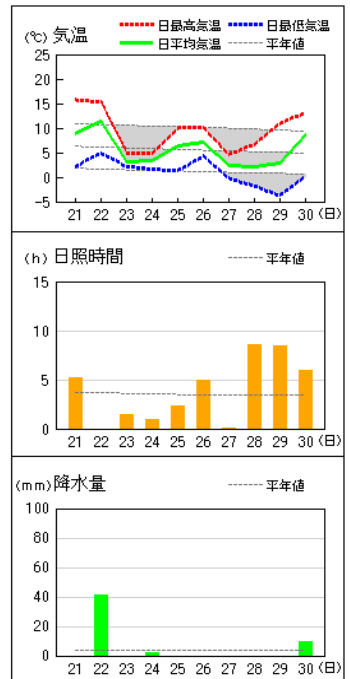
かつらぎ



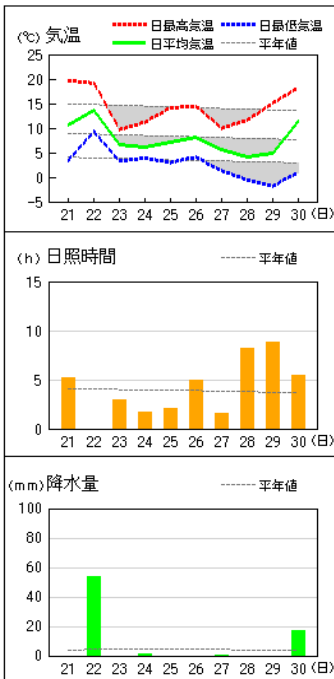
友ヶ島



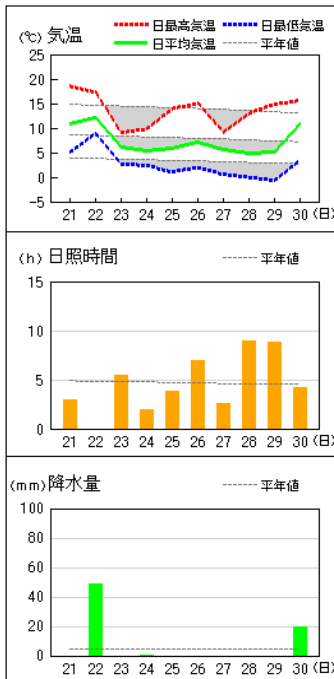
高野山



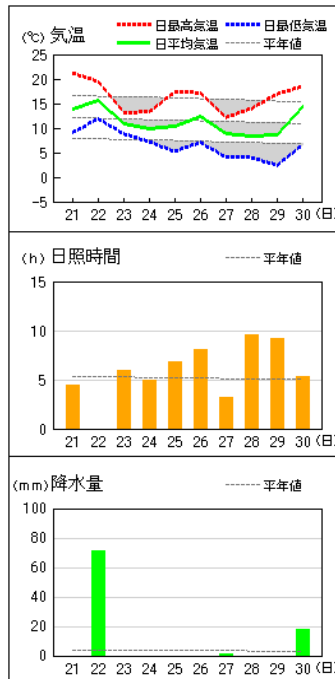
清水



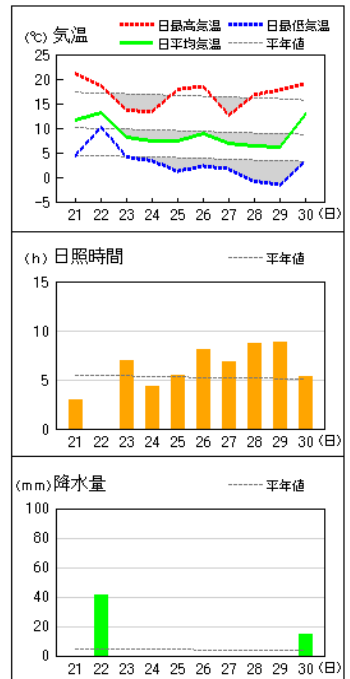
龍神



川辺

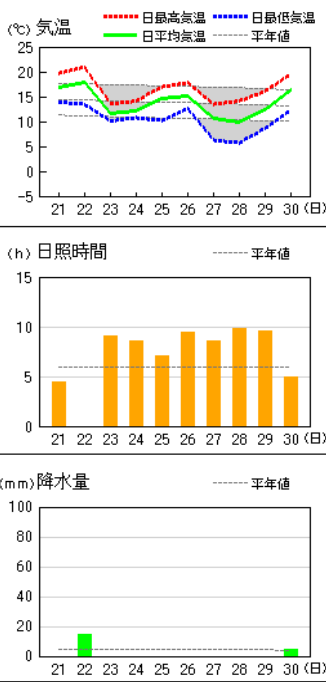


栗栖川

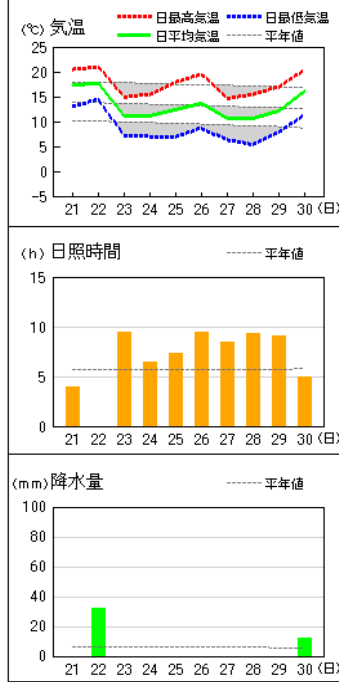


アメダス 気象経過図：2021年11月21日-2021年11月30日

潮岬



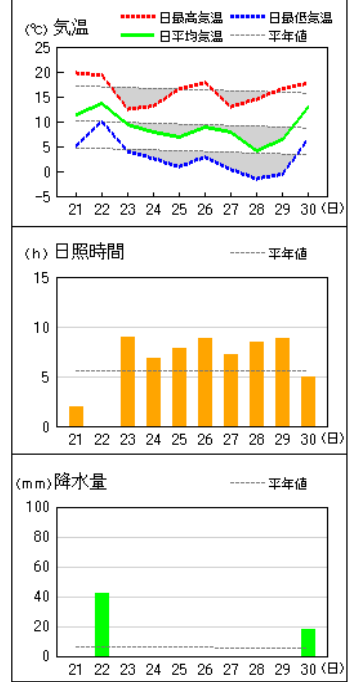
新宮



南紀白浜

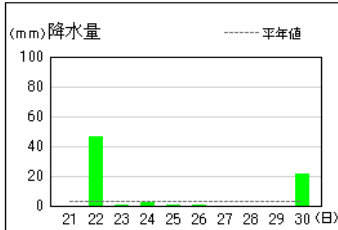


西川

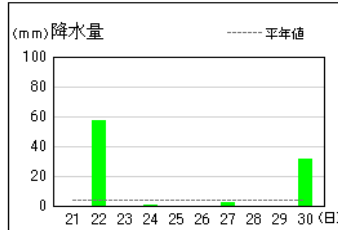


アメダス 気象経過図：2021年11月21日-2021年11月30日

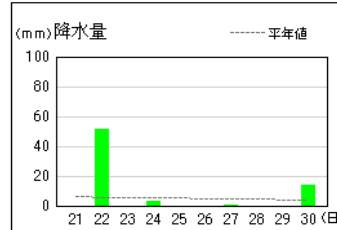
葛城山



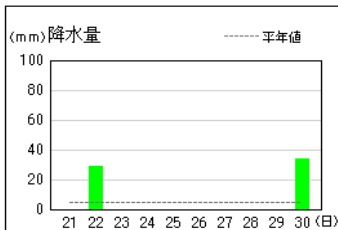
湯浅



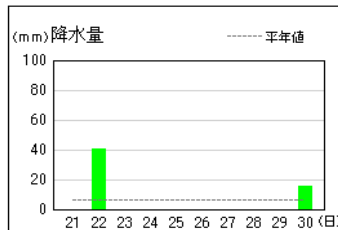
護摩壇山



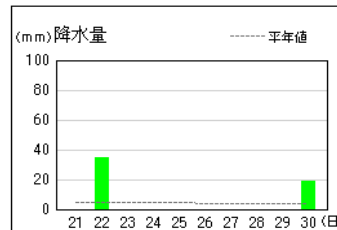
本宮



色川

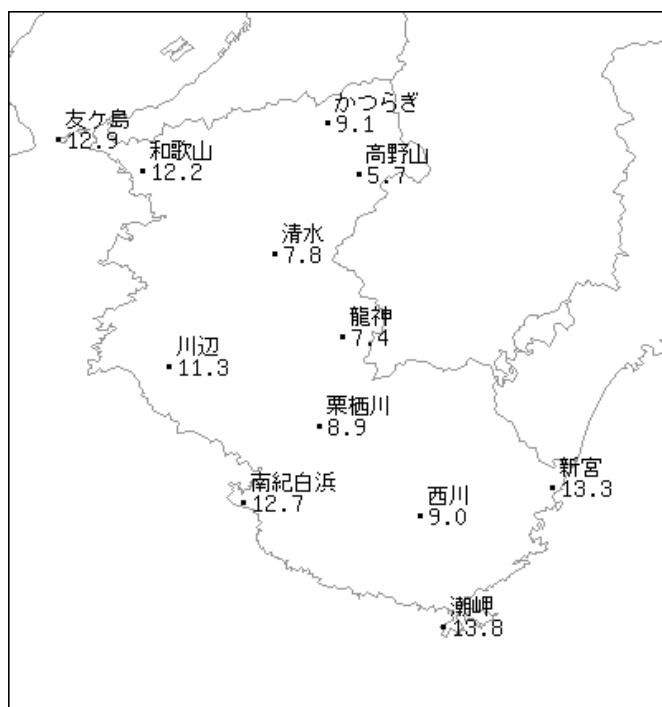


日置川

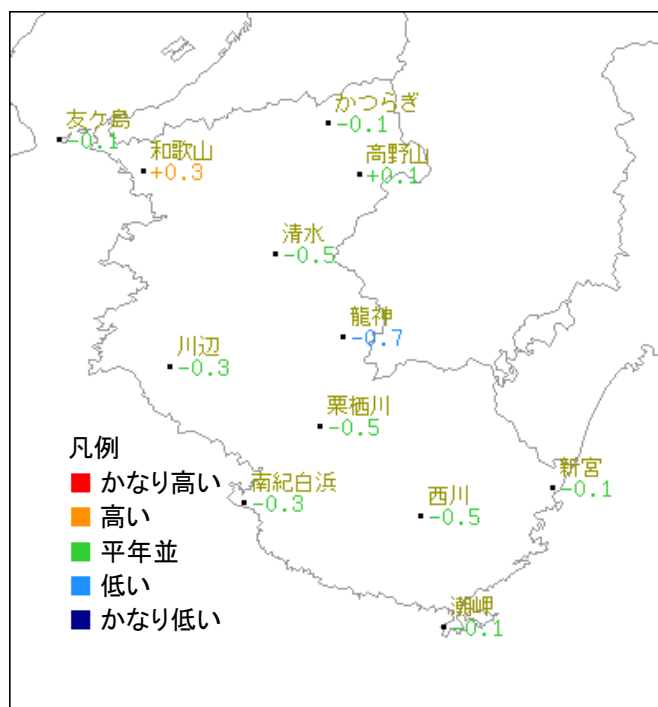


2021年 11月下旬

気温分布図（地域気象観測所）

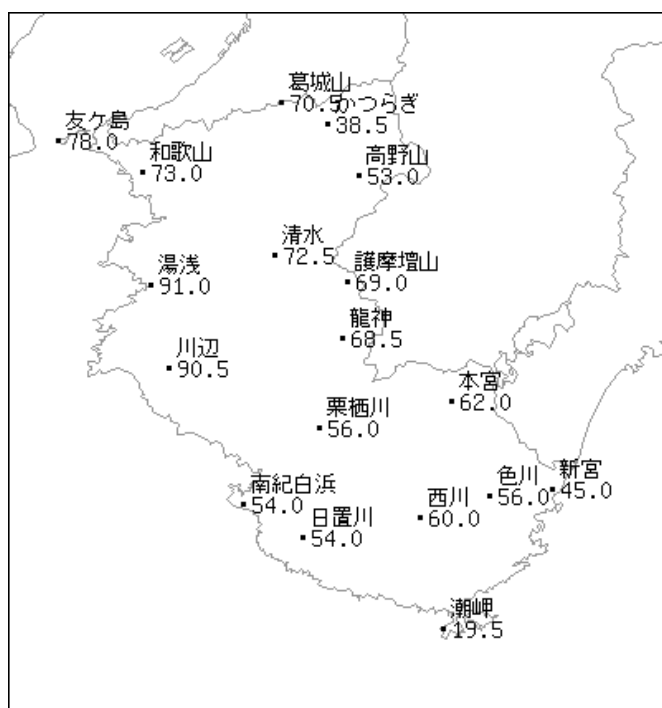


平均気温 (°C)

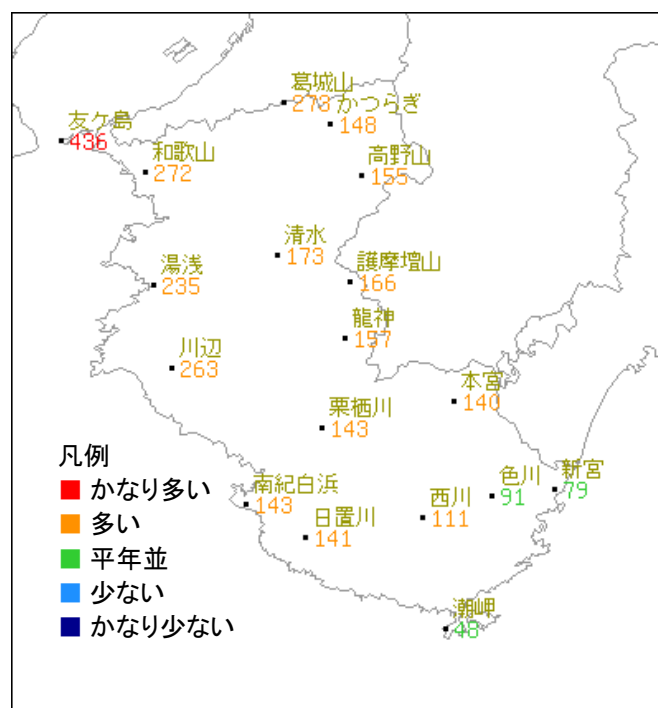


平均気温平年差 (°C)

降水量分布図（地域気象観測所・地域雨量観測所）



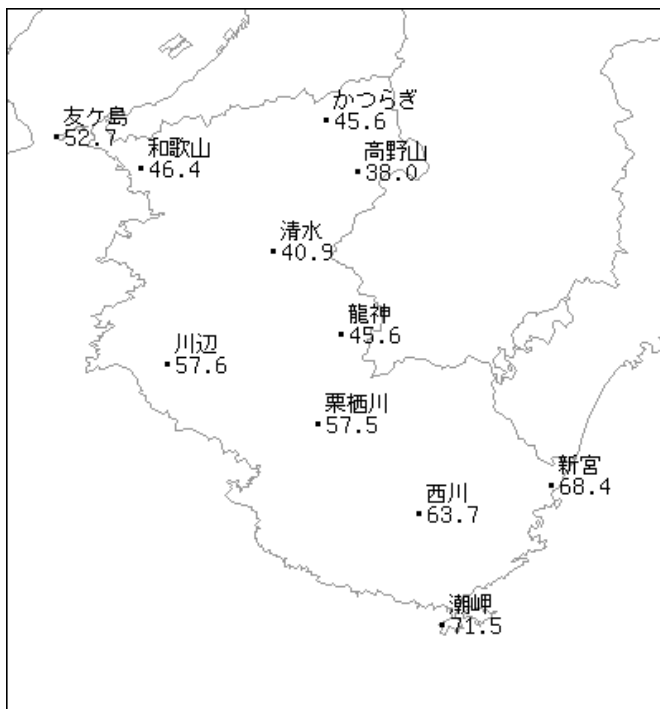
降水量 (mm)



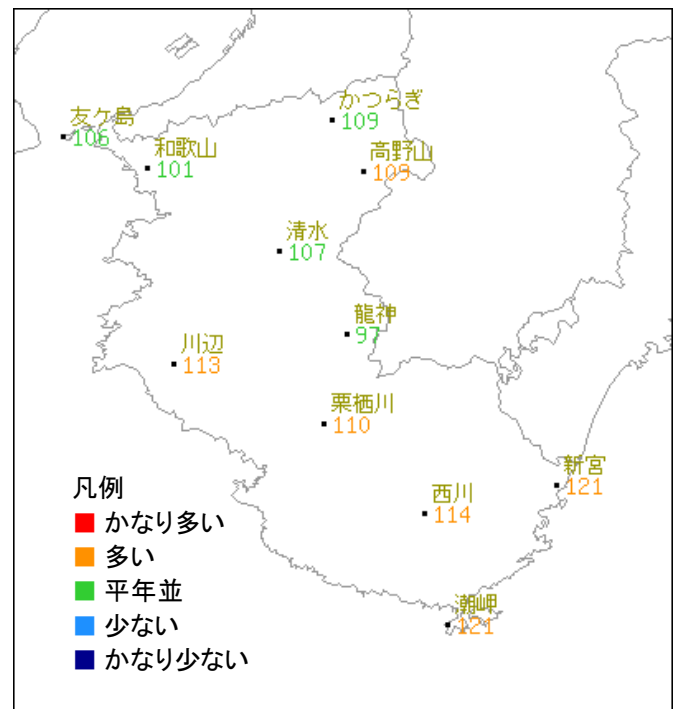
降水量平年比 (%)

2021年 11月下旬

日照時間分布図（地域気象観測所）



日照時間 (h)



日照時間平年比 (%)