

和歌山県農業気象速報

令和3年12月上旬

和歌山地方気象台

令和3年12月13日

2021年（令和3年）12月上旬 天気概況

この期間、天気は周期的に変化しました。降水量が平年よりもかなり多くなった地点がありました。

	天気概況	昼（6～18時）	夜（18～翌日6時）
1日	寒気や湿った空気の影響を受ける	晴時々曇	曇時々晴
2日	冬型の気圧配置となる	晴時々曇	晴後時々曇
3日	高気圧に覆われるが、次第に気圧の谷や湿った空気の影響を受ける	晴後一時雨	曇時々雨一時晴
4日	気圧の谷や湿った空気の影響を受けるが、次第に高気圧に覆われる	曇時々晴	晴時々曇
5日	高気圧に覆われる	晴	晴後曇一時雨
6日	気圧の谷や湿った空気の影響を受ける	曇時々晴	曇後一時雨
7日	気圧の谷や湿った空気の影響を受ける	雨	曇時々雨
8日	高気圧に覆われる	晴	晴
9日	高気圧に覆われる	晴一時曇	曇時々晴
10日	気圧の谷や湿った空気の影響を受けるが、次第に高気圧に覆われる	曇時々晴	晴

（各日の天気は、和歌山地方気象台における天気を示します。）

気象要素	今年	平年	平年差・平年比	階級
平均気温（℃）	10.5	10.1	0.4	平年並
降水量（mm）	34.0	24.8	137 %	多い
日照時間（h）	56.9	46.7	122 %	多い

【和歌山地方気象台の地上気象観測による】

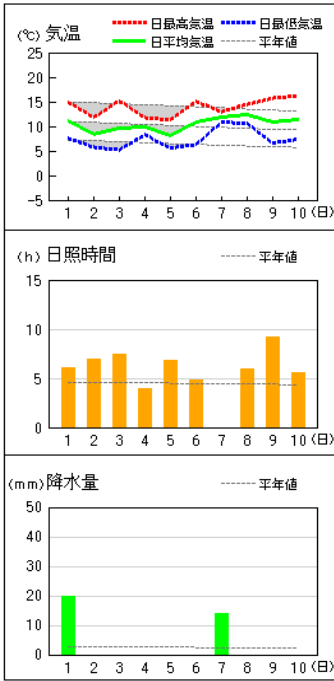
注）この資料のデータは、速報値のため後日修正することがあります。

※ 観測所配置図及び資料の解説は次の和歌山地方気象台のホームページの気象観測業務を参照願います。

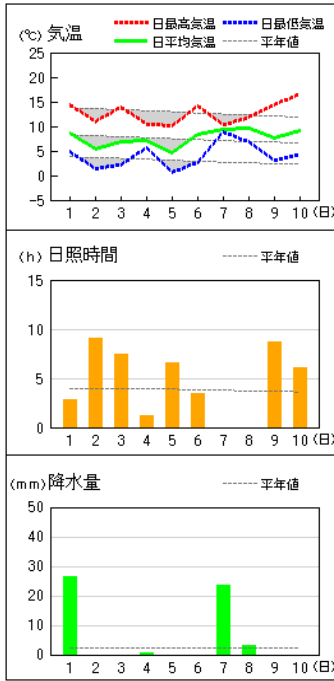
https://www.data.jma.go.jp/wakayama/kansoku/kansoku_gyoumu.html

アメダス 気象経過図：2021年12月01日-2021年12月10日

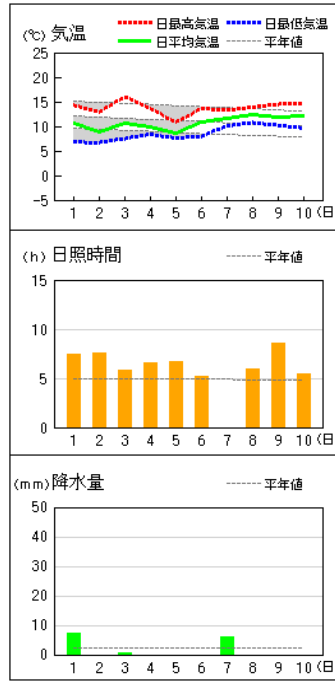
和歌山



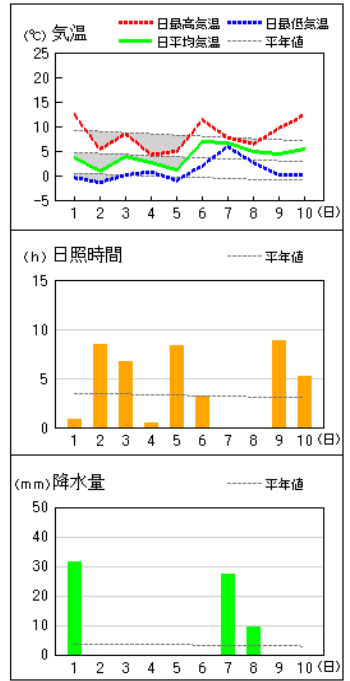
かつらぎ



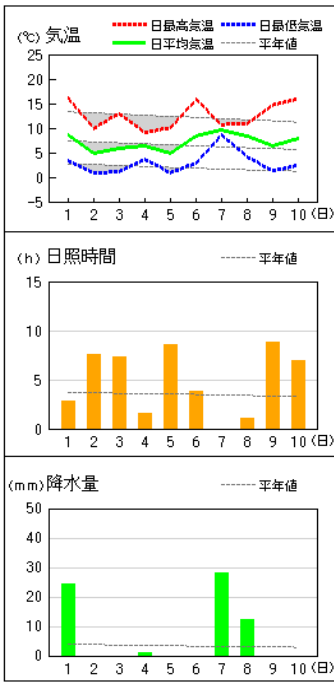
友ヶ島



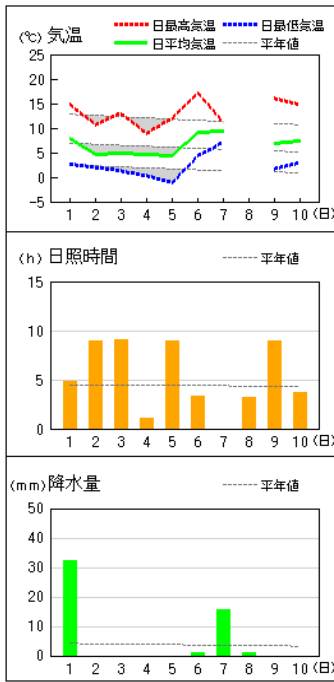
高野山



清水

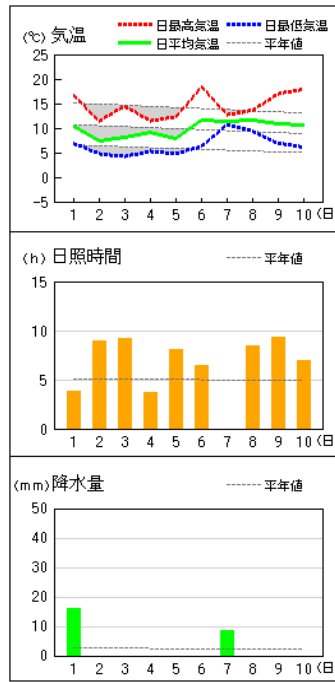


龍神

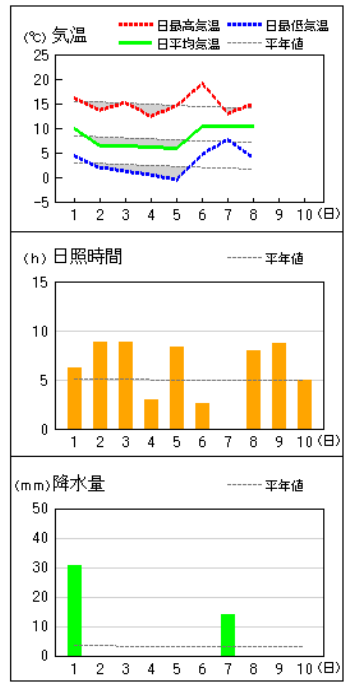


※龍神の12/8の気温は欠測です

川辺



栗栖川



※栗栖川の12/9の気温は欠測です

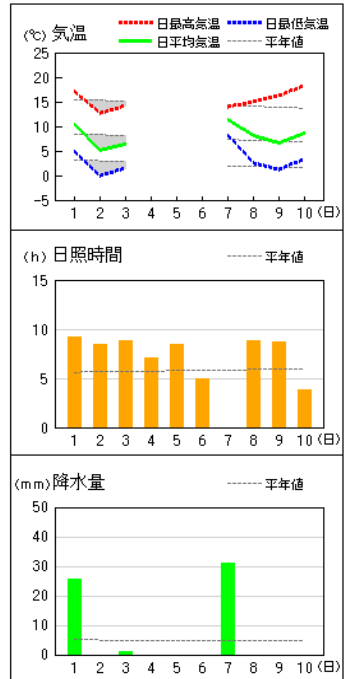
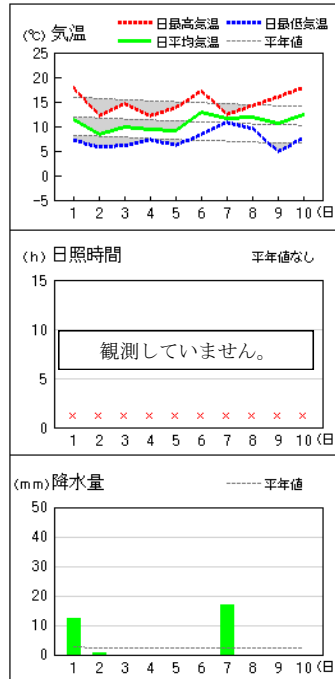
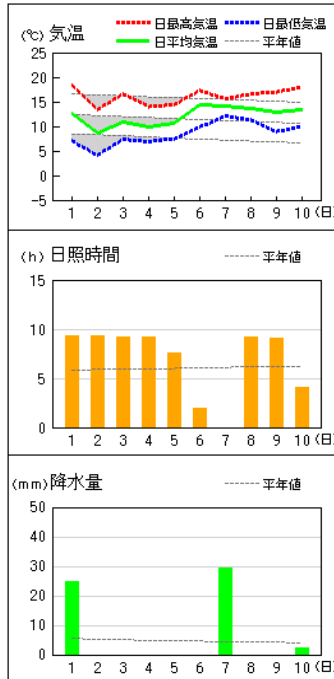
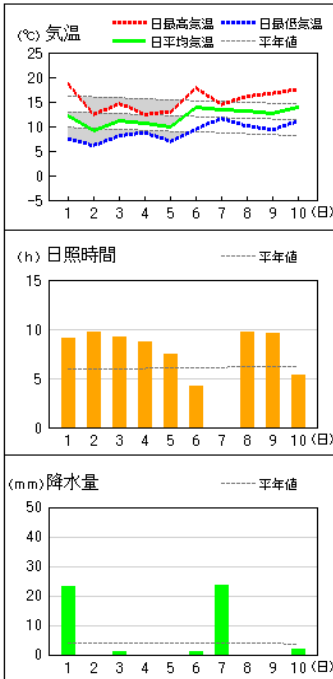
アメダス 気象経過図：2021年12月01日-2021年12月10日

潮岬

新宮

南紀白浜

西川



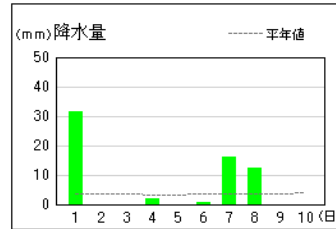
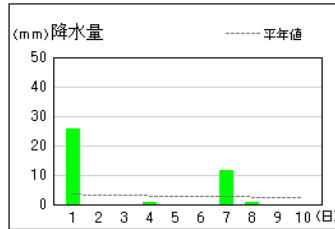
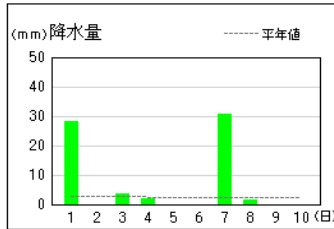
※西川の12/4～6の気温は欠測です

アメダス 気象経過図：2021年12月01日-2021年12月10日

葛城山

湯浅

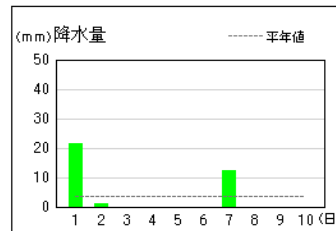
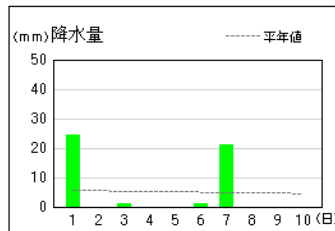
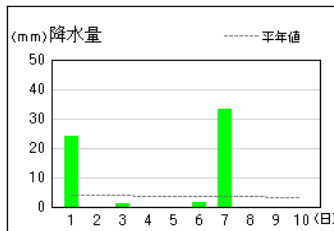
護摩壇山



本宮

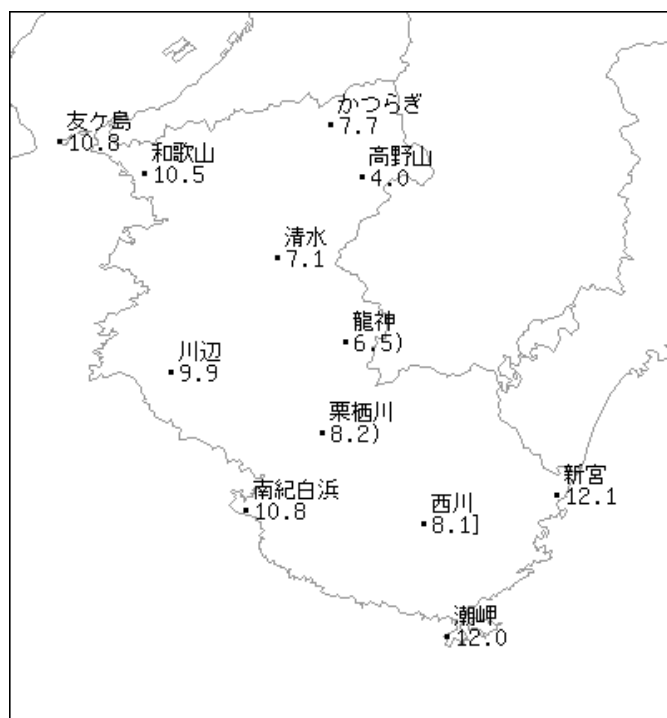
色川

日置川

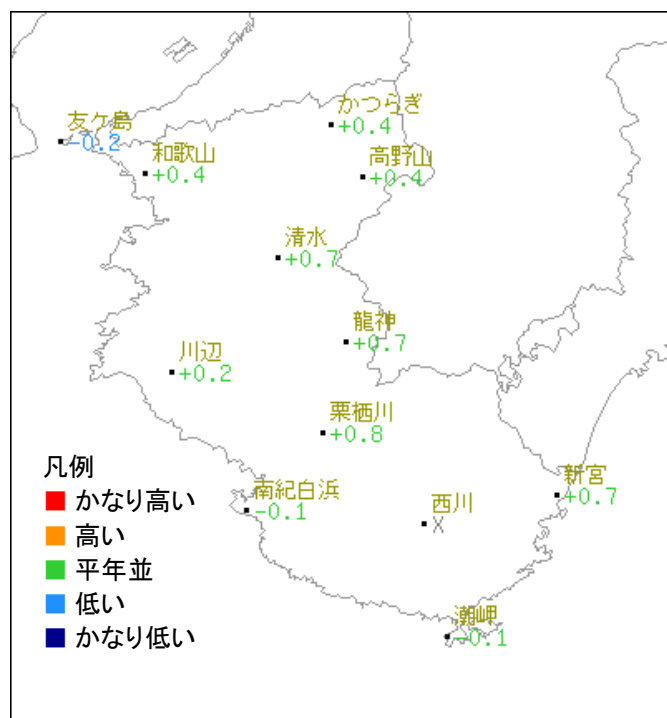


2021年 12月上旬

気温分布図（地域気象観測所）

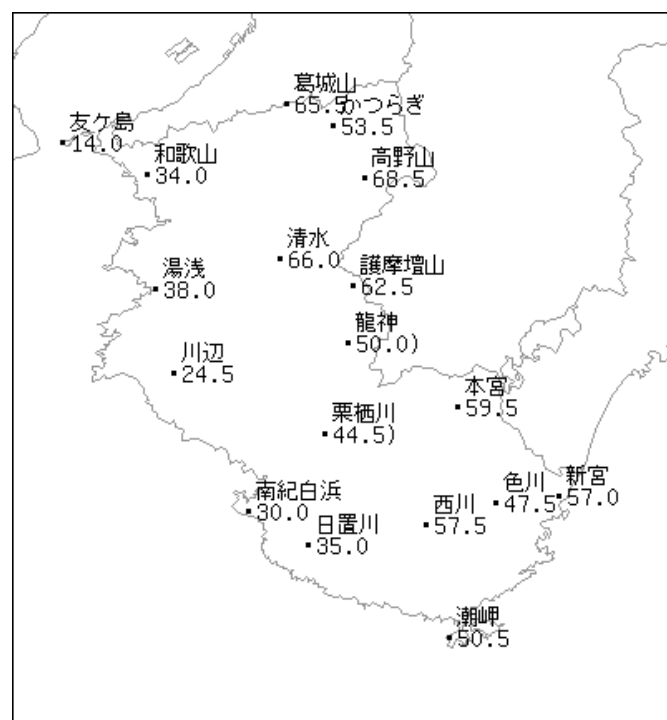


平均気温 (°C)

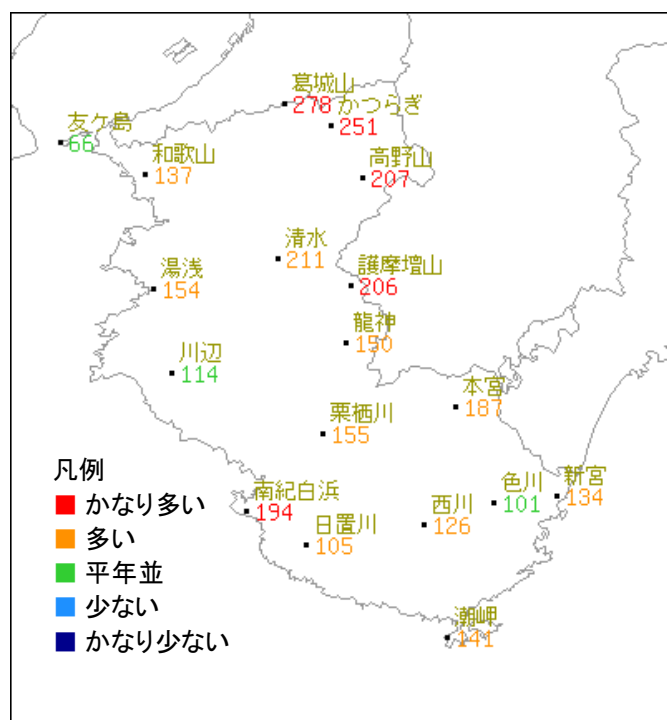


平均気温平年差 (°C)

降水量分布図（地域気象観測所・地域雨量観測所）



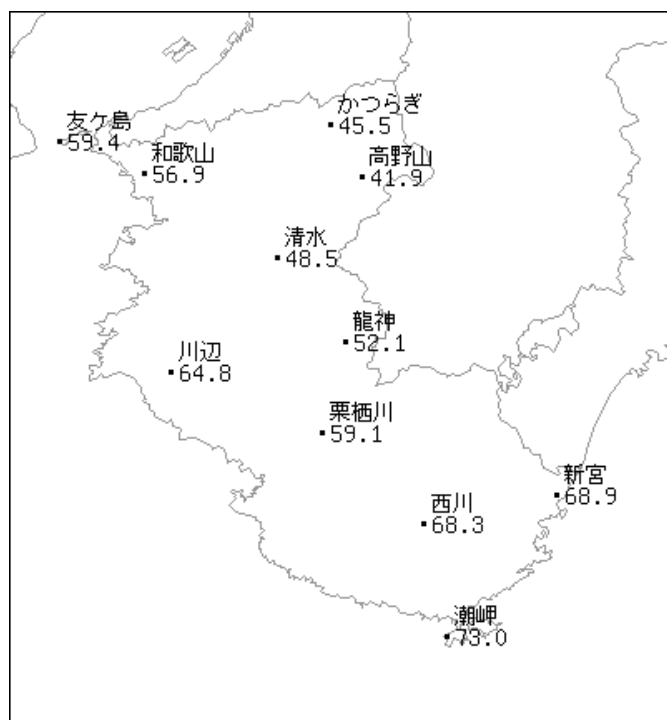
降水量 (mm)



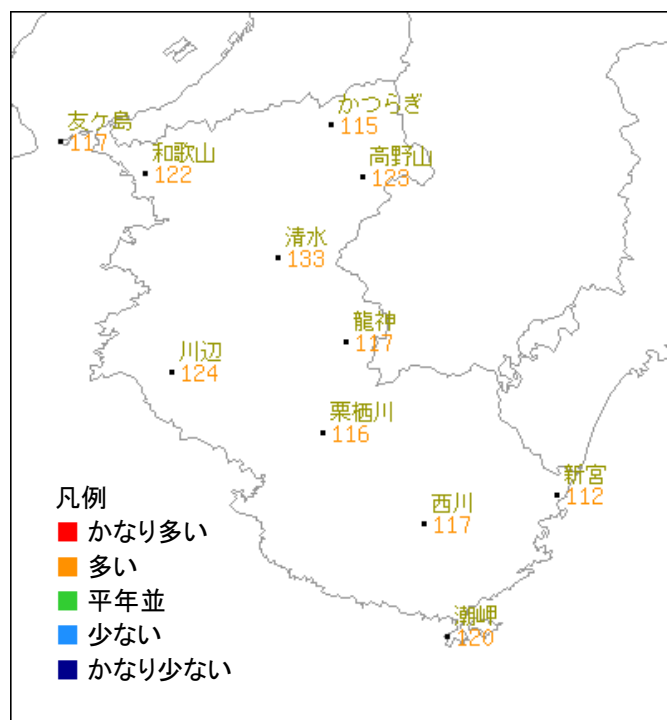
降水量平年比 (%)

2021年 12月上旬

日照時間分布図（地域気象観測所）



日照時間 (h)



日照時間平年比 (%)