

和歌山県農業気象速報

令和3年12月中旬

和歌山地方気象台

令和3年12月21日

2021年（令和3年）12月中旬 天気概況

この期間、高気圧に覆われて晴れた日が多くなりましたが、16日から17日は低気圧や前線の影響でまとまった雨が降り、このため、降水量は平年に比べて、ほとんどの地点で多くなりました。また、日照時間は平年に比べて多く、かなり多くなった地点もありました。

	天気概況	昼（6～18時）	夜（18～翌日6時）
11日	高気圧に覆われる	晴	晴時々曇
12日	高気圧に覆われるが、次第に気圧の谷や湿った空気の影響を受ける	曇時々晴	曇一時雨後晴
13日	冬型の気圧配置となる	晴一時曇	晴
14日	高気圧に覆われる	晴	晴
15日	高気圧に覆われる	晴	晴
16日	高気圧に覆われるが、次第に低気圧や前線の影響を受ける	曇時々晴	雨時々曇
17日	次第に冬型の気圧配置が強まる	曇後雨時々晴	曇時々晴、みぞれを伴う
18日	冬型の気圧配置となる	曇後みぞれ時々雨	曇一時雨、みぞれを伴う
19日	寒気や湿った空気の影響を受ける	晴後曇時々雨	晴一時曇
20日	高気圧に覆われる	晴	晴時々曇

（各日の天気は、和歌山地方気象台における天気を示します。）

気象要素	今年	平年	平年差・平年比	階級
平均気温（℃）	9.4	8.4	1.0	高い
降水量（mm）	21.0	18.1	116 %	平年並
日照時間（h）	56.5	40.8	138 %	多い

【和歌山地方気象台の地上気象観測による】

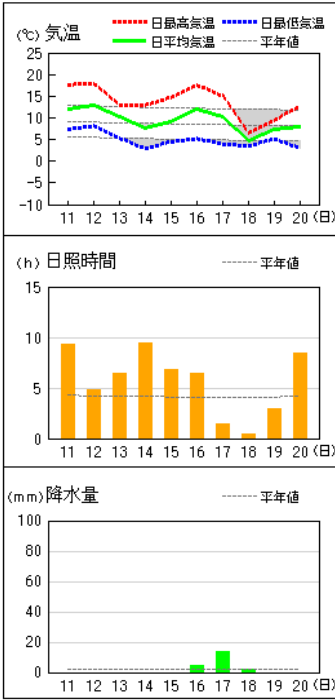
注）この資料のデータは、速報値のため後日修正することがあります。

※ 観測所配置図及び資料の解説は次の和歌山地方気象台のホームページの気象観測業務を参照願います。

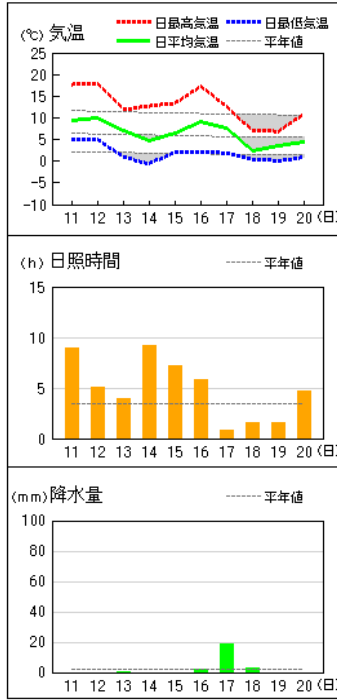
https://www.data.jma.go.jp/wakayama/kansoku/kansoku_gyoumu.html

アメダス 気象経過図：2021年12月11日-2021年12月20日

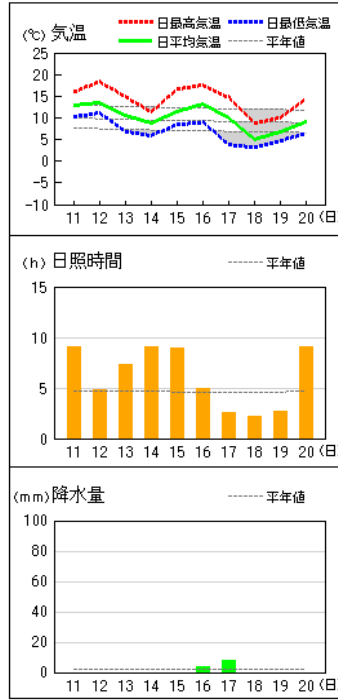
和歌山



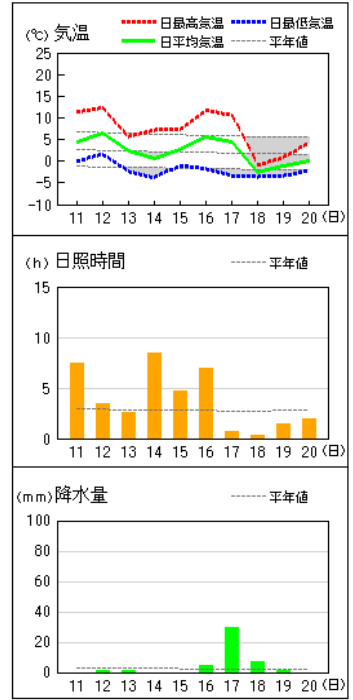
かつらぎ



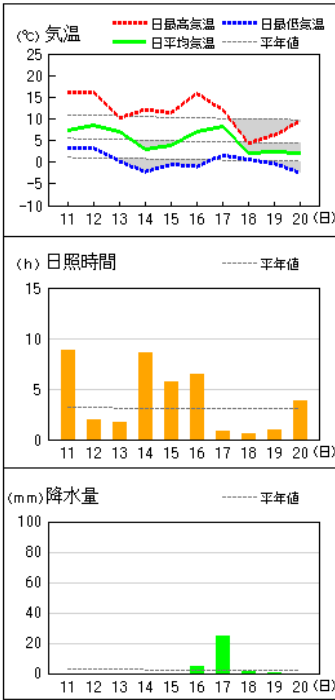
友ヶ島



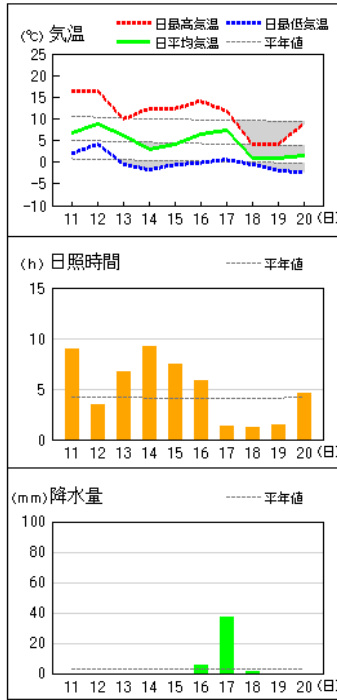
高野山



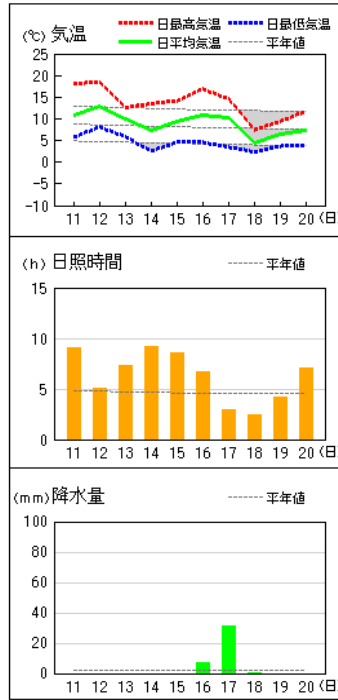
清水



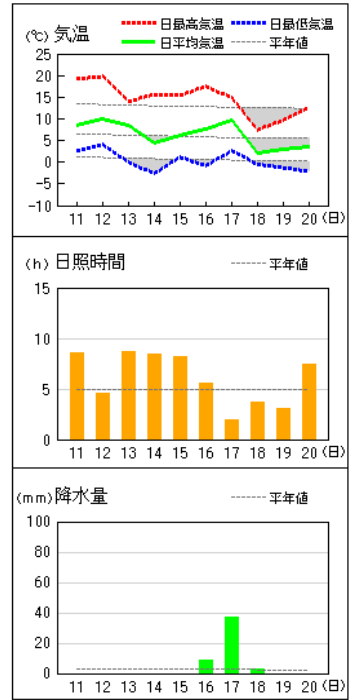
龍神



川辺

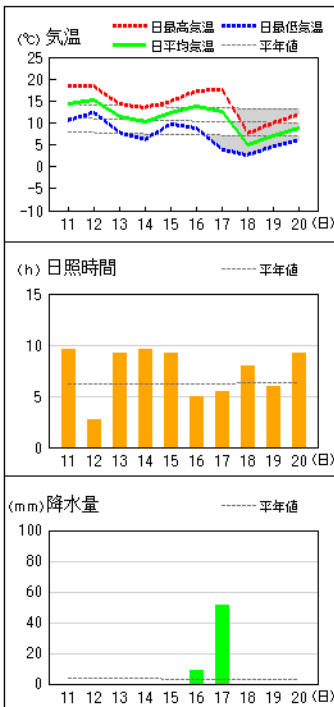


栗栖川

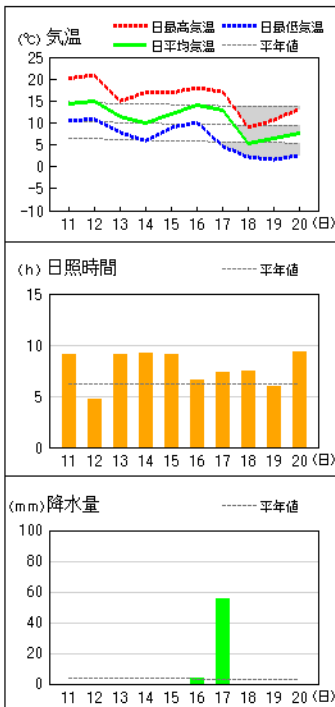


アメダス 気象経過図：2021年12月11日-2021年12月20日

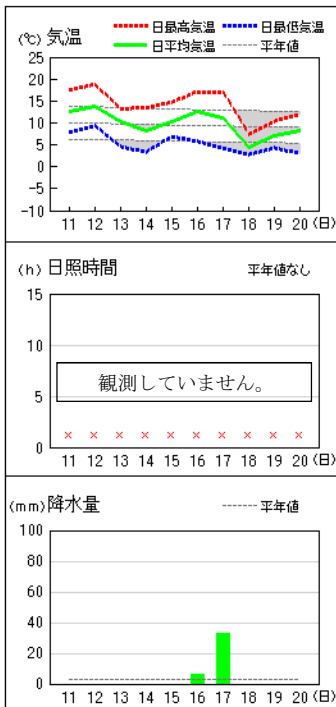
潮岬



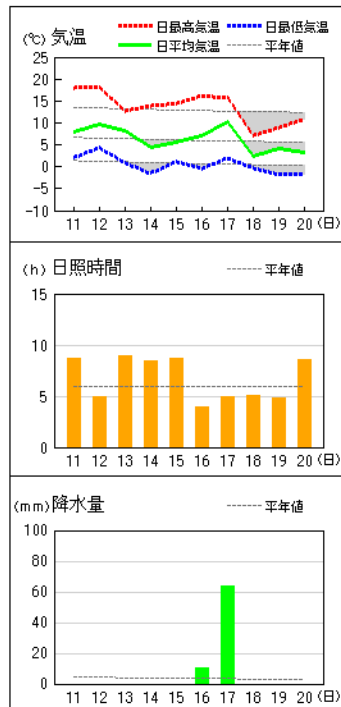
新宮



南紀白浜

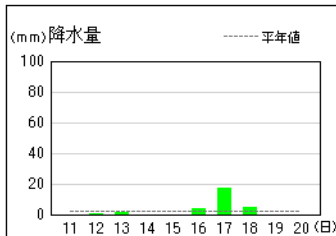


西川

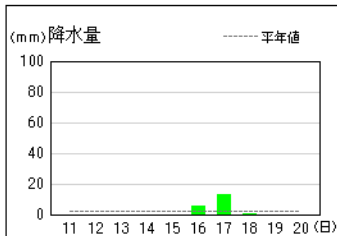


アメダス 気象経過図：2021年12月11日-2021年12月20日

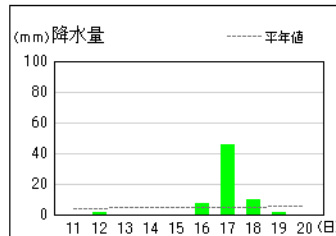
葛城山



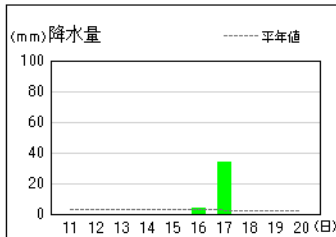
湯浅



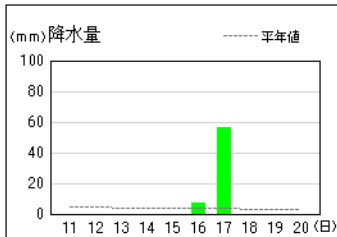
護摩壇山



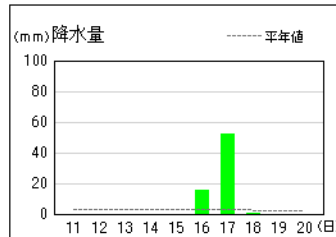
本宮



色川

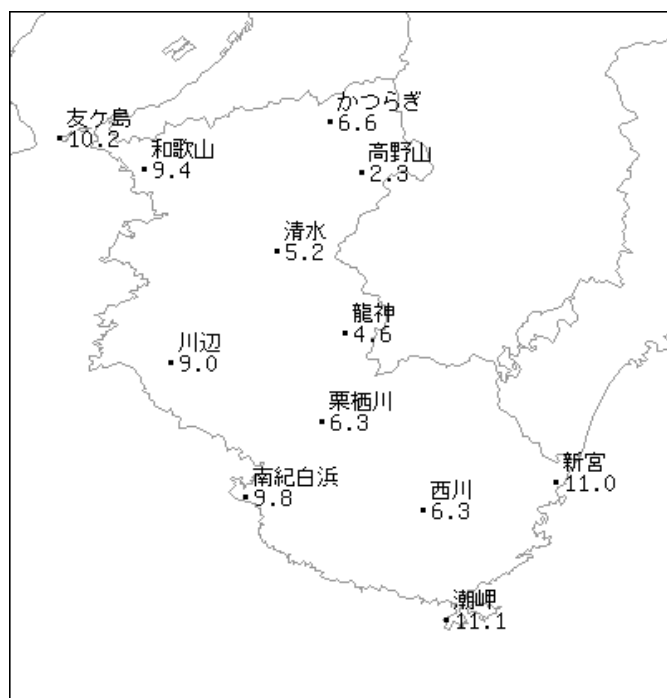


日置川

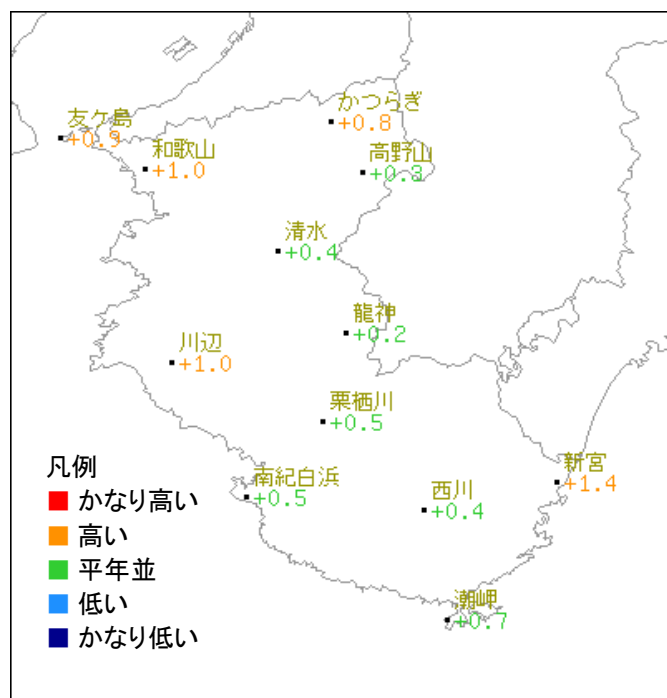


2021年 12月中旬

気温分布図（地域気象観測所）

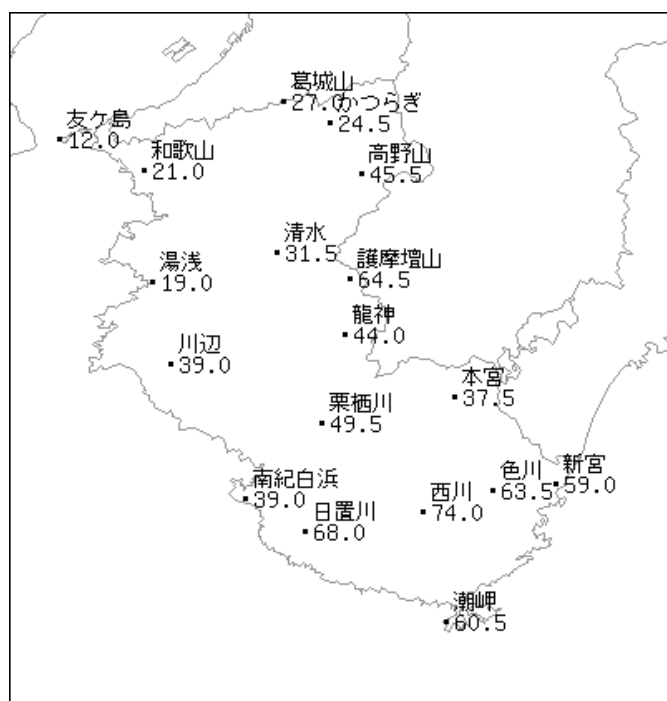


平均気温 (°C)

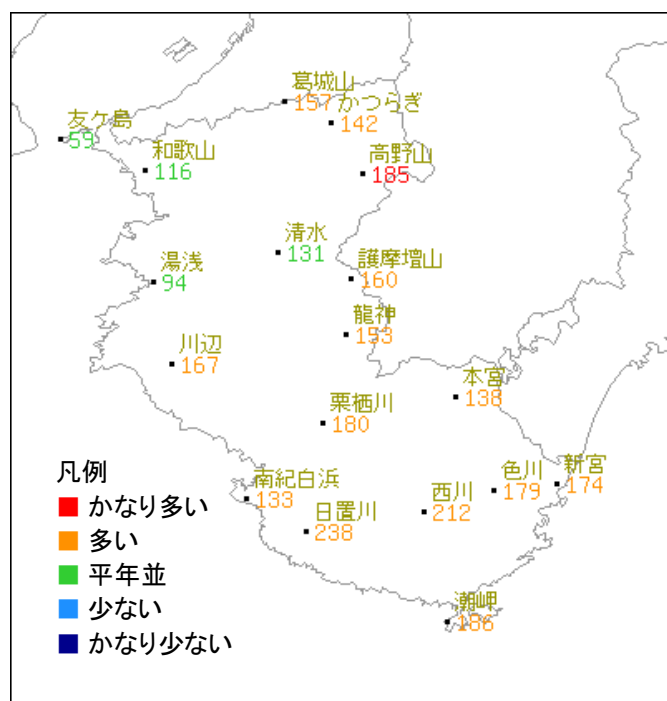


平均気温平年差 (°C)

降水量分布図（地域気象観測所・地域雨量観測所）



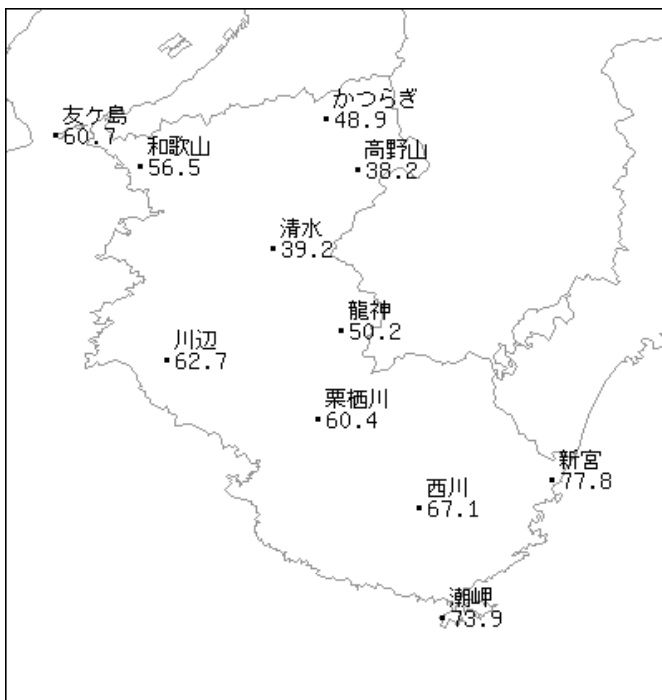
降水量 (mm)



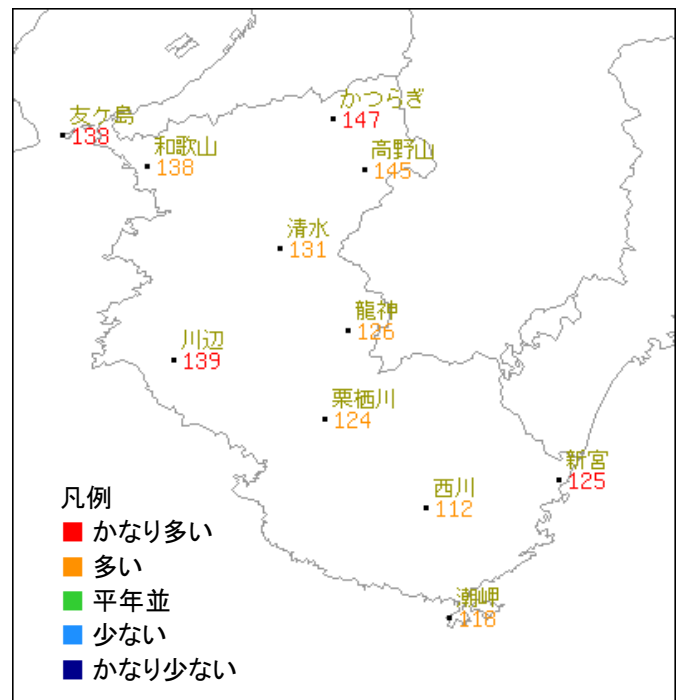
降水量平年比 (%)

2021年 12月中旬

日照時間分布図（地域気象観測所）



日照時間 (h)



日照時間平年比 (%)