

和歌山県農業気象速報

令和4年3月下旬

和歌山地方気象台

令和4年4月1日

2022年（令和4年）3月下旬 天気概況

この期間、天気は数日の周期で変わりました。26日は、日本付近を通過した低気圧の影響で、大雨や荒れた天気となったところがありました。和歌山の桜（紀三井寺の標本木）は、3月24日に開花し、3月29日に満開となりました。（平年の開花日：3月24日 平年の満開日：4月3日）

	天 気 概 況	昼（6～18時）	夜（18～翌日6時）
21日	気圧の谷や湿った空気の影響を受ける	曇後時々晴	雨時々曇
22日	低気圧や前線の影響を受ける	雨後時々曇一時晴	曇時々晴
23日	気圧の谷や湿った空気の影響を受ける	曇後一時雨	雨後曇時々晴
24日	高気圧に覆われる	晴	晴
25日	高気圧に覆われるが、夜は気圧の谷が接近する	晴時々曇	曇
26日	前線や低気圧の影響を受ける	雨時々曇	曇時々雨
27日	高気圧に覆われる	晴一時曇	曇時々晴
28日	気圧の谷や湿った空気の影響を受ける	曇一時晴	曇
29日	気圧の谷や湿った空気の影響を受ける	曇後一時雨	晴
30日	高気圧に覆われる	晴	曇一時晴
31日	前線や湿った空気の影響を受ける	曇時々雨	雨時々曇

（各日の天気は、和歌山地方気象台における天気を示します。）

気象要素	今年	平年	平年差・平年比	階級
平均気温（℃）	12.4	11.1	1.3	高い
降水量（mm）	31.0	33.0	94%	平年並
日照時間（h）	52.9	64.9	82%	少ない

【和歌山地方気象台の地上気象観測による】

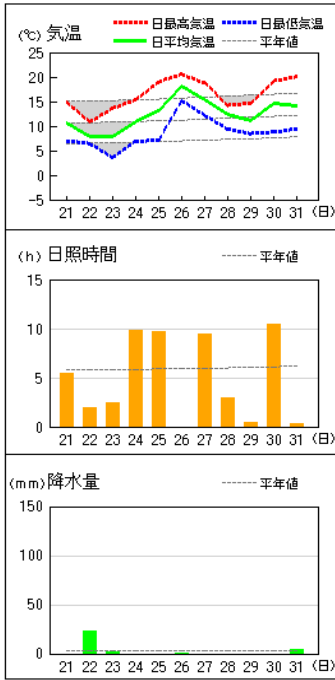
注）この資料のデータは、速報値のため後日修正することがあります。

※ 観測所配置図及び資料の解説は次の和歌山地方気象台のホームページの気象観測業務を参照願います。

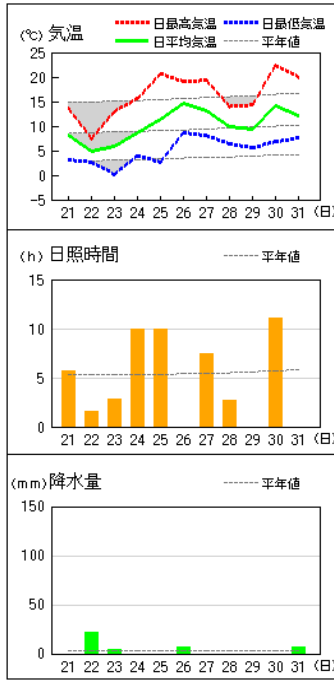
<https://www.data.jma.go.jp/wakayama/bousai/kansoku/obs.html>

アメダス 気象経過図：2022年03月21日-2022年03月31日

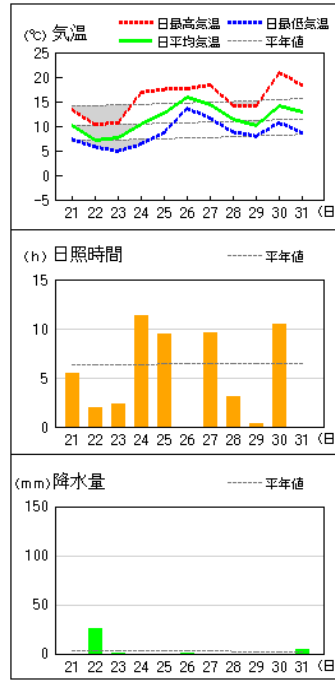
和歌山



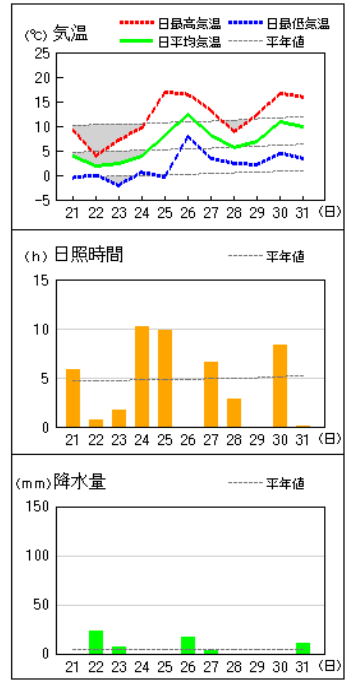
かつらぎ



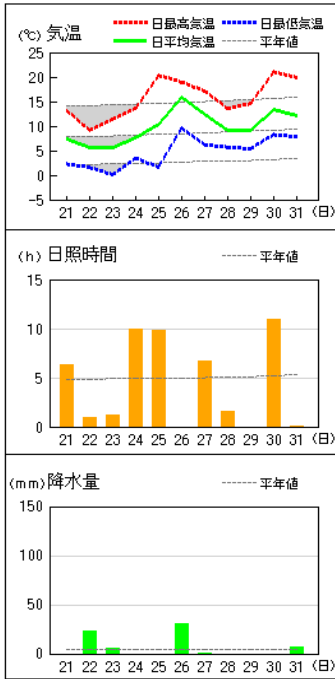
友ヶ島



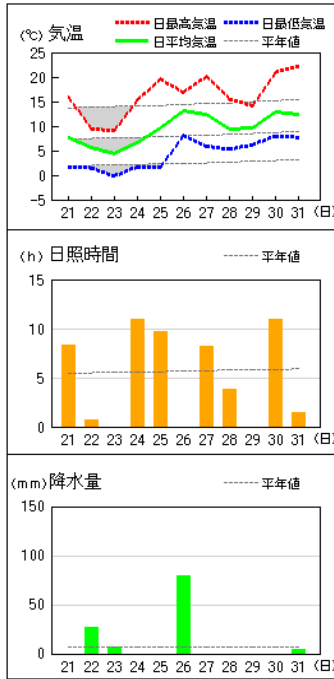
高野山



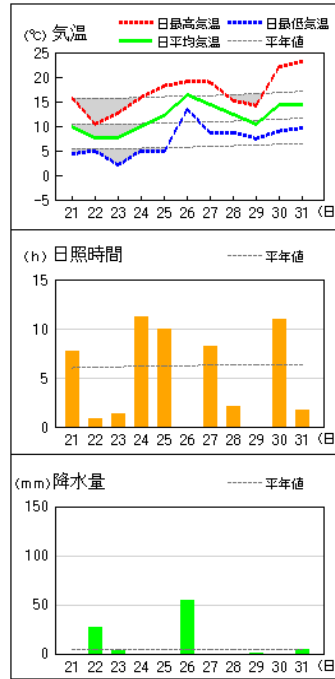
清水



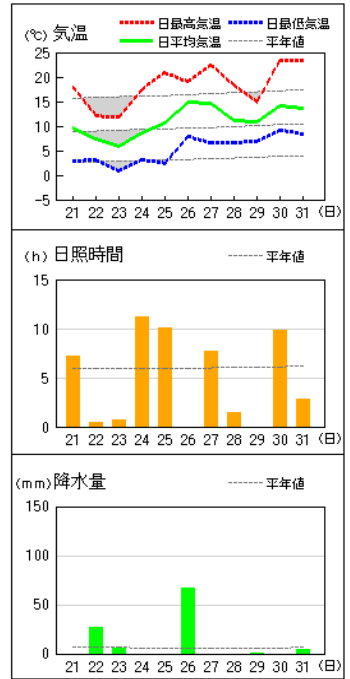
龍神



川辺

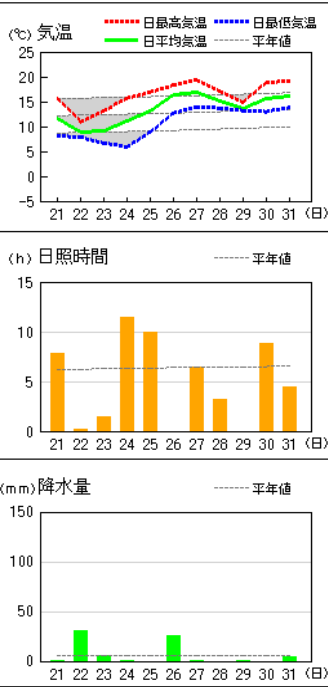


粟栖川

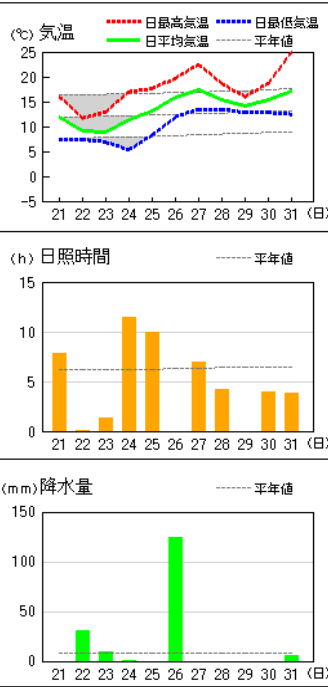


アメダス 気象経過図：2022年03月21日-2022年03月31日

潮岬



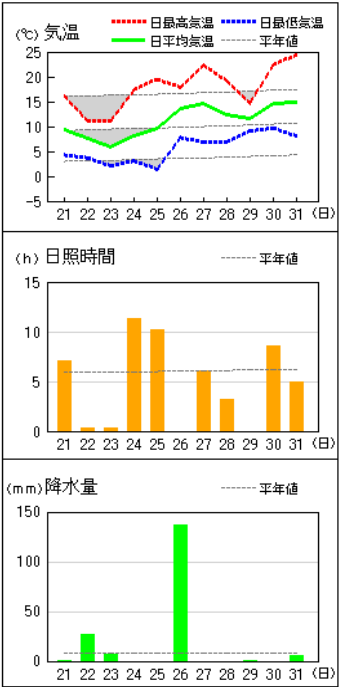
新宮



南紀白浜

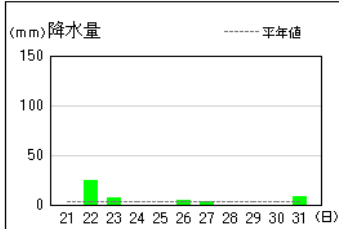


西川

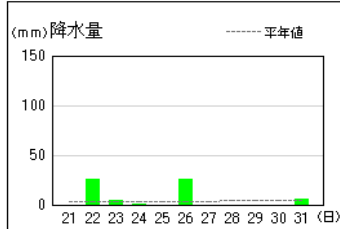


アメダス 気象経過図：2022年03月21日-2022年03月31日

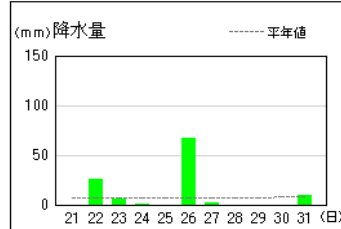
葛城山



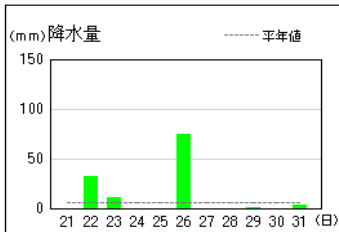
湯浅



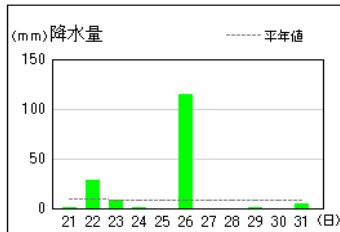
護摩壇山



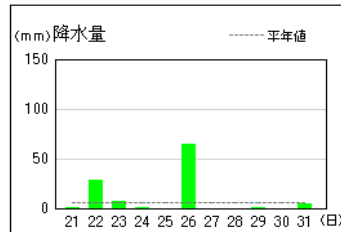
本宮



色川

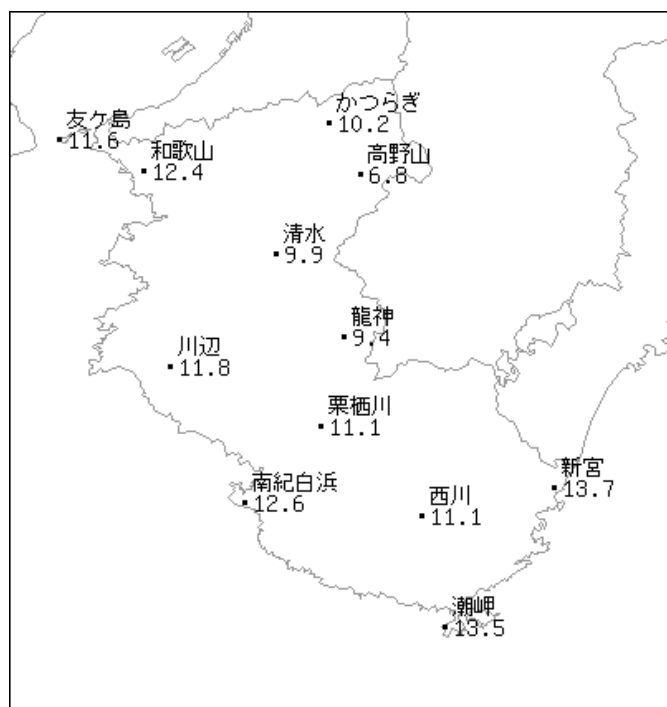


日置川

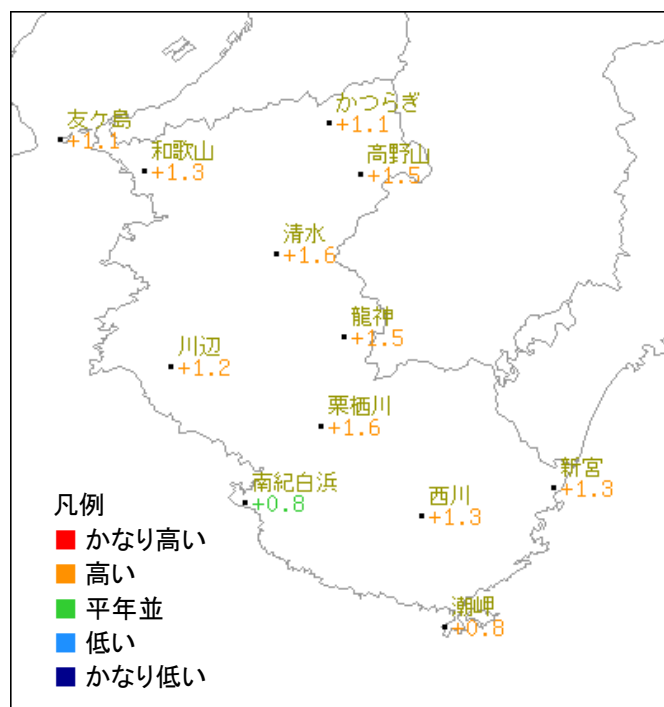


2022年 3月下旬

気温分布図（地域気象観測所）

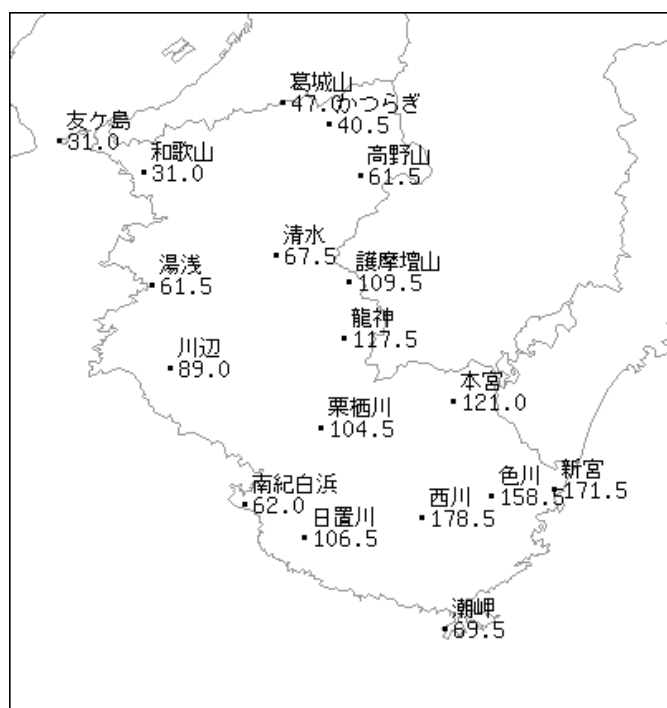


平均気温 (°C)

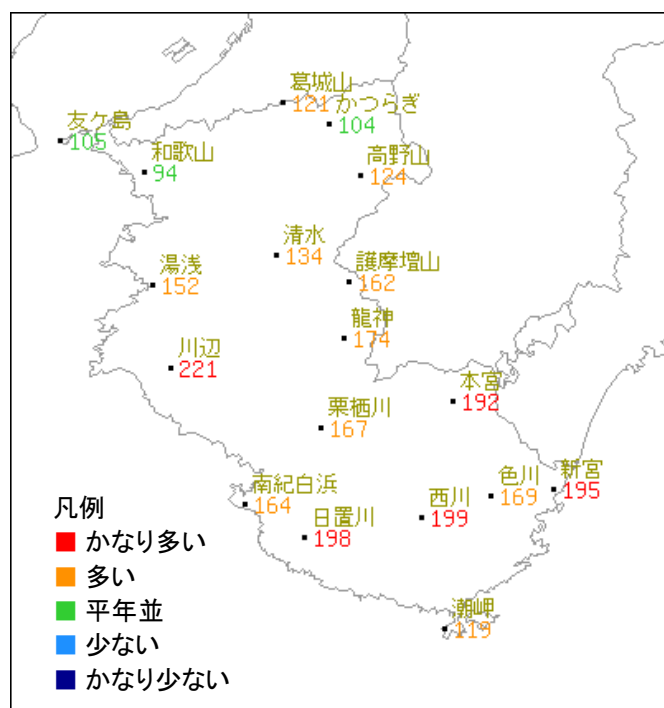


平均気温平年差 (°C)

降水量分布図（地域気象観測所・地域雨量観測所）



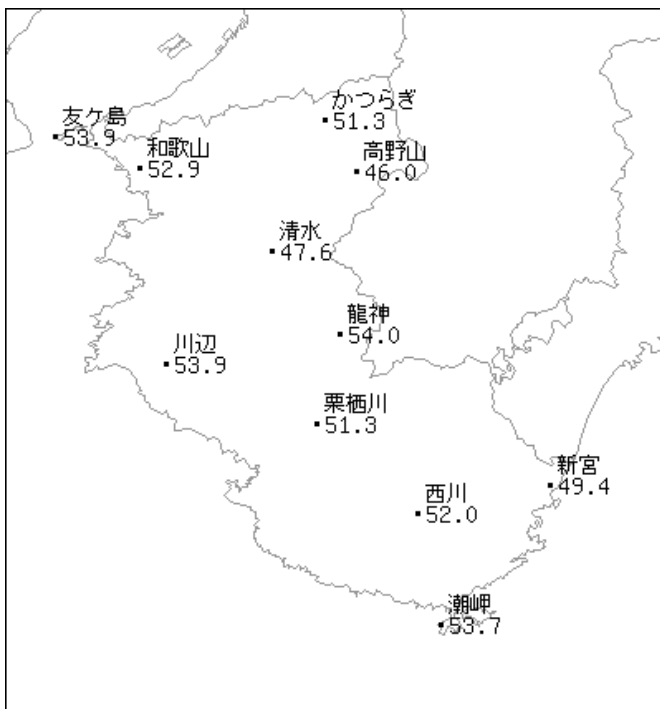
降水量 (mm)



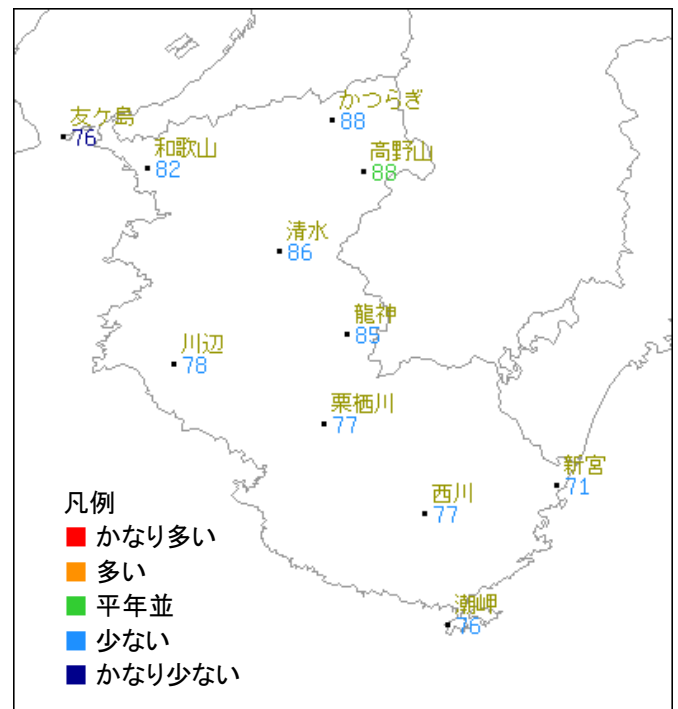
降水量平年比 (%)

2022年 3月下旬

日照時間分布図（地域気象観測所）



日照時間 (h)



日照時間平年比 (%)