

和歌山県農業気象速報

令和4年5月上旬

和歌山地方気象台

令和4年5月11日

2022年（令和4年）5月上旬 天気概況

この期間、高気圧に覆われて晴れた日が多くなりました。気温は北からの冷涼な空気の影響を受けたため全地点で平年に比べて低い又はかなり低くなりました。一方、日照時間は全地点で平年に比べて多く、降水量はほとんどの地点で少なくなりました。

	天気概況	昼（6～18時）	夜（18～翌日6時）
1日	低気圧や湿った空気の影響を受ける	雨後曇時々晴	曇時々晴一時雨
2日	高気圧に覆われるが、夜は湿った空気の影響を受ける	晴	曇時々晴一時雨
3日	高気圧に覆われる	晴	晴
4日	高気圧に覆われる	晴	曇時々晴
5日	高気圧に覆われる	晴時々曇	曇
6日	高気圧に覆われる	曇後一時晴	晴
7日	高気圧に覆われるが、夜は湿った空気の影響を受ける	晴	曇時々晴一時雨
8日	高気圧に覆われる	晴	晴後時々曇
9日	気圧の谷や湿った空気の影響を受ける	雨時々曇	雨後曇一時晴
10日	気圧の谷や湿った空気の影響を受ける	曇後一時晴	曇後時々雨

（各日の天気は、和歌山地方気象台における天気を示します。）

気象要素	今年	平年	平年差・平年比	階級
平均気温（℃）	17.0	18.8	-1.8	低い
降水量（mm）	9.5	39.5	24 %	少ない
日照時間（h）	83.2	65.8	126 %	多い

【和歌山地方気象台の地上気象観測による】

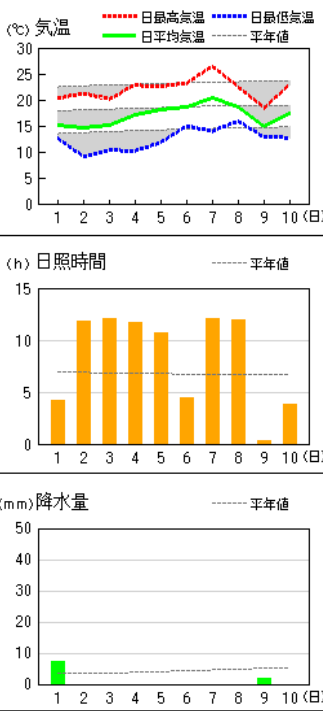
注）この資料のデータは、速報値のため後日修正することがあります。

※ 観測所配置図及び資料の解説は次の和歌山地方気象台のホームページの気象観測業務を参照願います。

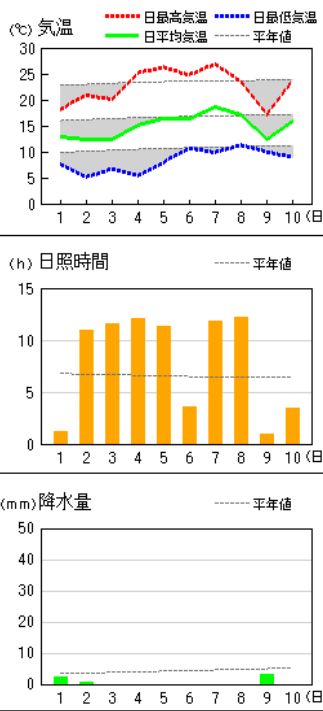
https://www.data.jma.go.jp/wakayama/kansoku/kansoku_gyoumu.html

アメダス 気象経過図：2022年05月01日-2022年05月10日

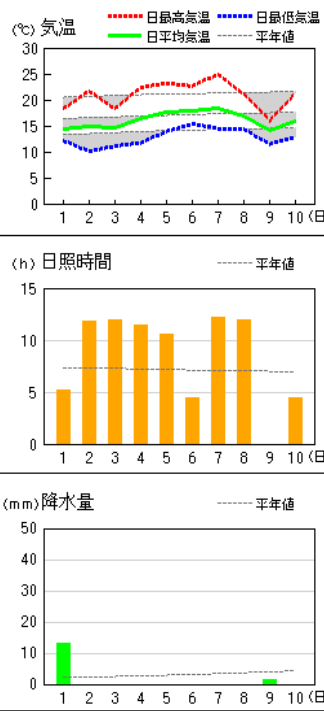
和歌山



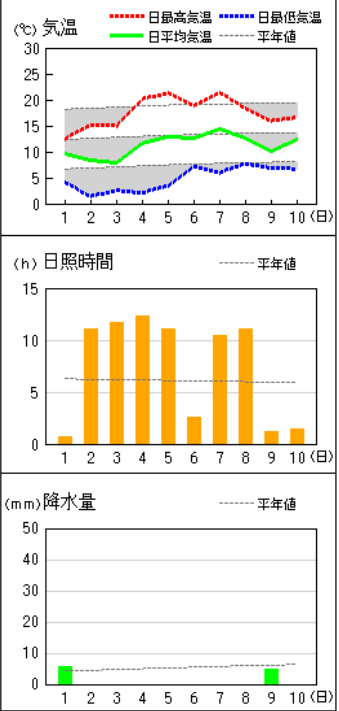
かつらぎ



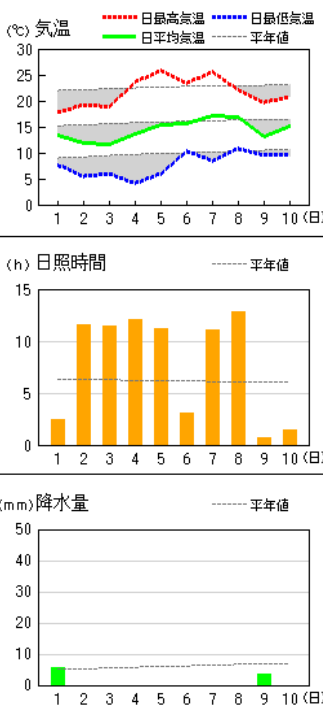
友ヶ島



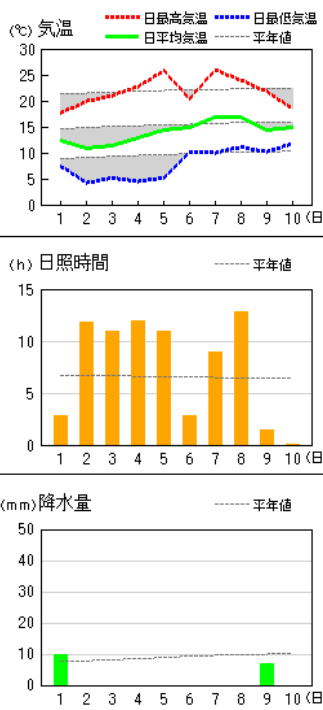
高野山



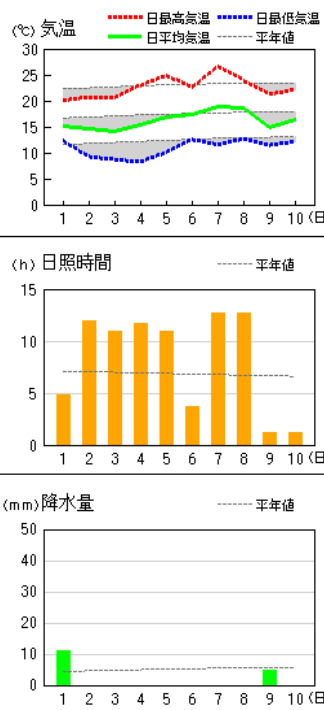
清水



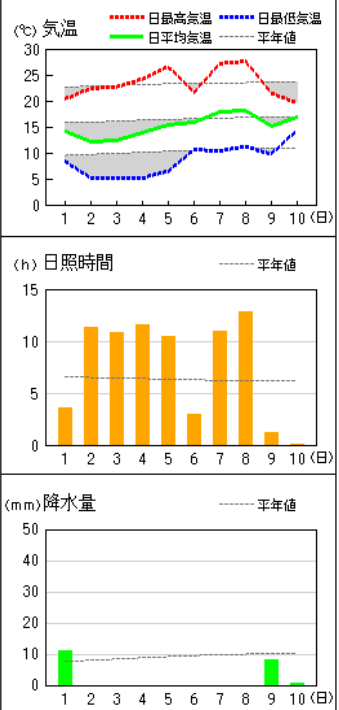
龍神



川辺

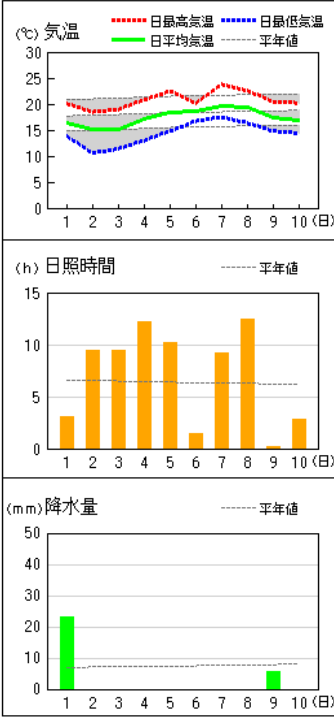


栗栖川

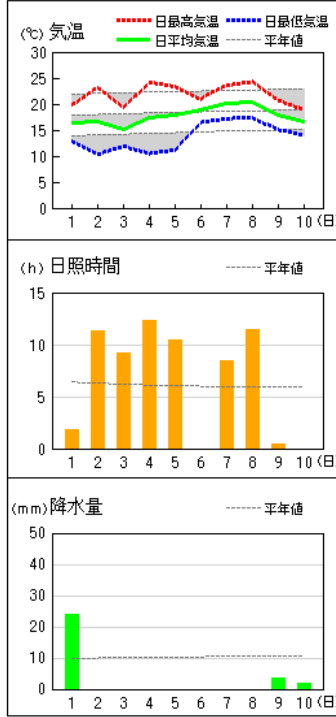


アメダス 気象経過図：2022年05月01日-2022年05月10日

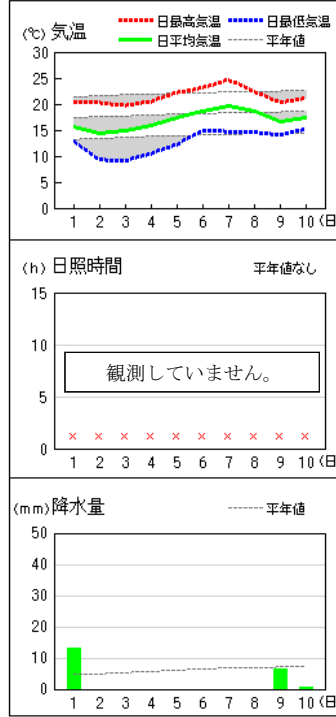
潮岬



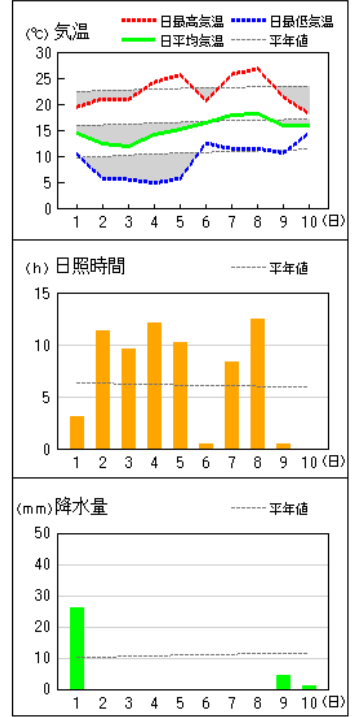
新宮



南紀白浜

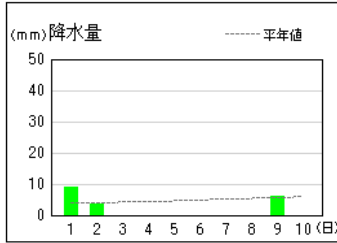


西川

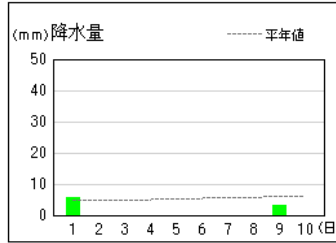


アメダス 気象経過図：2022年05月01日-2022年05月10日

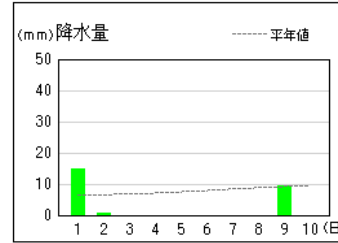
葛城山



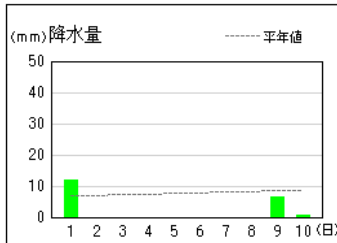
湯浅



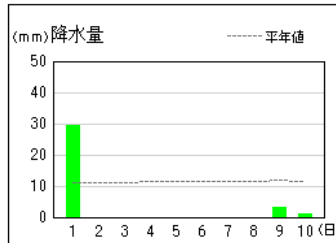
護摩壇山



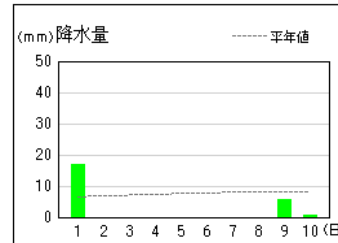
本宮



色川

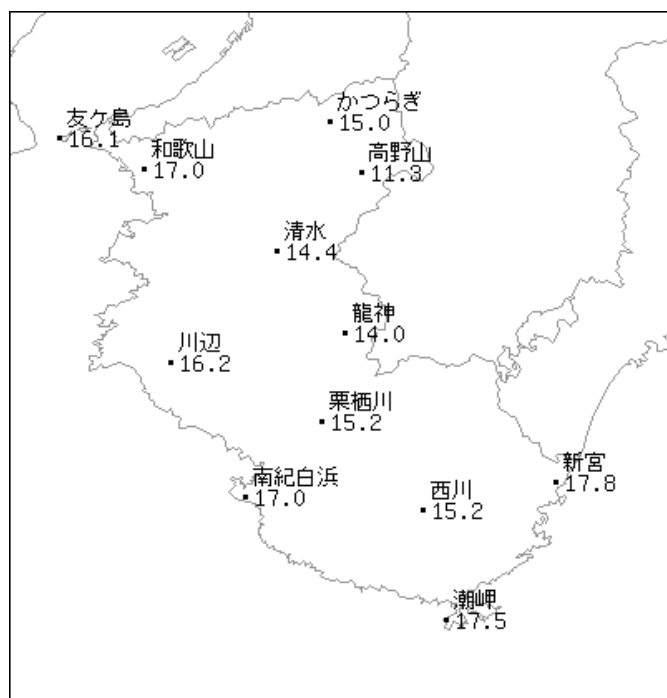


日置川

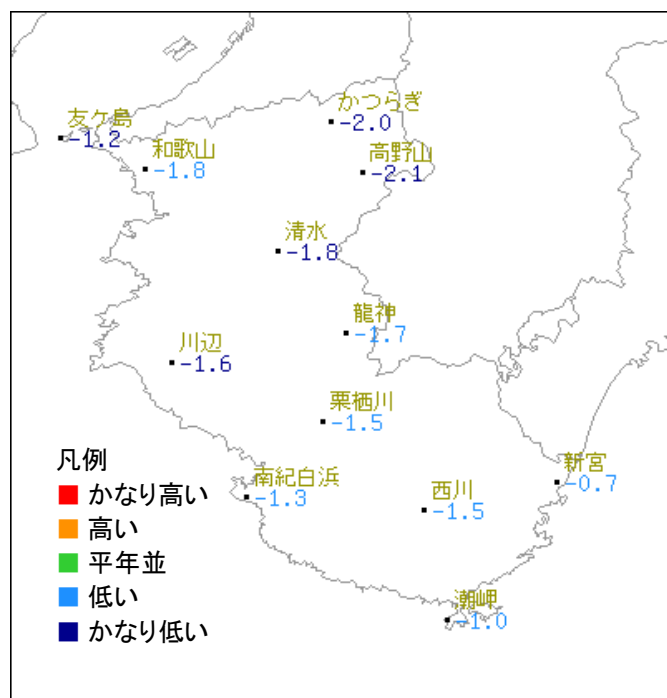


2022年 5月上旬

気温分布図（地域気象観測所）

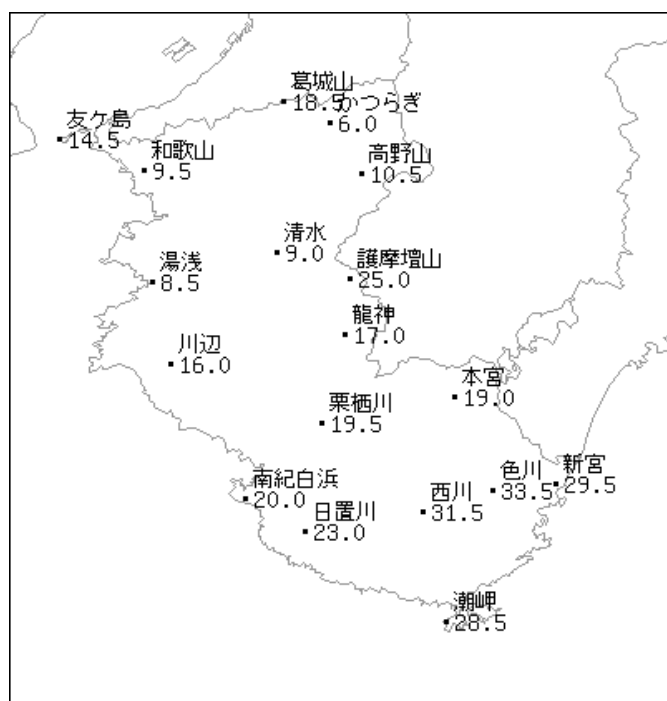


平均気温 (°C)

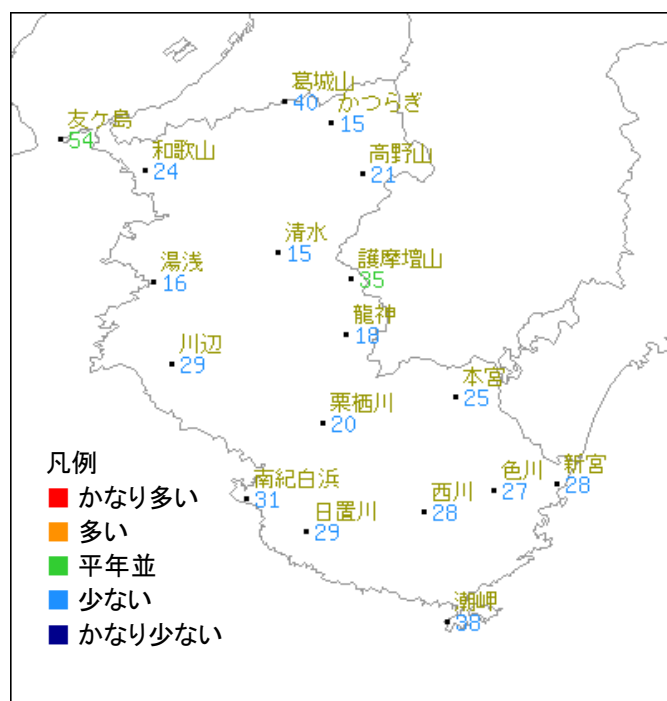


平均気温平年差 (°C)

降水量分布図（地域気象観測所・地域雨量観測所）



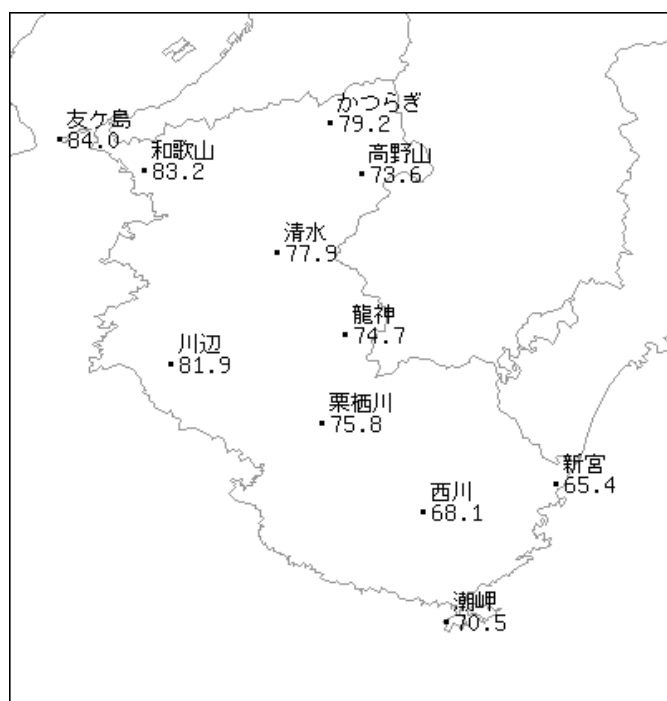
降水量 (mm)



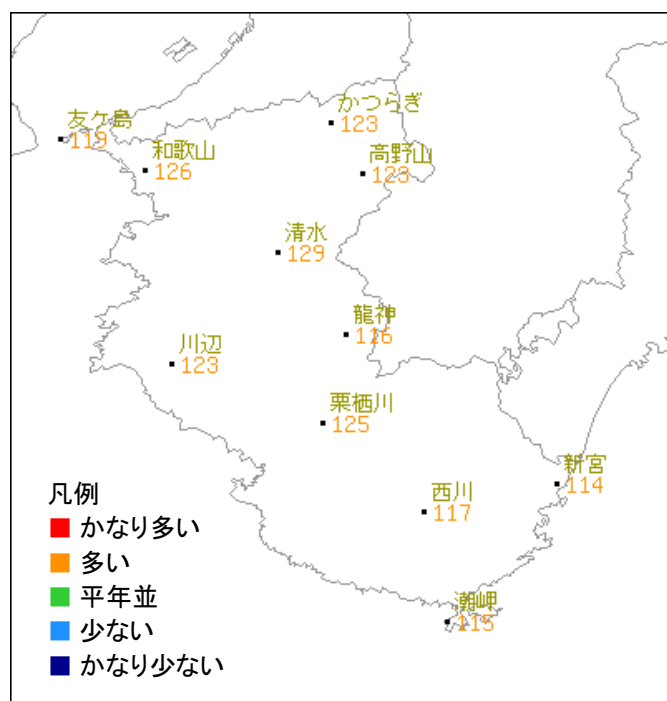
降水量平年比 (%)

2022年 5月上旬

日照時間分布図（地域気象観測所）



日照時間 (h)



日照時間平年比 (%)