

和歌山県農業気象速報

令和4年5月中旬

和歌山地方気象台

令和4年5月23日

2022年（令和4年）5月中旬 天気概況

この期間、本州の南海上に前線が停滞したため曇りや雨の日が多くなりました。このため気温は平年に比べて平年並みか低くなり、降水量は平年に比べてほとんどの地点で多くなり、かなり多くなった地点もありました。一方、日照時間はほとんどの地点で平年に比べてかなり少なくなりました。

	天気概況	昼（6～18時）	夜（18～翌日6時）
11日	湿った空気の影響を受ける	雨後曇時々晴	曇時々雨
12日	低気圧や前線の影響を受ける	雨	雨後時々曇
13日	低気圧や前線の影響を受ける	雨一時曇	雨後一時曇
14日	湿った空気の影響を受ける	曇後時々晴	曇時々晴
15日	湿った空気の影響を受ける	曇後一時雨	曇
16日	気圧の谷や湿った空気の影響を受ける	曇	曇
17日	湿った空気の影響を受ける	曇	曇一時晴
18日	高気圧に覆われる	晴	晴
19日	高気圧に覆われるが、夜は湿った空気の影響を受ける	晴後時々曇	曇
20日	気圧の谷や湿った空気の影響を受ける	曇	曇後一時雨

（各日の天気は、和歌山地方気象台における天気を示します。）

気象要素	今年	平年	平年差・平年比	階級
平均気温（℃）	19.0	19.5	-0.5	平年並
降水量（mm）	79.5	56.5	141 %	多い
日照時間（h）	33.0	67.3	49 %	かなり少ない

【和歌山地方気象台の地上気象観測による】

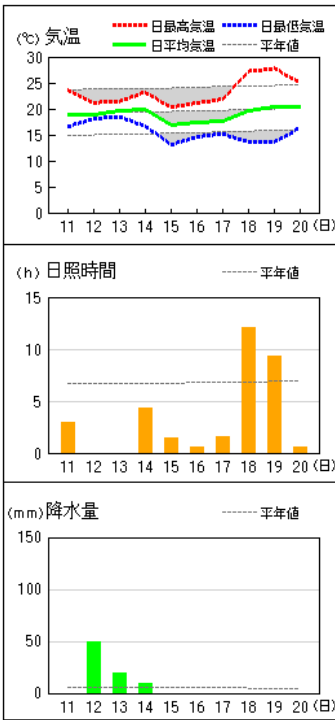
注）この資料のデータは、速報値のため後日修正することがあります。

※ 観測所配置図及び資料の解説は次の和歌山地方気象台のホームページの気象観測業務を参照願います。

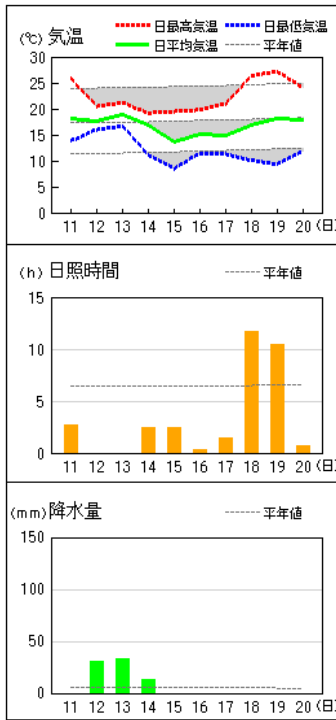
https://www.data.jma.go.jp/wakayama/kansoku/kansoku_gyoumu.html

アメダス 気象経過図：2022年05月11日-2022年05月20日

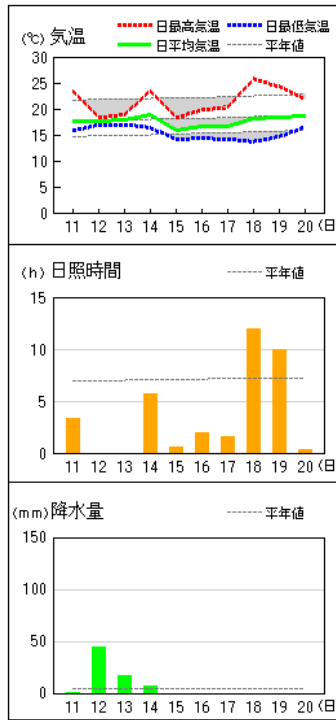
和歌山



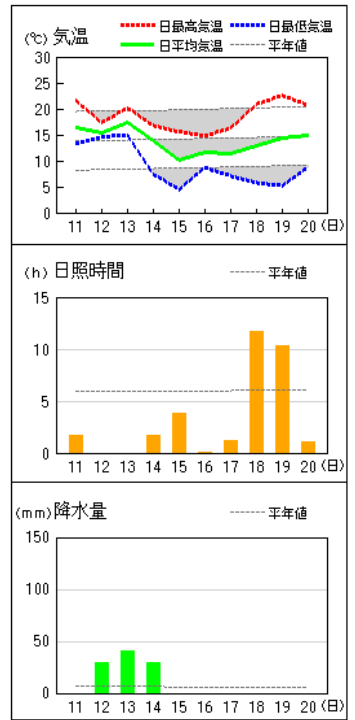
かつらぎ



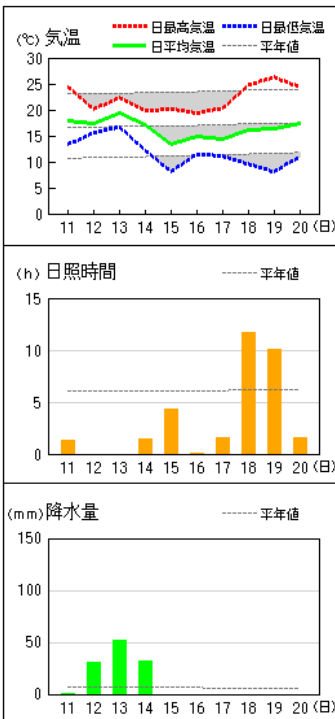
友ヶ島



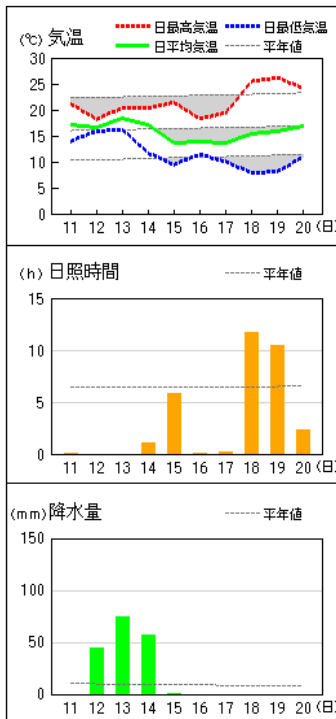
高野山



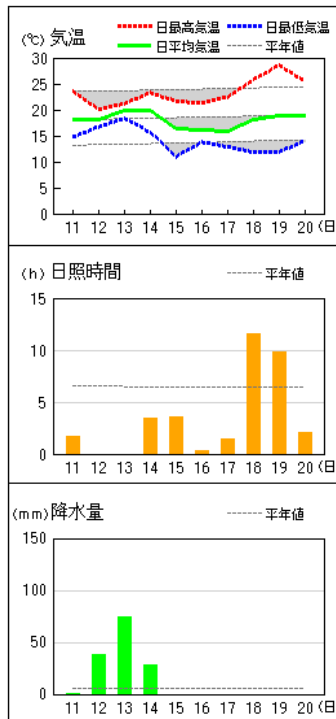
清水



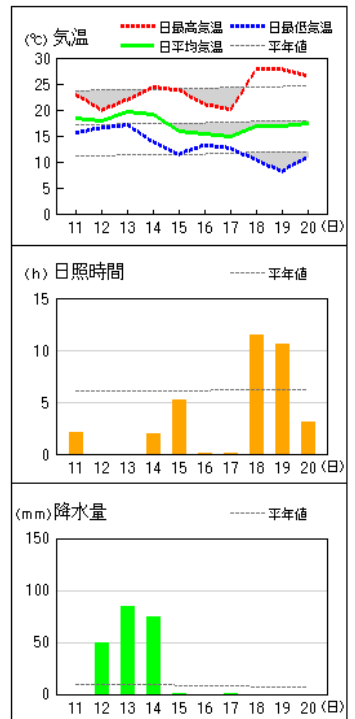
龍神



川辺

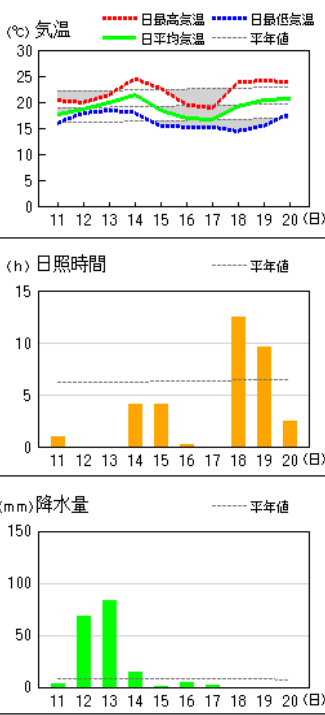


栗栖川

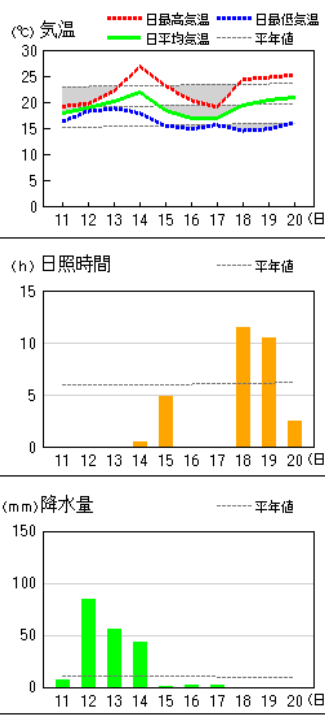


アメダス 気象経過図：2022年05月11日-2022年05月20日

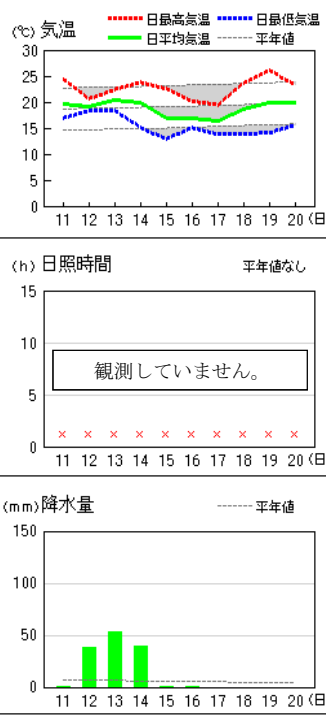
潮岬



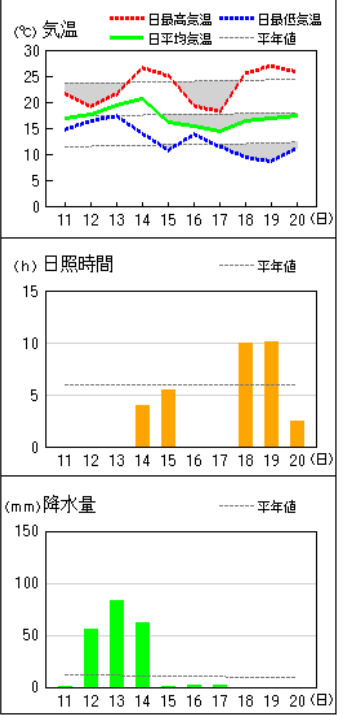
新宮



南紀白浜

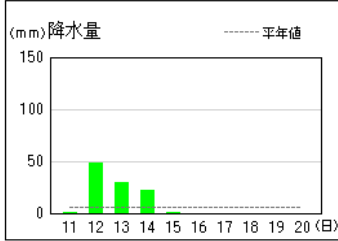


西川

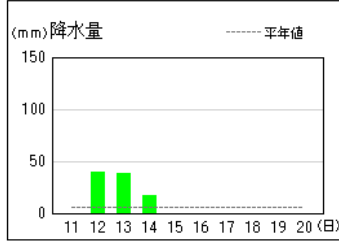


アメダス 気象経過図：2022年05月11日-2022年05月20日

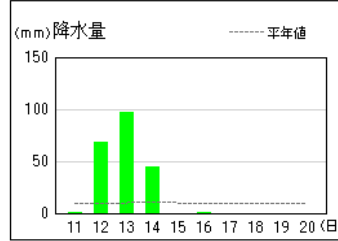
葛城山



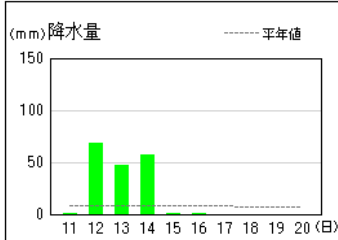
湯浅



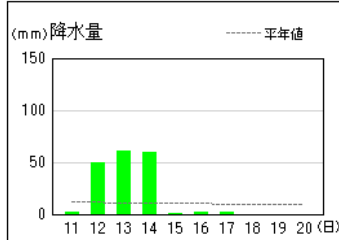
護摩壇山



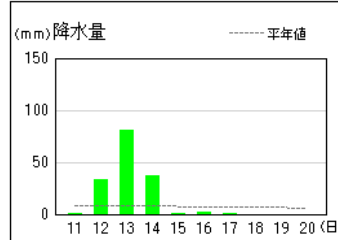
本宮



色川

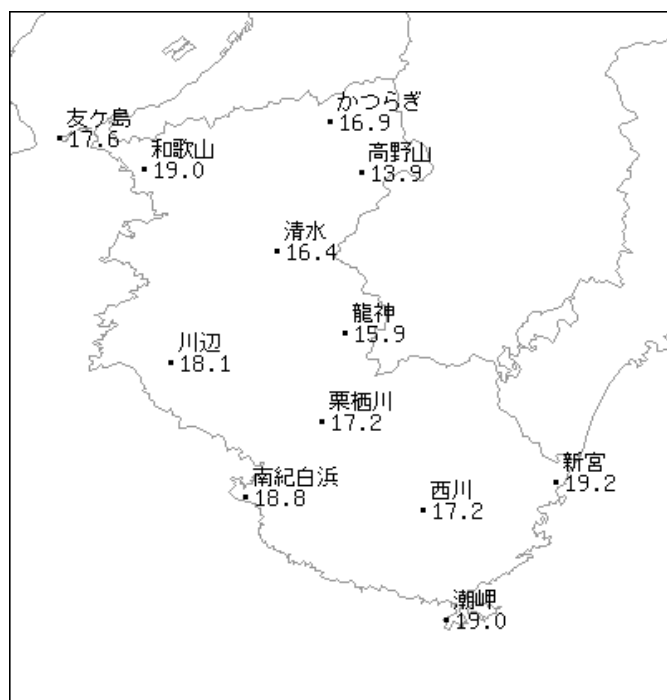


日置川

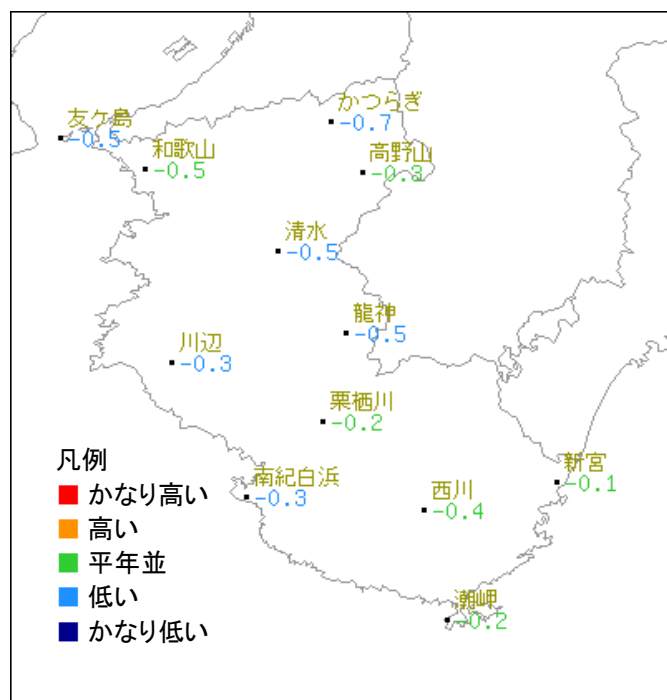


2022年 5月中旬

気温分布図（地域気象観測所）

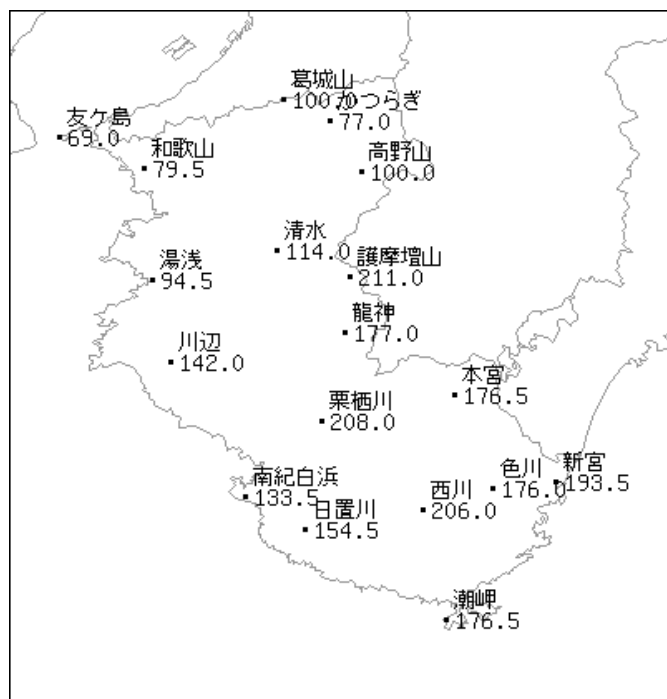


平均気温 (°C)

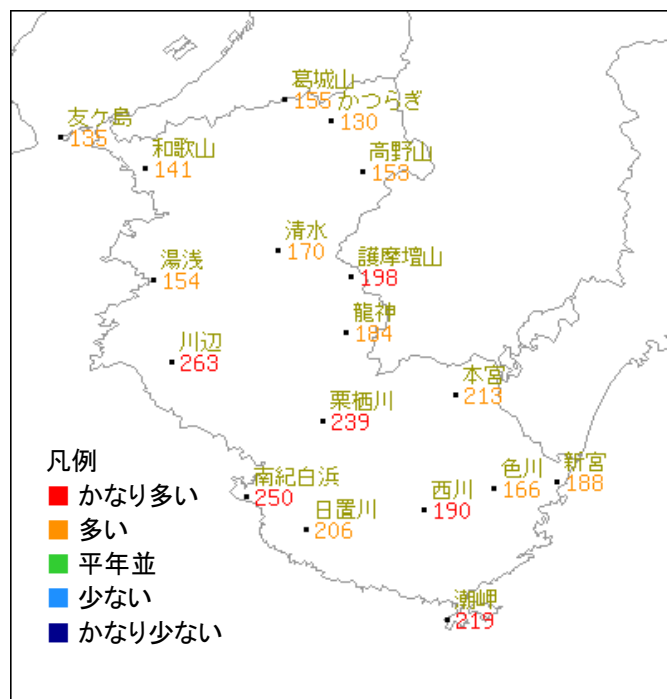


平均気温平年差 (°C)

降水量分布図（地域気象観測所・地域雨量観測所）



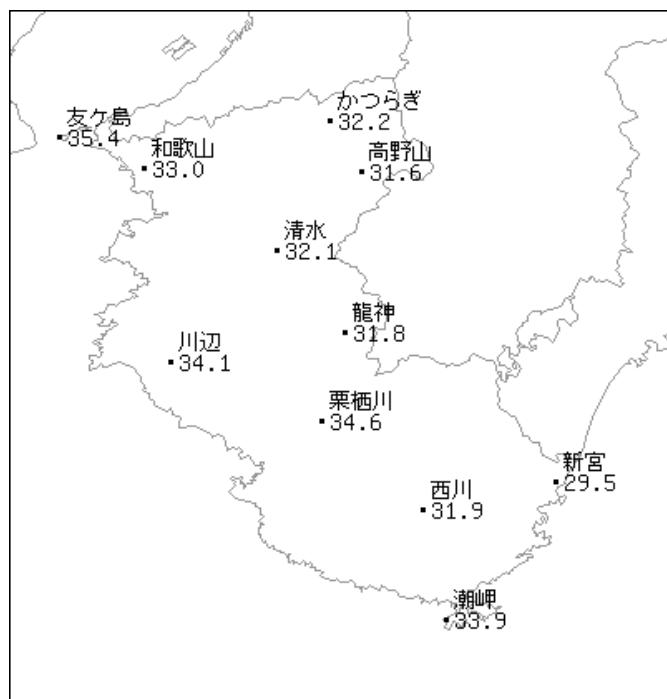
降水量 (mm)



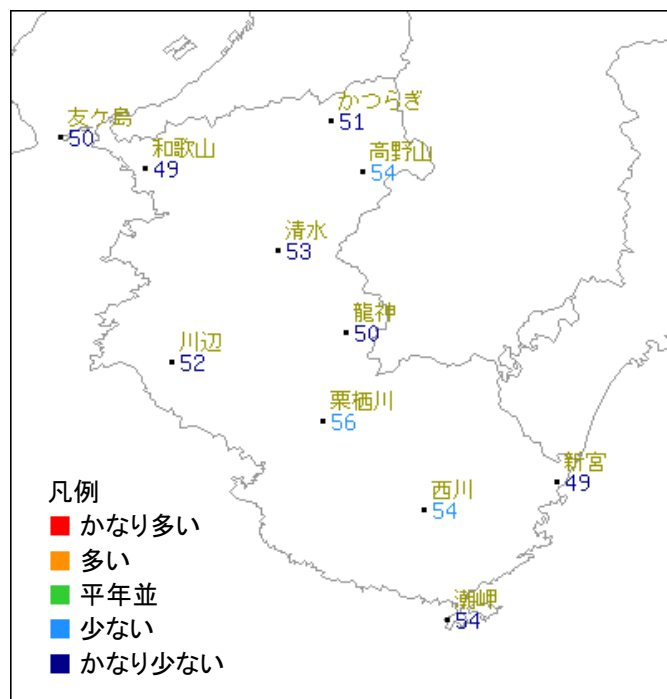
降水量平年比 (%)

2022年 5月中旬

日照時間分布図（地域気象観測所）



日照時間 (h)



日照時間平年比 (%)