

和歌山県農業気象速報

令和4年6月中旬

和歌山地方気象台

令和4年6月21日

2022年（令和4年）6月中旬 天気概況

この期間、日本の南海上に停滞する前線上を低気圧が東進したため曇りや雨の日が多くなりましたが、降水量は、ほとんどの地点で平年に比べて少なく、かなり少なくなったところがありました。なお、大阪管区気象台は、14日に「近畿地方は、平年より8日遅く梅雨入りしたとみられます。」と発表しました。

	天気概況	昼（6～18時）	夜（18～翌日6時）
11日	低気圧や前線の影響を受ける	雨時々曇	曇時々雨
12日	高気圧に覆われる	晴時々曇	曇
13日	低気圧や前線の影響を受ける	曇時々晴	曇後時々雨
14日	低気圧や前線の影響を受ける	雨一時曇	雨時々曇
15日	低気圧や前線の影響を受ける	曇時々雨	雨後曇一時晴
16日	前線や湿った空気の影響を受ける	曇	曇
17日	前線や湿った空気の影響を受ける	曇後一時晴	曇
18日	低気圧や前線の影響を受ける	曇時々雨	曇時々晴
19日	前線や湿った空気の影響を受ける	曇時々晴	曇
20日	前線や湿った空気の影響を受ける	曇	曇後時々雨

（各日の天気は、和歌山地方気象台における天気を示します。）

気象要素	今年	平年	平年差・平年比	階級
平均気温（℃）	22.9	23.2	-0.3	平年並
降水量（mm）	14.5	71.4	20%	少ない
日照時間（h）	37.2	52.2	71%	少ない

【和歌山地方気象台の地上気象観測による】

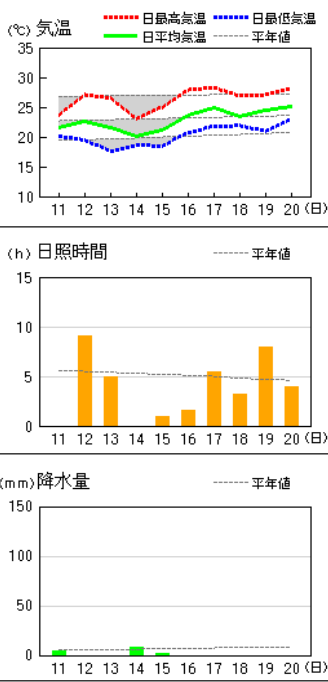
注）この資料のデータは、速報値のため後日修正することがあります。

※ 観測所配置図及び資料の解説は次の和歌山地方気象台のホームページの気象観測業務を参照願います。

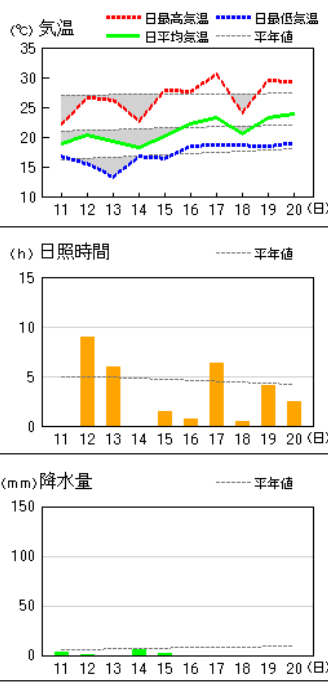
https://www.data.jma.go.jp/wakayama/kansoku/kansoku_gyoumu.html

アメダス 気象経過図：2022年06月11日-2022年06月20日

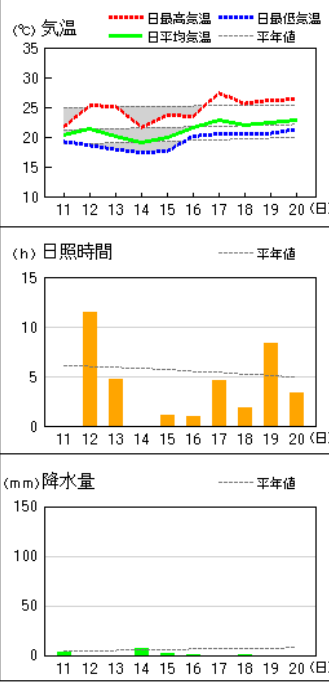
和歌山



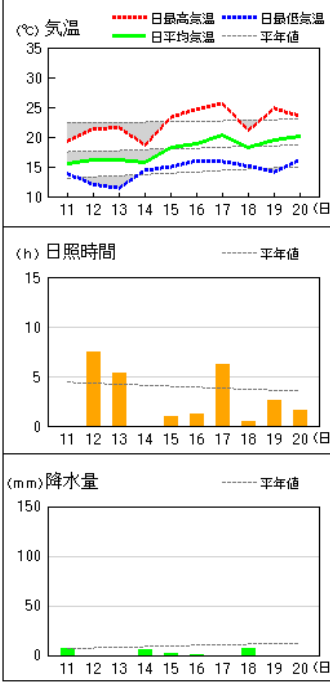
かつらぎ



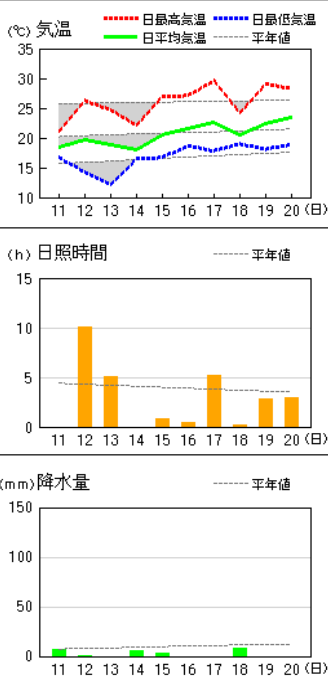
友ヶ島



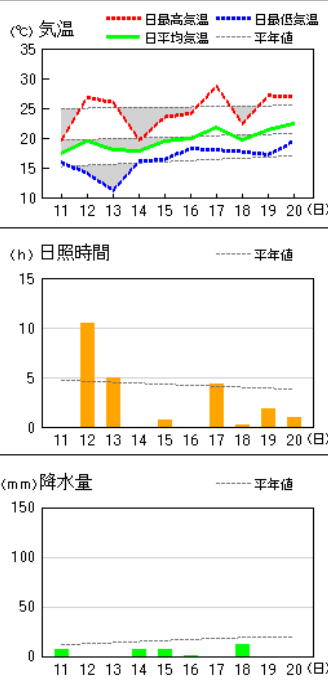
高野山



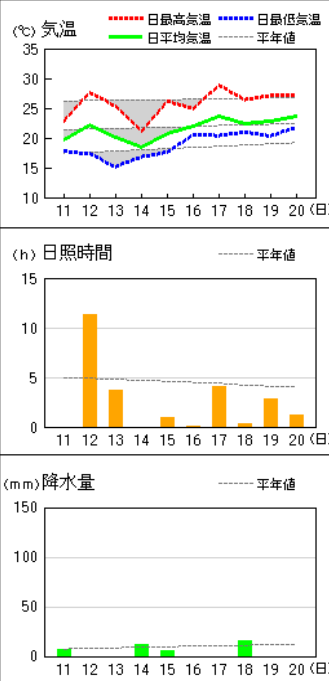
清水



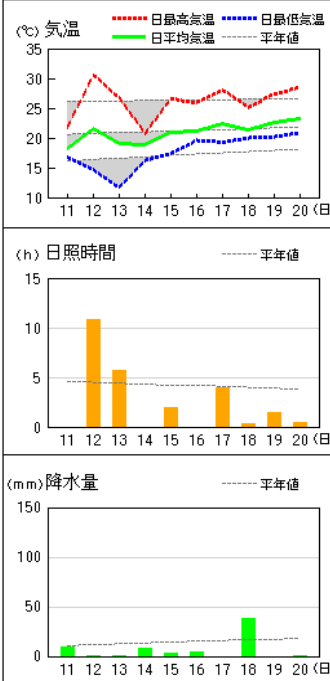
龍神



川辺

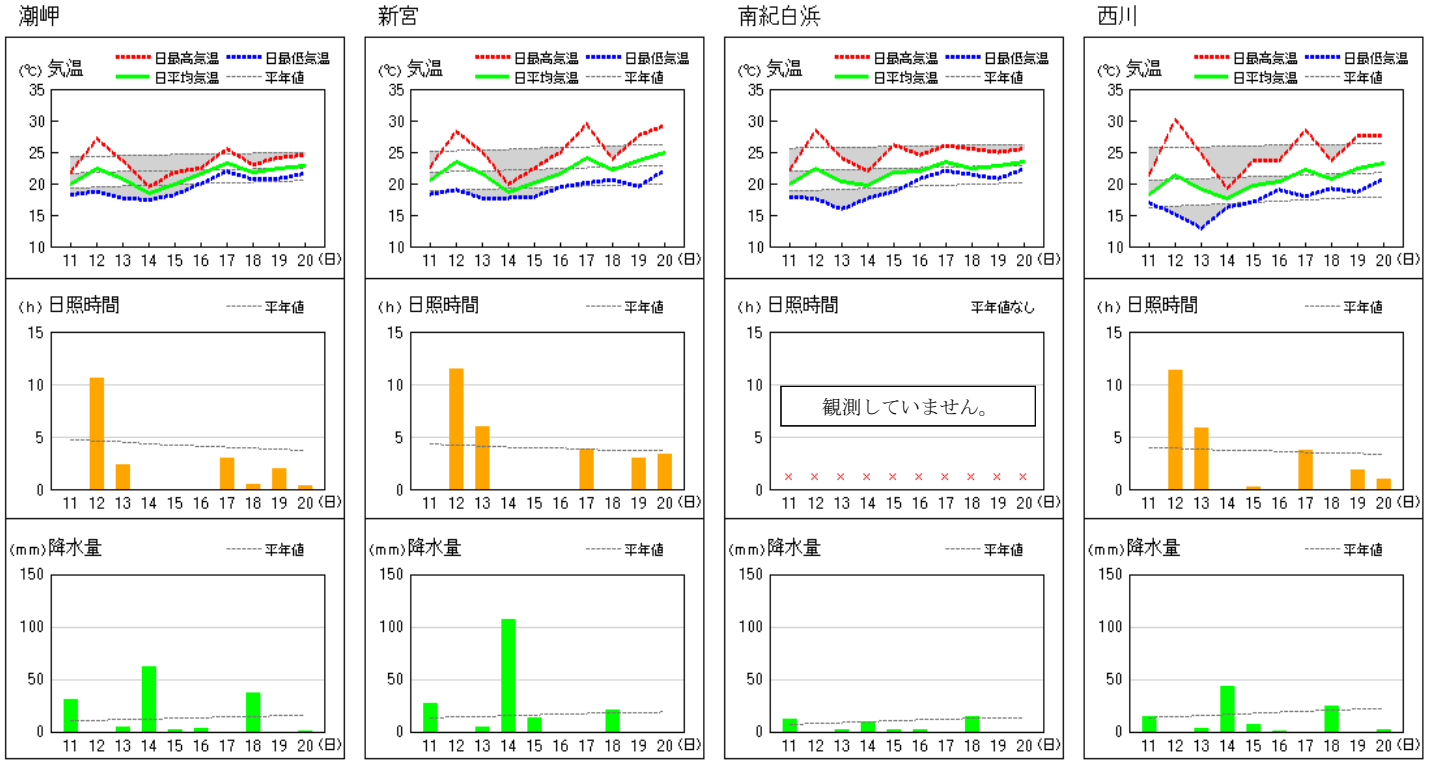


栗栖川

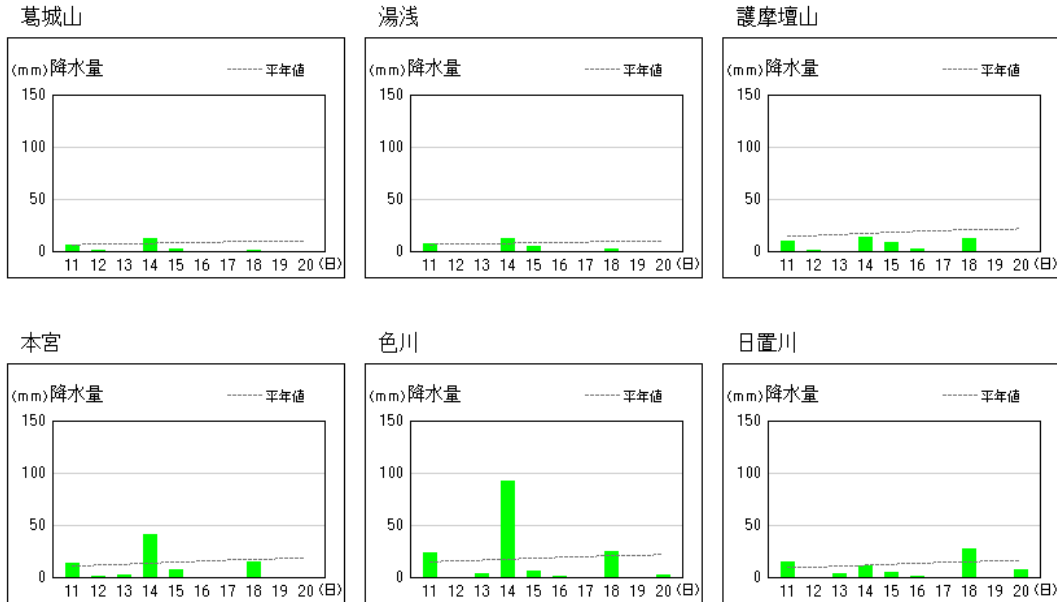


※ 2021年3月2日以降のアメダス(官署アメダスを除く)の日照時間は推計値です。

アメダス 気象経過図：2022年06月11日-2022年06月20日

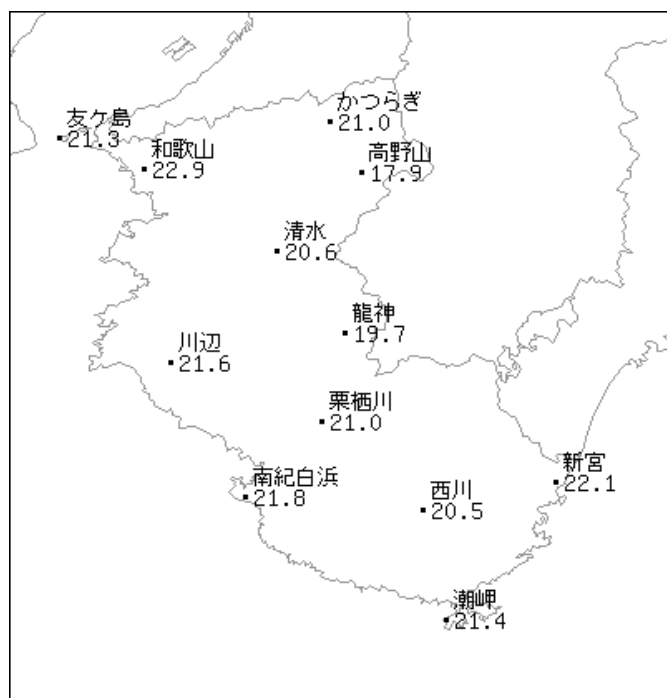


アメダス 気象経過図：2022年06月11日-2022年06月20日

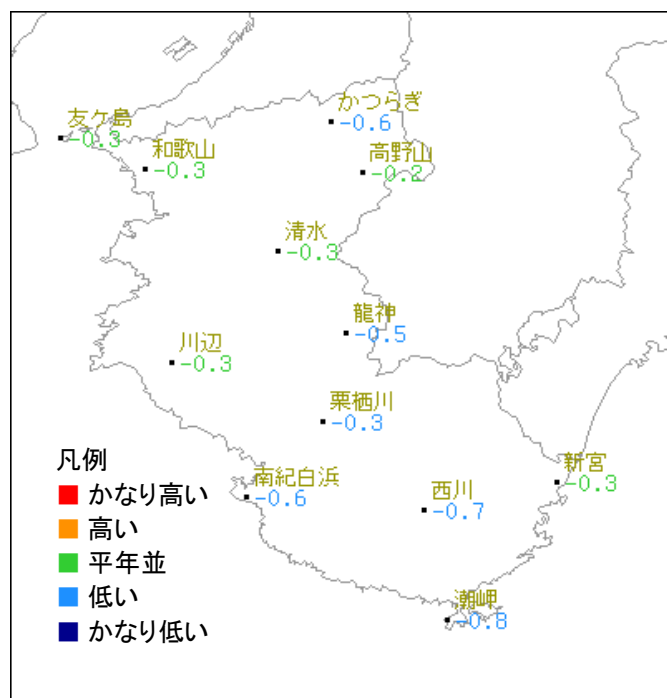


2022年 6月中旬

気温分布図（地域気象観測所）

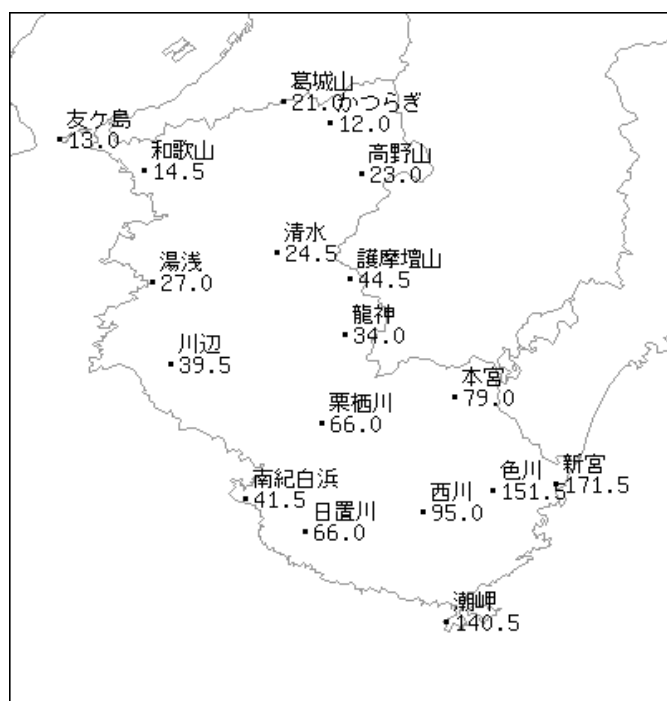


平均気温 (°C)

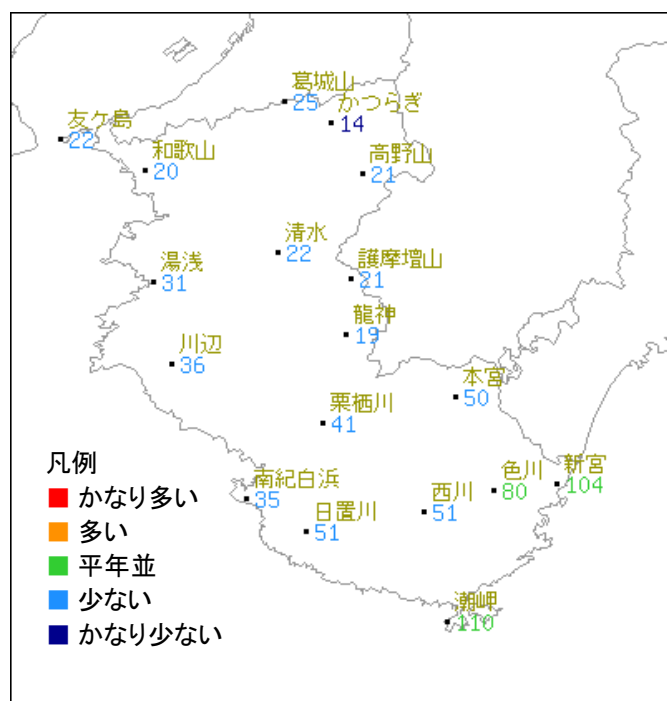


平均気温平年差 (°C)

降水量分布図（地域気象観測所・地域雨量観測所）



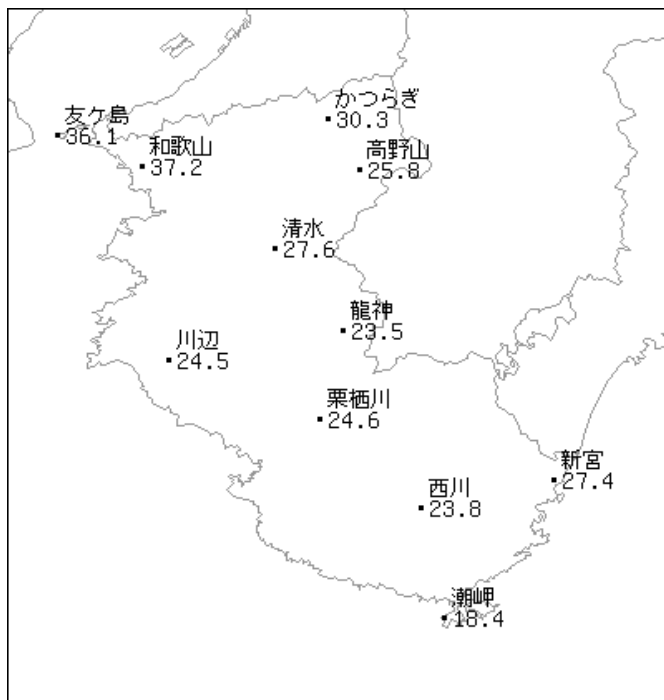
降水量 (mm)



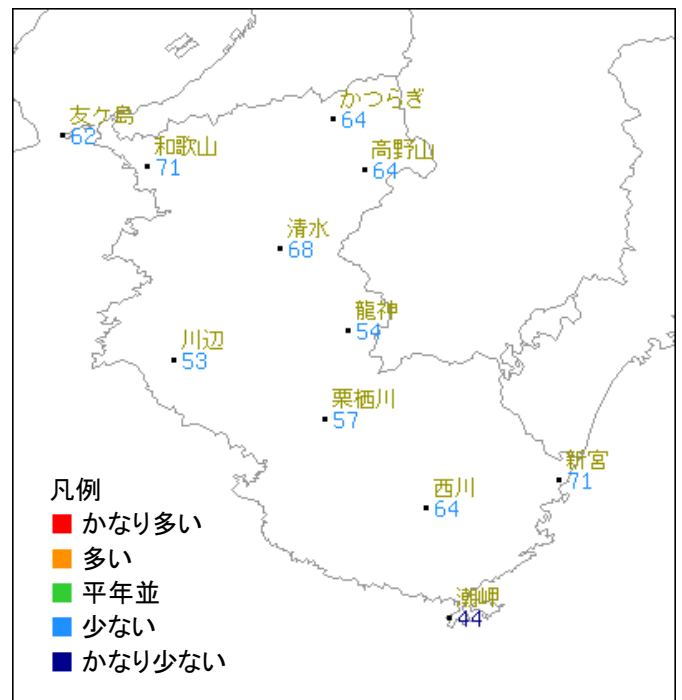
降水量平年比 (%)

2022年 6月中旬

日照時間分布図（地域気象観測所）



日照時間 (h)



日照時間平年比 (%)