

# 和歌山県農業気象速報

令和4年8月上旬

和歌山地方気象台

令和4年8月12日

## 2022年（令和4年）8月上旬 天気概況

この期間、高気圧に覆われて晴れた日が多くなりましたが、期間の半ばには前線や湿った空気の影  
響で大気の状態が不安定となり雷雨となった所がありました。このため、気温は平年に比べて全地点  
で高く、かなり高くなった地点もありました。日照時間は全地点で平年並か多くなりましたが、降水  
量は平年に比べてかなり少なくなった地点がありました。

|     | 天 気 概 況                                  | 昼（6～18時）        | 夜（18～翌日6時）       |
|-----|--|-----------------|------------------|
| 1日  | 高気圧に覆われる                                 | 晴               | 晴時々曇             |
| 2日  | 高気圧に覆われる                                 | 晴               | 晴時々曇             |
| 3日  | 高気圧に覆われる                                 | 晴               | 曇時々晴一時雨          |
| 4日  | 日中は高気圧に覆われるが、夜は前線や湿った空気の影<br>響を受ける       | 曇一時雨後晴          | 曇時々雨一時晴、<br>雷を伴う |
| 5日  | 未明は前線や湿った空気の影<br>響を受けるが、その後<br>は高気圧に覆われる | 晴後曇一時雨、雷<br>を伴う | 晴後時々曇            |
| 6日  | 午前中は湿った空気の影<br>響を受けるが、午後は高気<br>圧に覆われる    | 曇一時雨後晴、雷<br>を伴う | 晴後時々曇            |
| 7日  | 高気圧に覆われる                                 | 晴、雷を伴う          | 晴時々曇             |
| 8日  | 高気圧に覆われる                                 | 晴後時々曇           | 晴時々曇             |
| 9日  | 高気圧に覆われる                                 | 晴               | 曇時々晴             |
| 10日 | 高気圧に覆われる                                 | 晴一時曇            | 曇                |

（各日の天気は、和歌山地方气象台における天気を示します。）

| 気 象 要 素   | 今 年   | 平 年  | 平年差・平年比 | 階 級   |
|-----------|-------|------|---------|-------|
| 平均気温（℃）   | 30.1  | 28.8 | 1.3     | かなり高い |
| 降 水 量（mm） | 9.0   | 38.8 | 23 %    | 平年並   |
| 日照時間（h）   | 103.1 | 84.2 | 122 %   | 多い    |

【和歌山地方气象台の地上気象観測による】

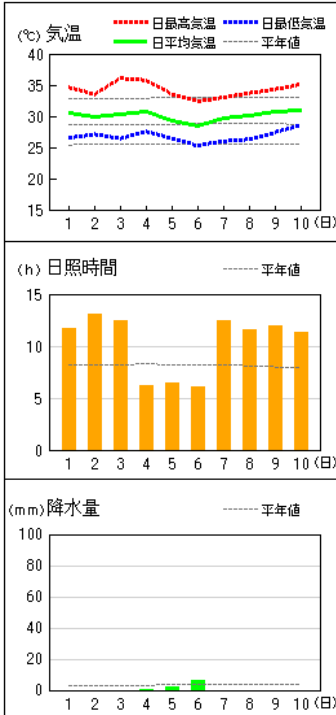
注）この資料のデータは、速報値のため後日修正することがあります。

※ 観測所配置図及び資料の解説は次の和歌山地方气象台のホームページの気象観測業務を参照願います。

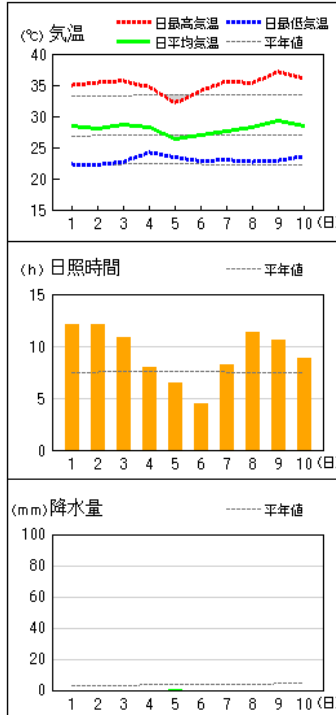
[https://www.data.jma.go.jp/wakayama/kansoku/kansoku\\_gyoumu.html](https://www.data.jma.go.jp/wakayama/kansoku/kansoku_gyoumu.html)

アメダス 気象経過図：2022年08月01日-2022年08月10日

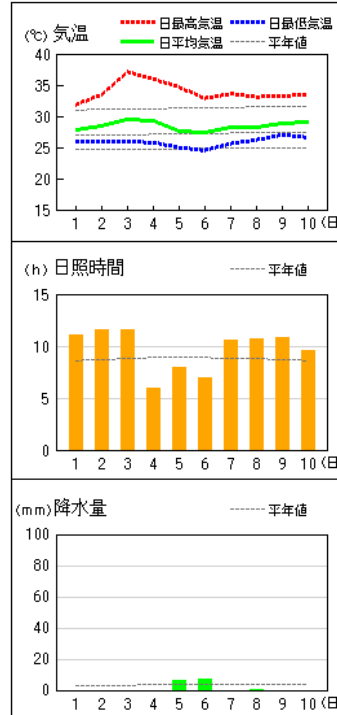
和歌山



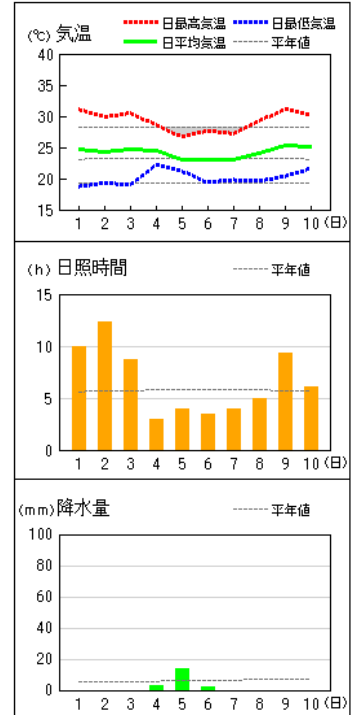
かつらぎ



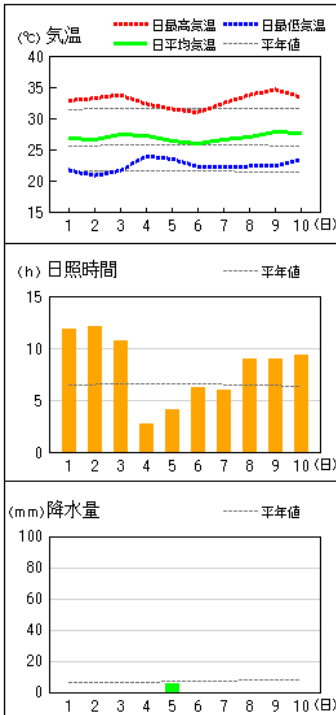
友ヶ島



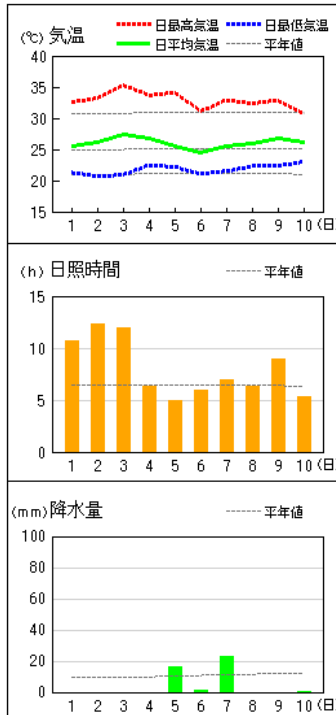
高野山



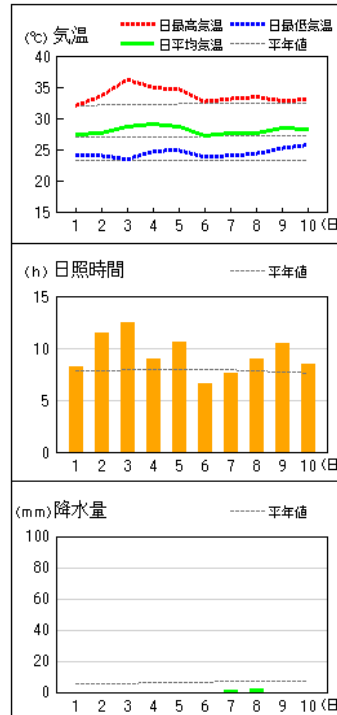
清水



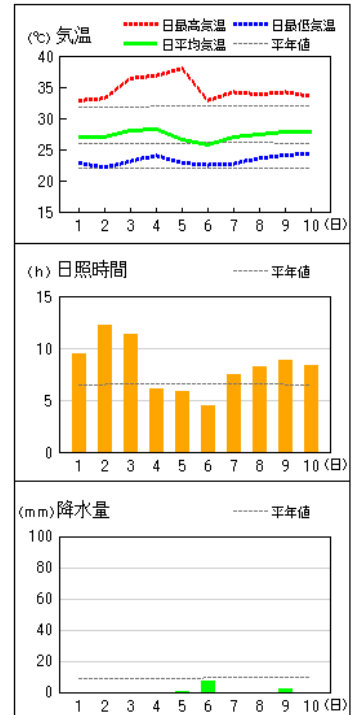
龍神



川辺

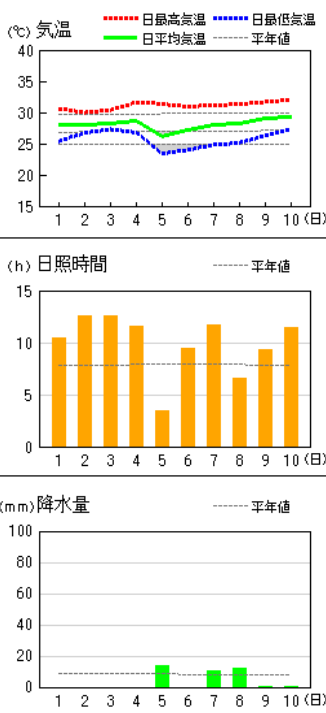


栗栖川

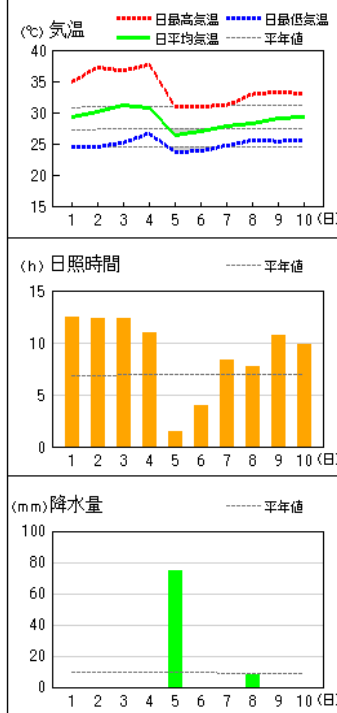


アメダス 気象経過図：2022年08月01日-2022年08月10日

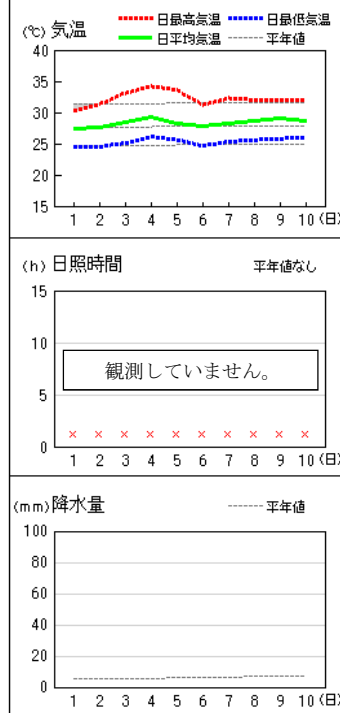
潮岬



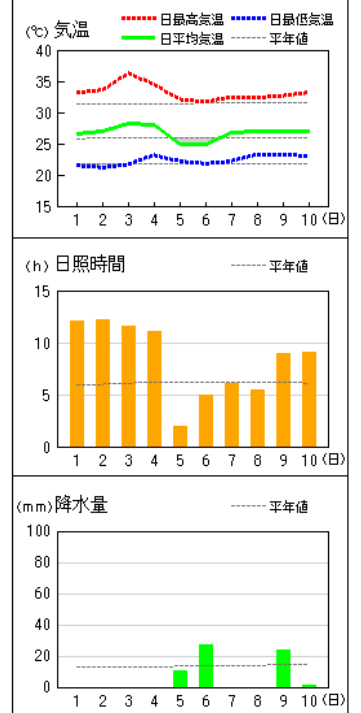
新宮



南紀白浜

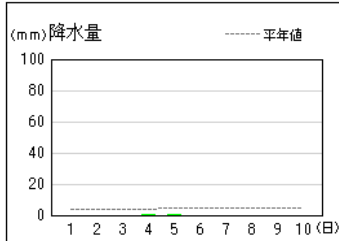


西川

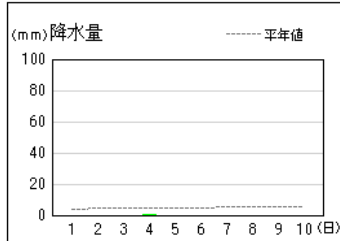


アメダス 気象経過図：2022年08月01日-2022年08月10日

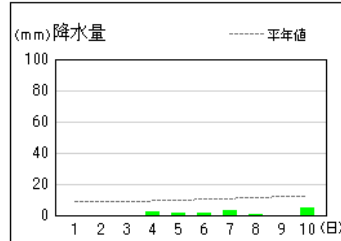
葛城山



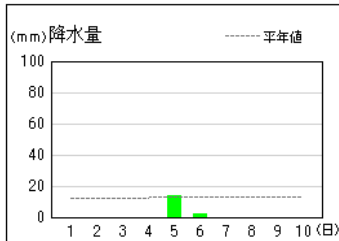
湯浅



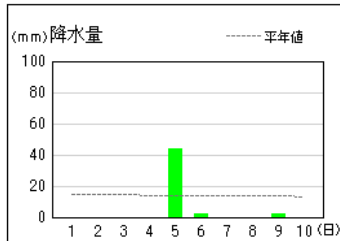
護摩壇山



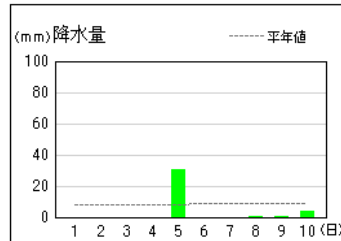
本宮



色川

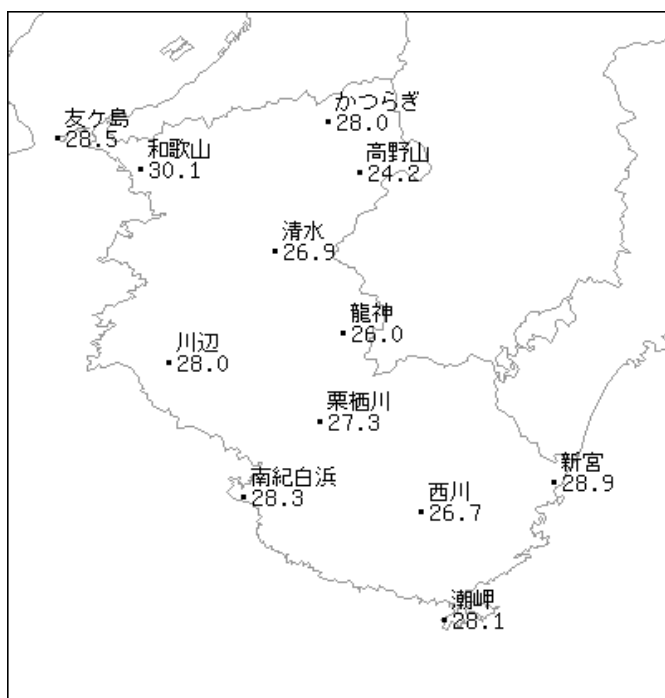


日置川

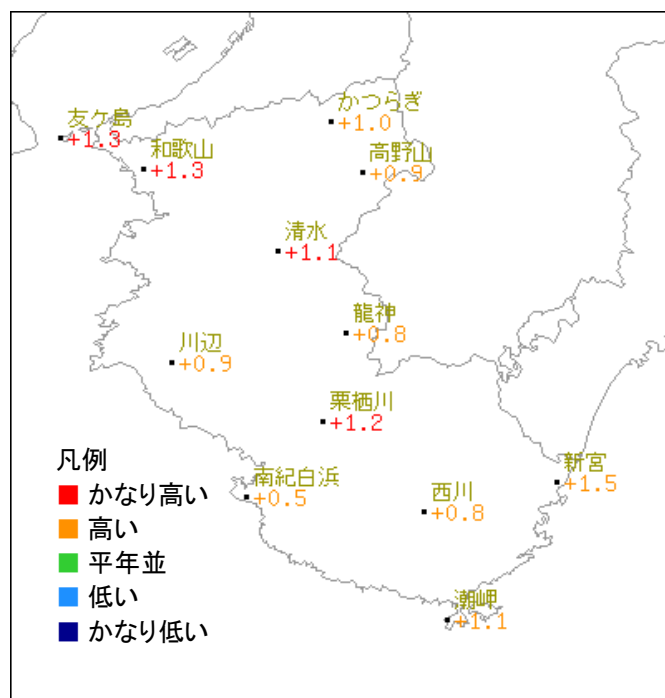


2022年 8月上旬

気温分布図（地域気象観測所）

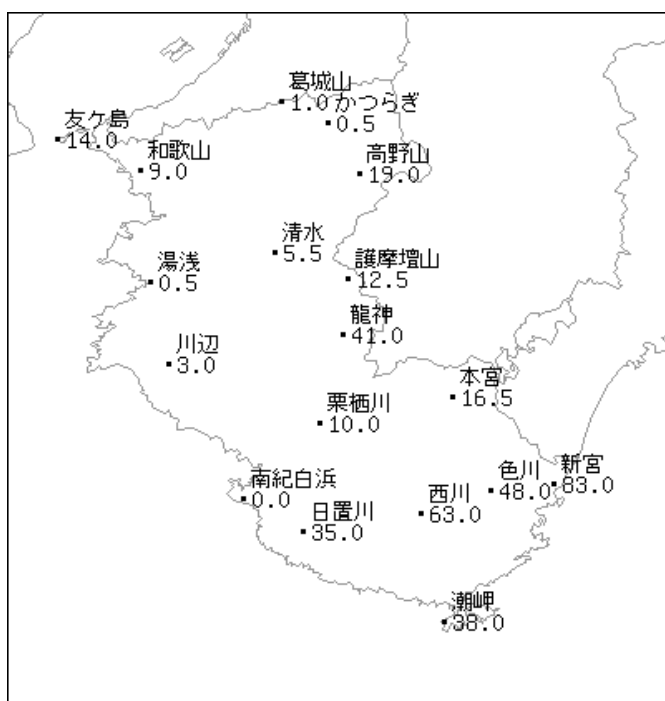


平均気温 (°C)

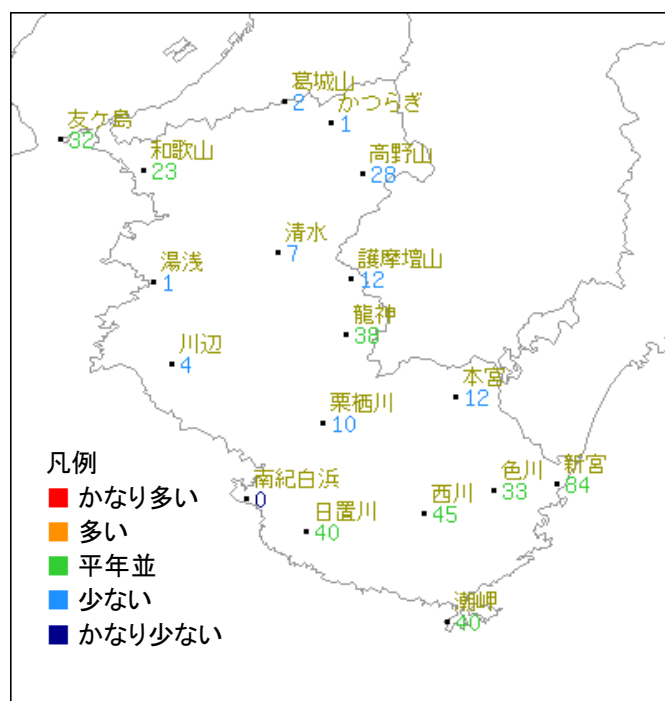


平均気温平年差 (°C)

降水量分布図（地域気象観測所・地域雨量観測所）



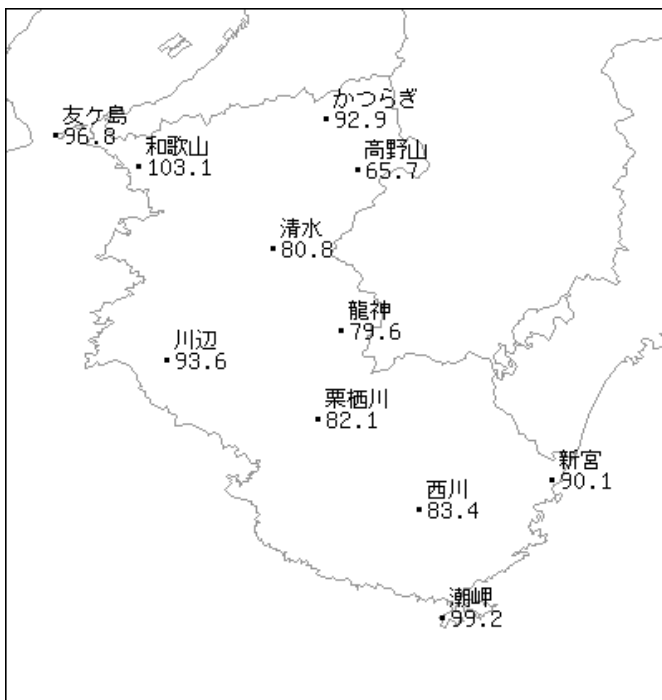
降水量 (mm)



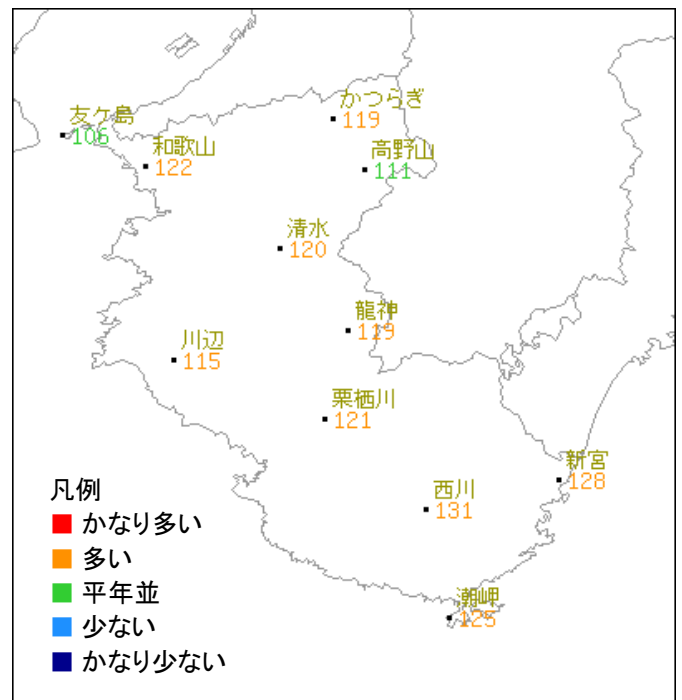
降水量平年比 (%)

2022年 8月上旬

日照時間分布図（地域気象観測所）



日照時間 (h)



日照時間平年比 (%)