

和歌山県農業気象速報

令和4年8月中旬

和歌山地方気象台

令和4年8月22日

2022年（令和4年）8月中旬 天気概況

この期間、高気圧に覆われて晴れた日もありましたが、日本海に前線が停滞したため、前線に向かって南から暖かく湿った空気が流れ込みやすくなり曇りや雨の日が多くなりました。このため、気温はほとんどの地点で平年に比べて高くなりましたが、日照時間はほとんどの地点で平年に比べて少なくなり、かなり少なくなった地点もありました。降水量は山地の地点では多くなり、龍神と本宮ではかなり多くなりました。

	天 気 概 況	昼（6～18時）	夜（18～翌日6時）
11日	高気圧に覆われる	晴一時曇	曇時々晴一時雨
12日	湿った空気や台風第8号の影響を受ける	曇時々雨、雷を伴う	曇時々晴、雷を伴う
13日	高気圧に覆われる	晴後時々曇	曇
14日	湿った空気の影響を受ける	曇時々晴一時雨、雷を伴う	曇時々晴
15日	高気圧に覆われる	晴時々曇	曇一時晴
16日	湿った空気の影響を受ける	曇時々晴一時雨	曇一時雨、雷を伴う
17日	湿った空気の影響を受ける	曇一時雨、雷を伴う	曇時々雨、雷を伴う
18日	前線や湿った空気の影響を受ける	雨時々曇後晴	晴後時々曇
19日	高気圧に覆われる	晴	曇
20日	湿った空気の影響を受ける	曇	雨時々曇、雷を伴う

（各日の天気は、和歌山地方気象台における天気を示します。）

気 象 要 素	今 年	平 年	平年差・平年比	階 級
平均気温（℃）	29.6	28.7	0.9	高い
降 水 量（mm）	13.0	29.5	44 %	平年並
日照時間（h）	58.8	75.7	78 %	少ない

【和歌山地方気象台の地上気象観測による】

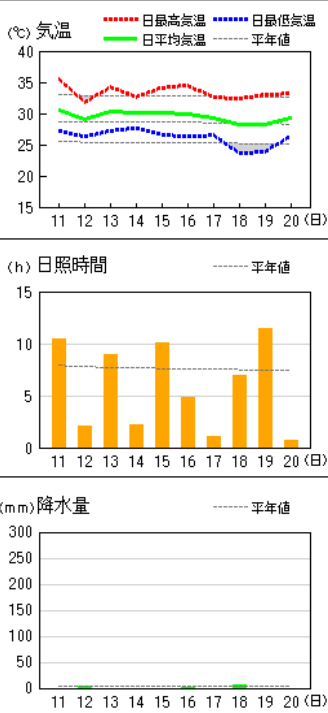
注）この資料のデータは、速報値のため後日修正することがあります。

※ 観測所配置図及び資料の解説は次の和歌山地方気象台のホームページの気象観測業務を参照願います。

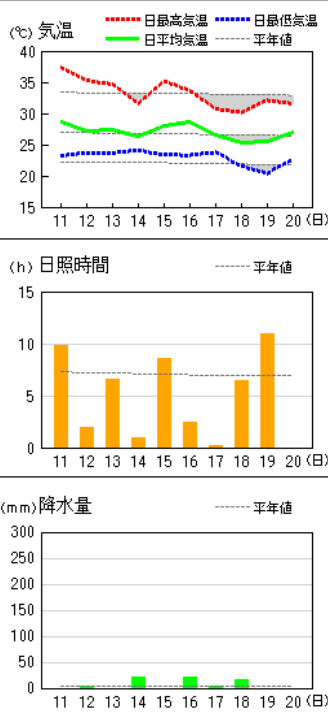
https://www.data.jma.go.jp/wakayama/kansoku/kansoku_gyoumu.html

アメダス 気象経過図：2022年08月11日-2022年08月20日

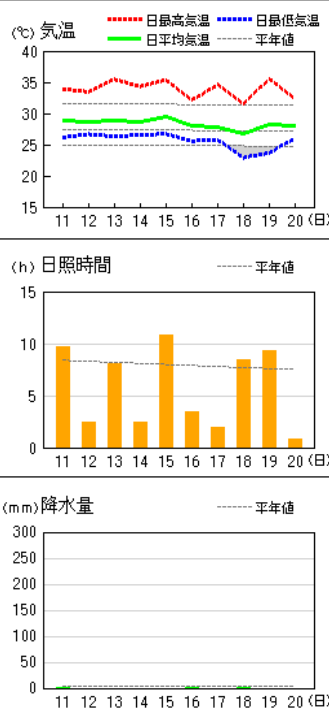
和歌山



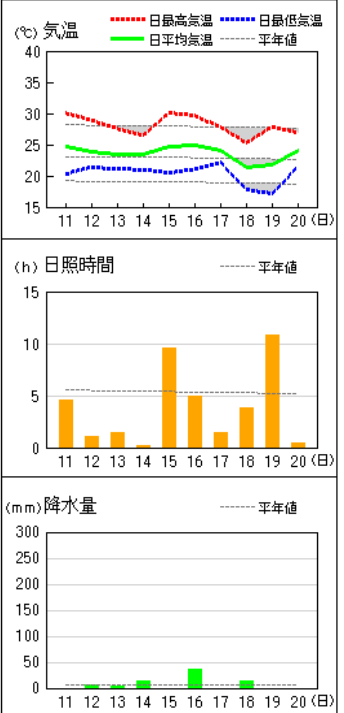
かつらぎ



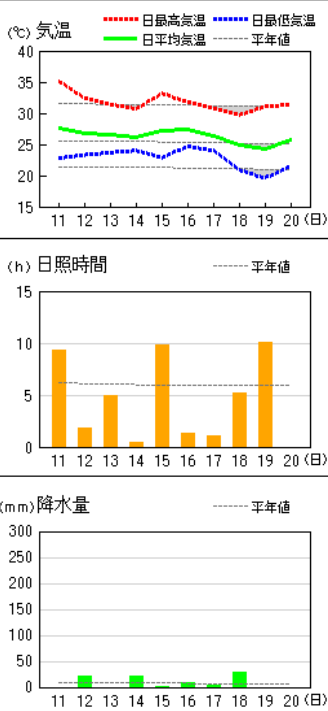
友ヶ島



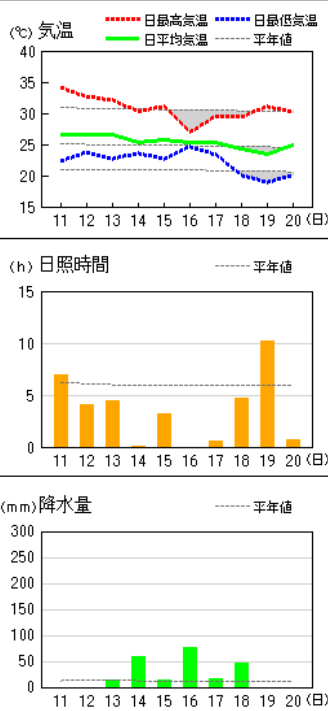
高野山



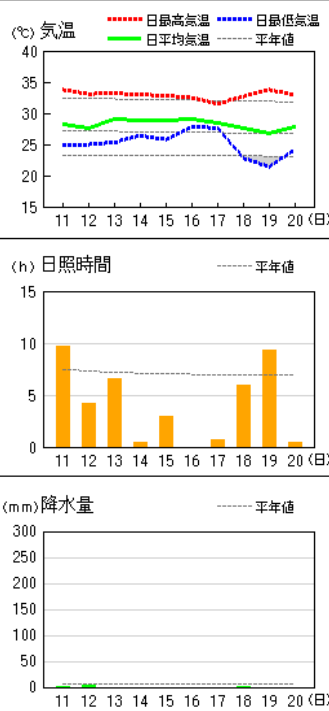
清水



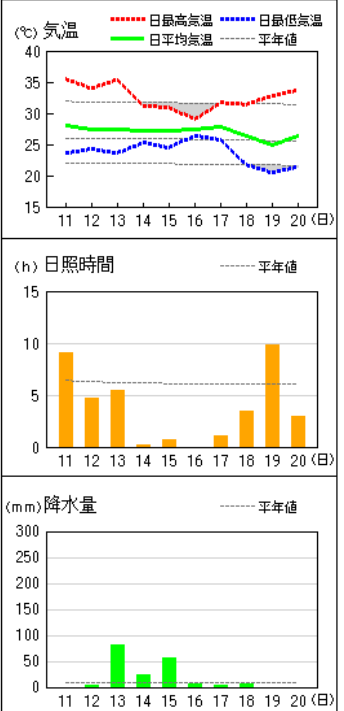
龍神



川辺

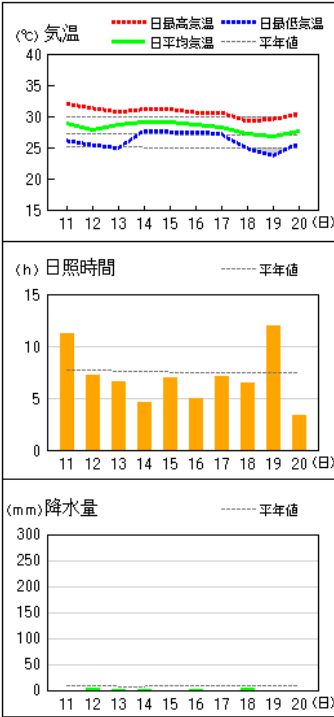


栗栖川

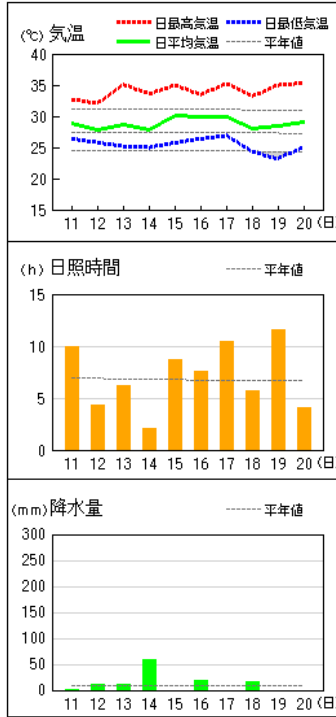


アメダス 気象経過図：2022年08月11日-2022年08月20日

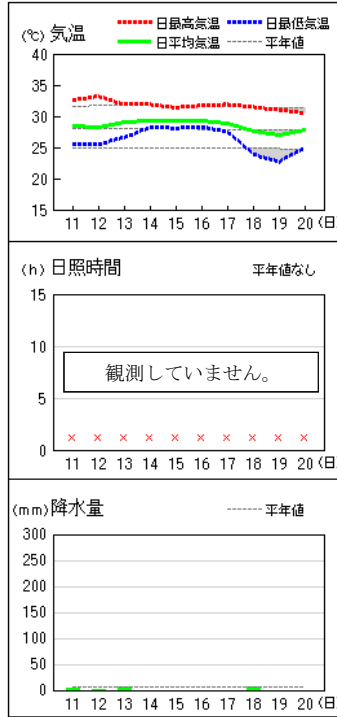
潮岬



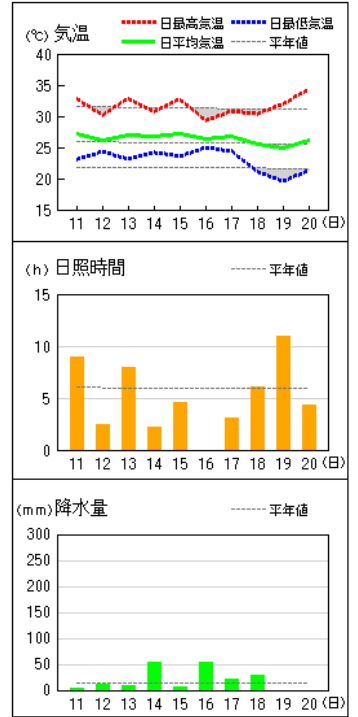
新宮



南紀白浜

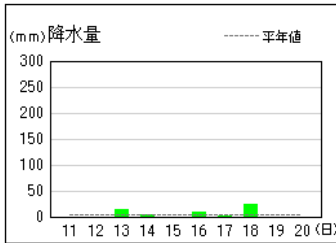


西川

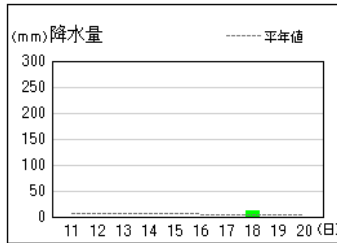


アメダス 気象経過図：2022年08月11日-2022年08月20日

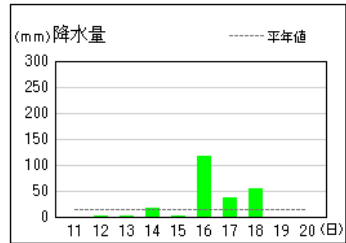
葛城山



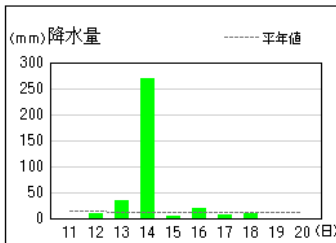
湯浅



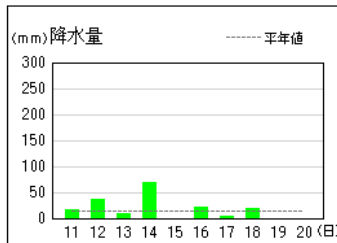
護摩壇山



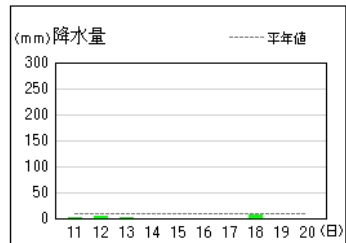
本宮



色川

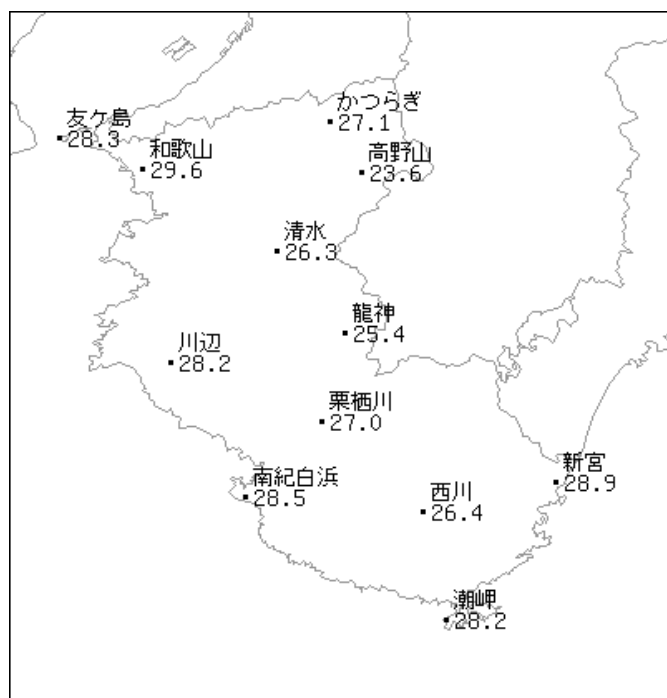


日置川

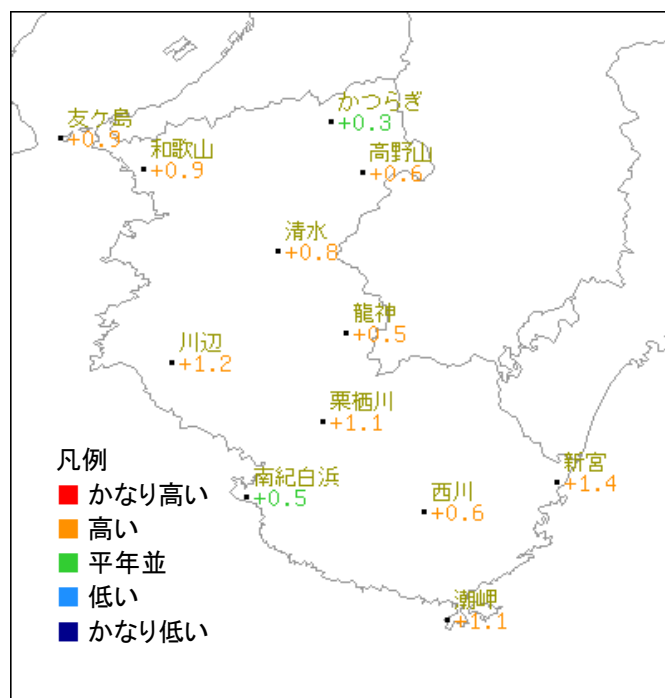


2022年 8月中旬

気温分布図（地域気象観測所）

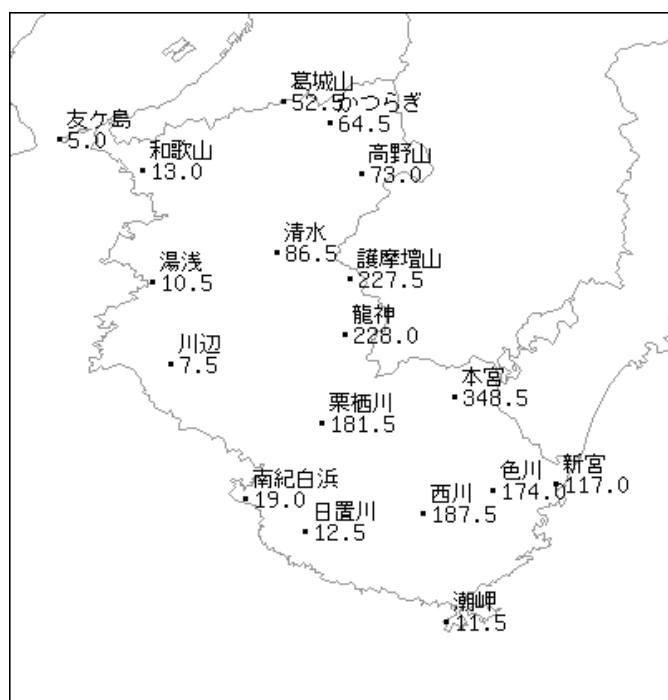


平均気温 (°C)

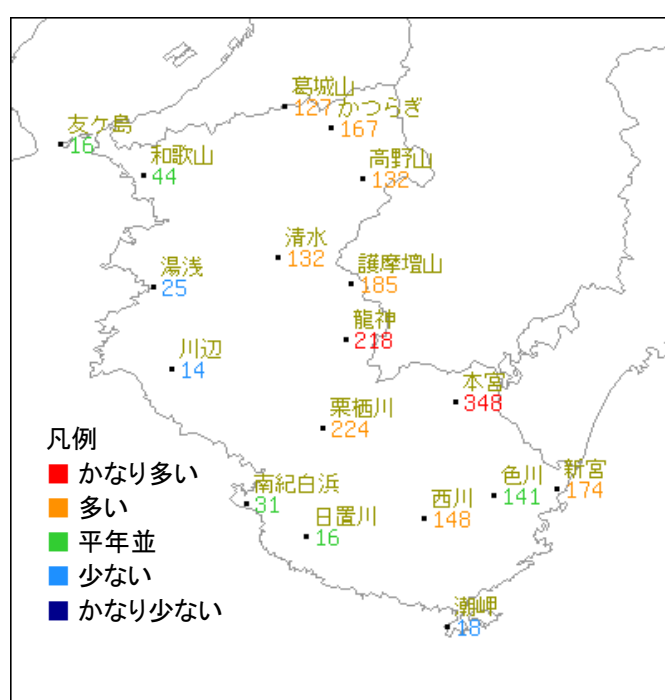


平均気温平年差 (°C)

降水量分布図（地域気象観測所・地域雨量観測所）



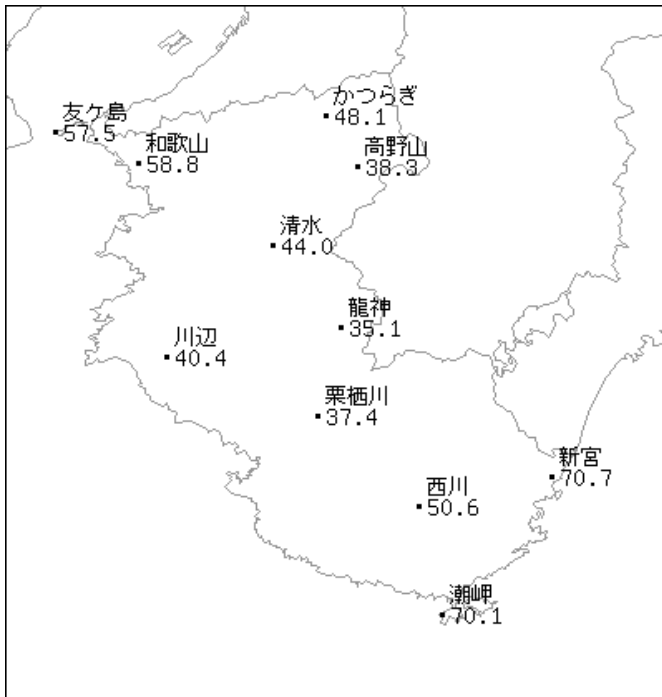
降水量 (mm)



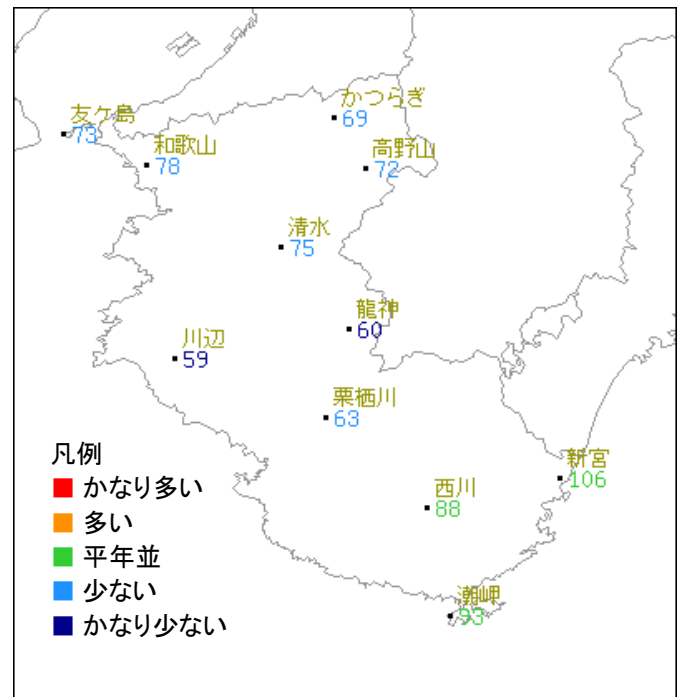
降水量平年比 (%)

2022年 8月中旬

日照時間分布図（地域気象観測所）



日照時間 (h)



日照時間平年比 (%)