

和歌山県農業気象速報

令和4年8月下旬

和歌山地方気象台

令和4年9月1日

2022年（令和4年）8月下旬 天気概況

この期間、西日本を低気圧が通過した日が多くなったため湿った空気が流れ込みやすくなり曇りや雨の日が多くなりましたが、降水量はほとんどの地点で平年並か平年に比べて少なくなりました。気温はほとんどの地点で平年に比べて高くなりました。一方、日照時間はほとんどの地点で平年並か平年に比べて少なくなりました。

	天気概況	昼（6～18時）	夜（18～翌日6時）
21日	低気圧や湿った空気の影響を受ける	雨時々曇後晴、雷を伴う	曇一時雨後晴
22日	低気圧や湿った空気の影響を受ける	曇後晴時々雨	曇時々晴
23日	高気圧に覆われる	曇時々晴	曇時々晴
24日	低気圧や湿った空気の影響を受ける	曇後一時雨	曇一時晴後一時雨
25日	湿った空気の影響を受ける	曇一時雨、雷を伴う	曇時々晴
26日	湿った空気の影響を受ける	曇後一時晴	晴後曇時々雨
27日	湿った空気の影響を受ける	曇後一時晴	曇時々晴
28日	湿った空気の影響を受ける	曇一時晴	晴時々曇
29日	高気圧に覆われる	晴後一時曇	曇時々晴
30日	湿った空気の影響を受ける	雨後曇時々晴、雷を伴う	曇一時雨後一時晴
31日	高気圧に覆われるが、夜は湿った空気の影響を受ける	晴後一時曇	曇時々晴後雨、雷を伴う

（各日の天気は、和歌山地方気象台における天気を示します。）

気象要素	今年	平年	平年差・平年比	階級
平均気温（℃）	28.2	27.9	0.3	平年並
降水量（mm）	66.0	33.6	196 %	多い
日照時間（h）	57.8	80.1	72 %	少ない

【和歌山地方気象台の地上気象観測による】

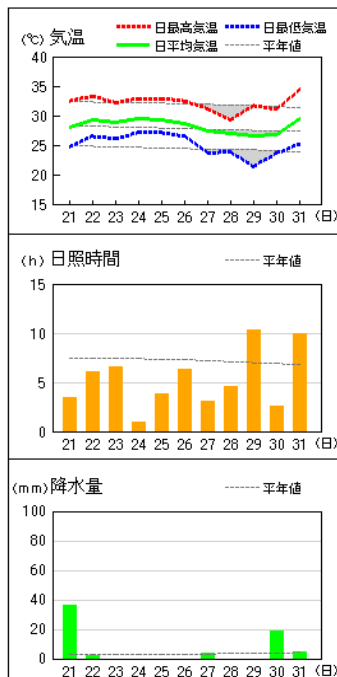
注）この資料のデータは、速報値のため後日修正することがあります。

※ 観測所配置図及び資料の解説は次の和歌山地方気象台のホームページの気象観測業務を参照願います。

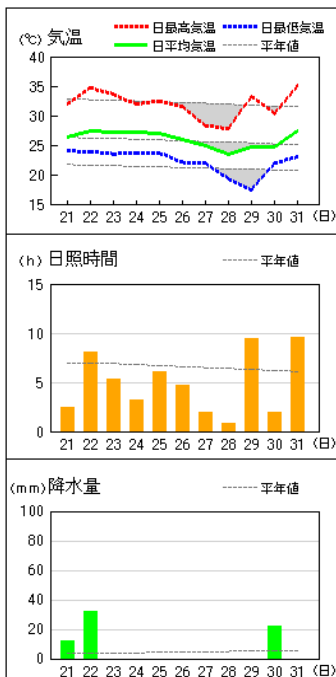
https://www.jma-net.go.jp/wakayama/kansoku/kansoku_gyoumu.html

アメダス 気象経過図：2022年08月21日-2022年08月31日

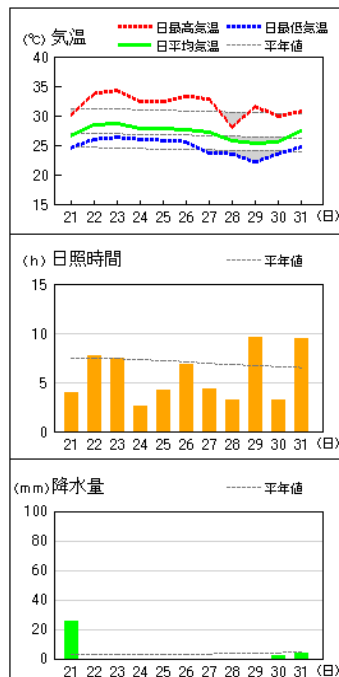
和歌山



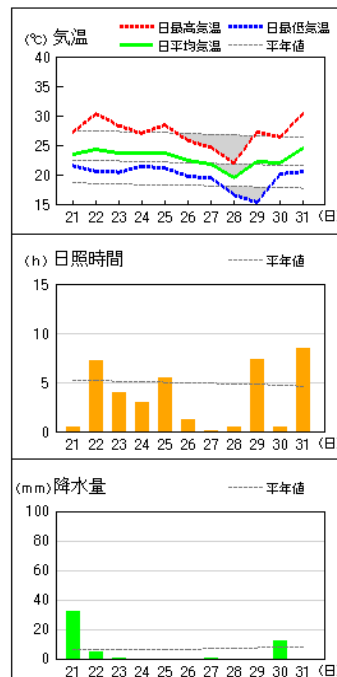
かつらぎ



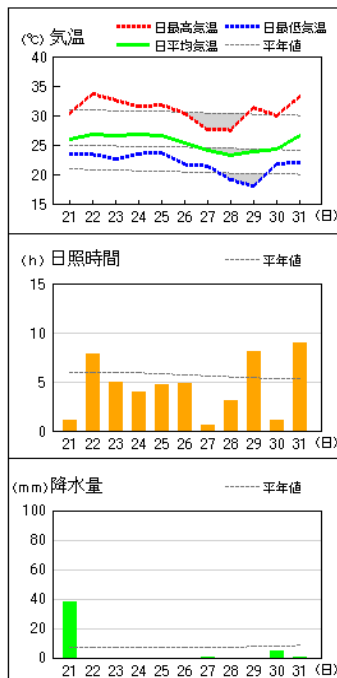
友ヶ島



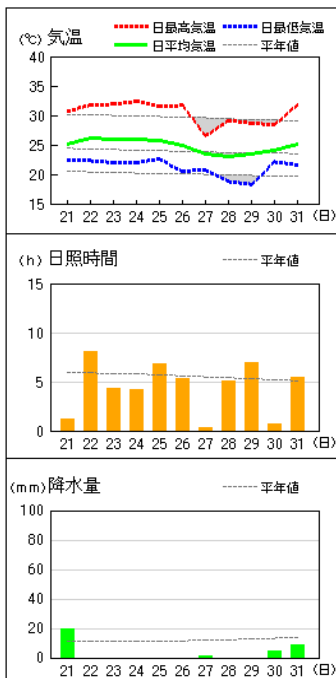
高野山



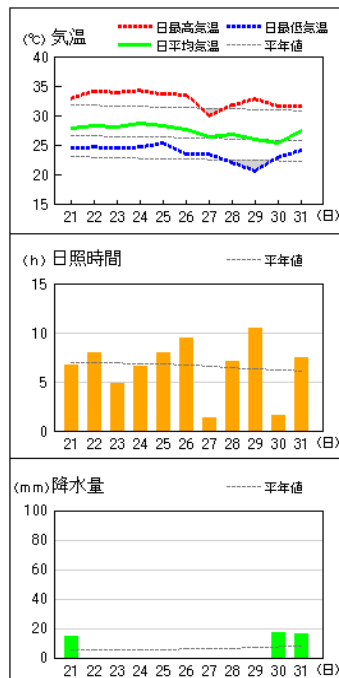
清水



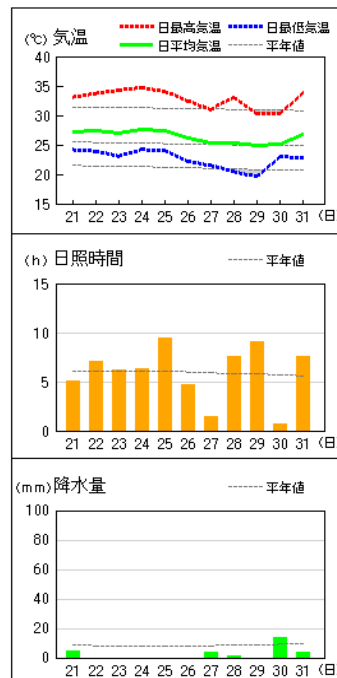
龍神



川辺

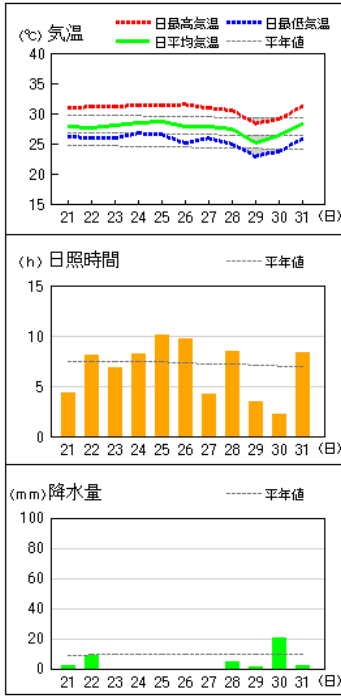


栗栖川

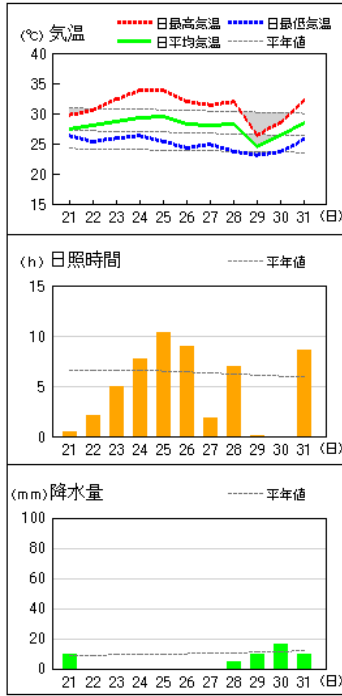


アメダス 気象経過図：2022年08月21日-2022年08月31日

潮岬



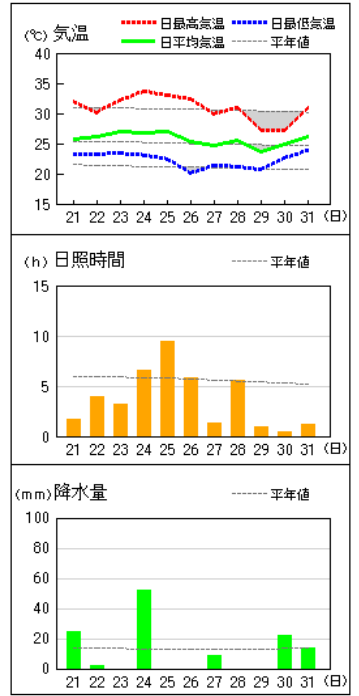
新宮



南紀白浜

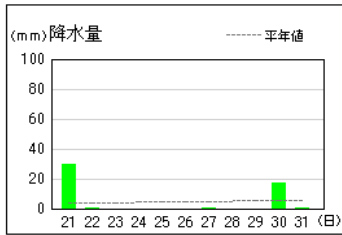


西川

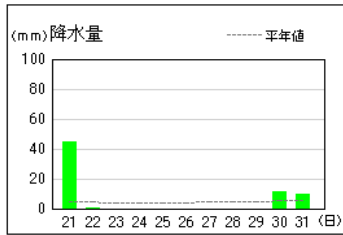


アメダス 気象経過図：2022年08月21日-2022年08月31日

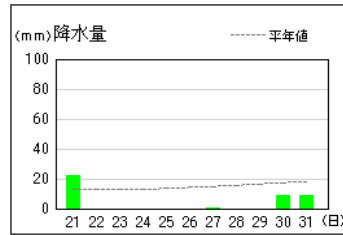
葛城山



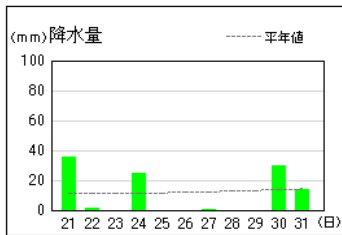
湯浅



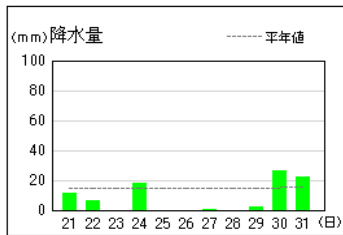
護摩壇山



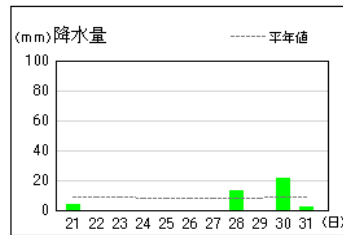
本宮



色川

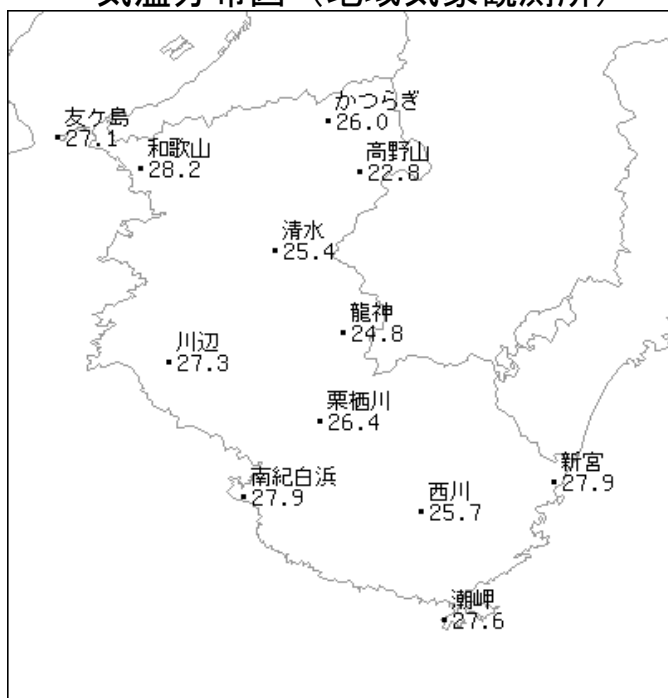


日置川

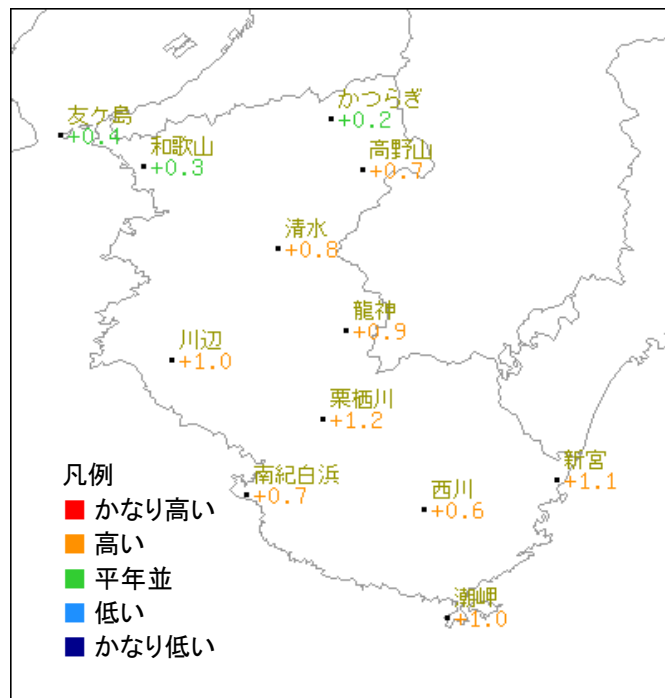


2022年 8月下旬

気温分布図（地域気象観測所）

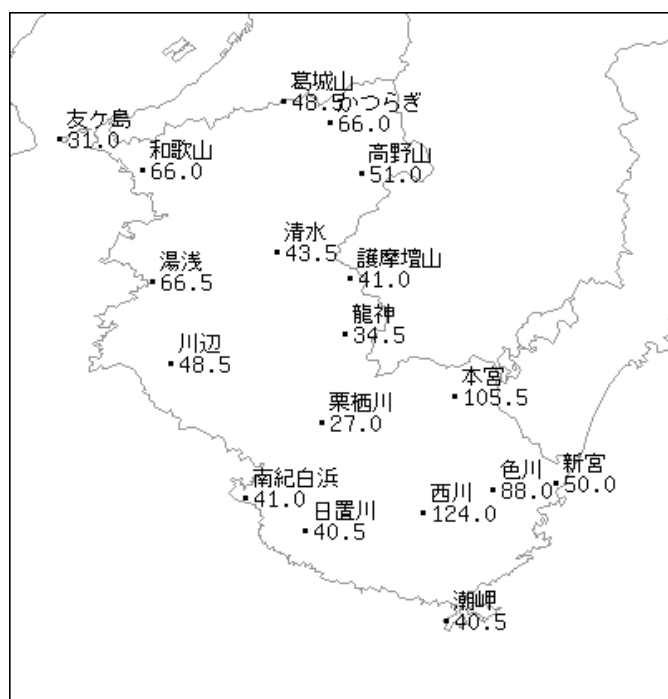


平均気温 (°C)

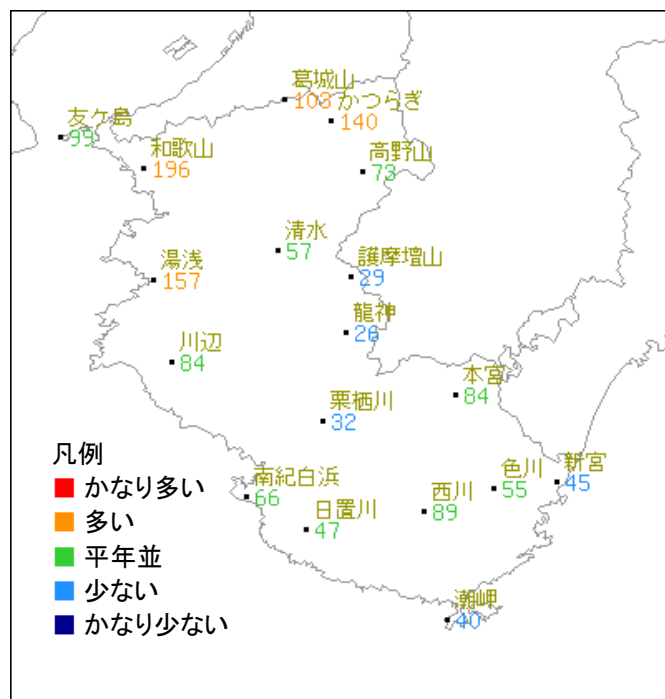


平均気温平年差 (°C)

降水量分布図（地域気象観測所・地域雨量観測所）



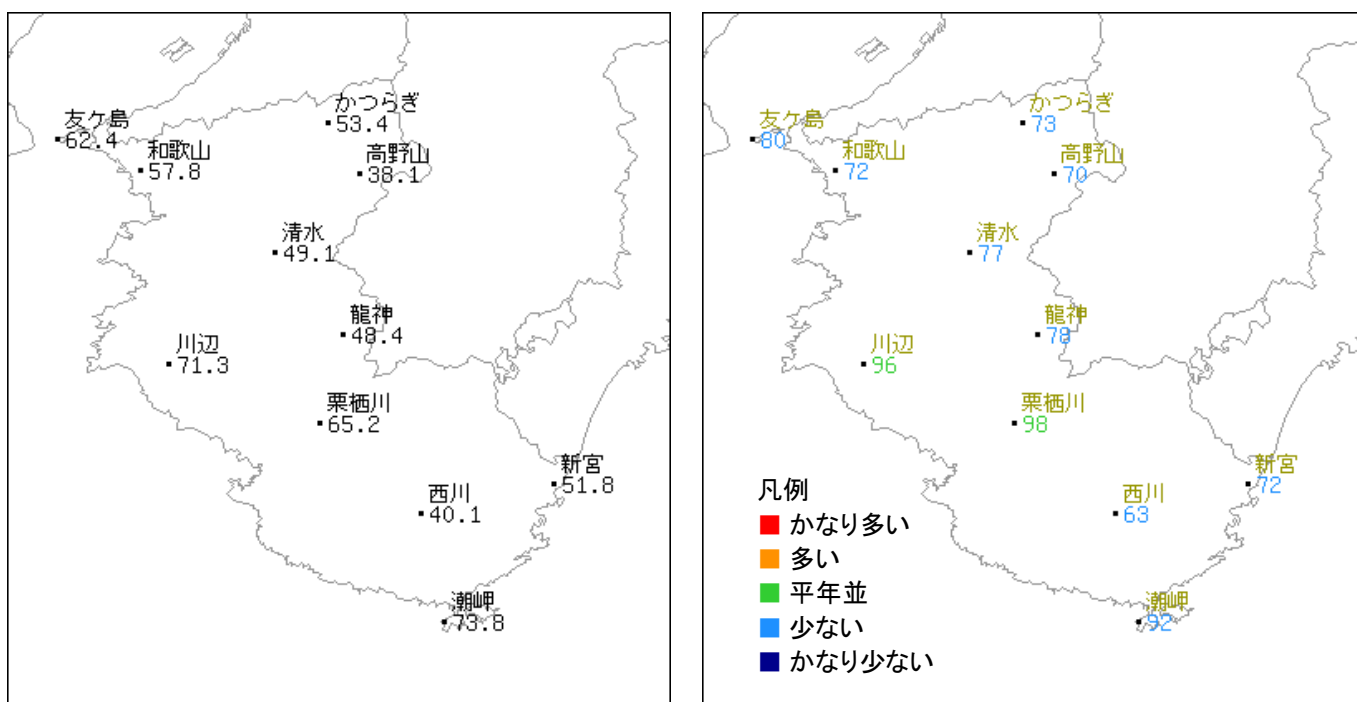
降水量 (mm)



降水量平年比 (%)

2022年 8月下旬

日照時間分布図（地域気象観測所）



日照時間 (h)

日照時間平年比 (%)