

和歌山県農業気象速報

令和4年10月上旬

和歌山地方気象台

令和4年10月11日

2022年（令和4年）10月上旬 天気概況

この期間、初めは高気圧に覆われて晴れましたが、その後は南からの暖かく湿った空気や低気圧や前線の影響で雨や曇りの日が続きました。このため、日照時間はほとんどの地点で平年に比べてかなり少なくなりました。降水量は平年並か平年に比べて多くなり、気温はほとんどの地点で平年並となりました。

	天 気 概 況	昼（6～18時）	夜（18～翌日6時）
1日	高気圧に覆われる	晴一時曇	晴
2日	高気圧に覆われる	晴	晴時々曇
3日	湿った空気の影響を受ける	晴後曇一時雨	曇時々晴一時雨
4日	湿った空気や前線の影響を受ける	晴時々雨後曇	雨時々曇
5日	前線の影響を受ける	曇一時雨	曇時々晴
6日	低気圧や前線の影響を受ける	曇後一時晴	曇後時々雨
7日	低気圧や前線の影響を受ける	雨後一時曇	曇一時晴後一時雨
8日	低気圧や前線の影響を受ける	曇一時雨	晴時々曇
9日	湿った空気や気圧の谷の影響を受ける	雨時々曇	雨一時曇、雷を伴う
10日	湿った空気や前線の影響を受ける	曇時々雨、雷を伴う	曇後一時晴

（各日の天気は、和歌山地方気象台における天気を示します。）

気 象 要 素	今 年	平 年	平年差・平年比	階 級
平均気温（℃）	21.0	21.3	-0.3	平年並
降 水 量（mm）	73.5	58.4	126 %	多い
日照時間（h）	35.3	52.8	67 %	かなり少ない

【和歌山地方気象台の地上気象観測による】

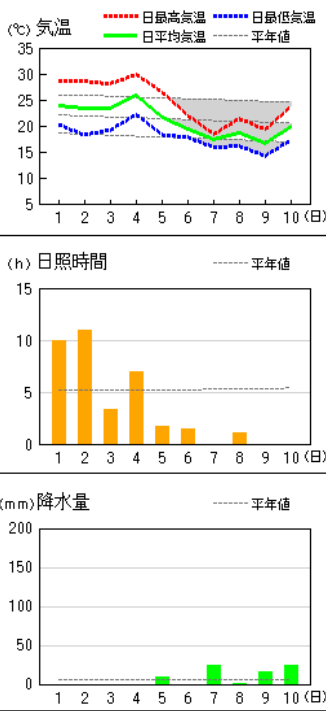
注）この資料のデータは、速報値のため後日修正することがあります。

※ 観測所配置図及び資料の解説は次の和歌山地方気象台のホームページの気象観測業務を参照願います。

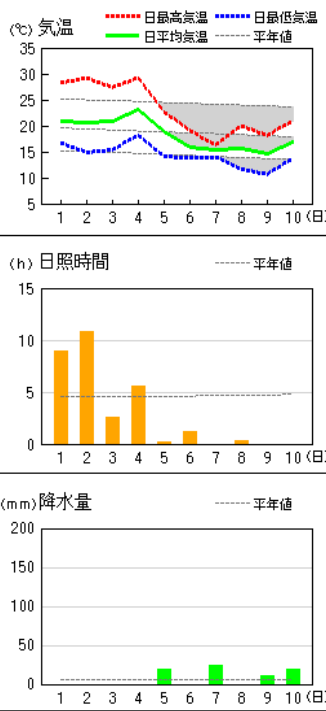
https://www.data.jma.go.jp/wakayama/kansoku/kansoku_gyoumu.html

アメダス 気象経過図：2022年10月01日-2022年10月10日

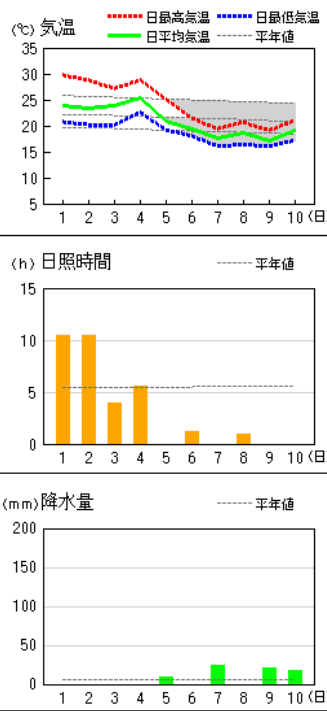
和歌山



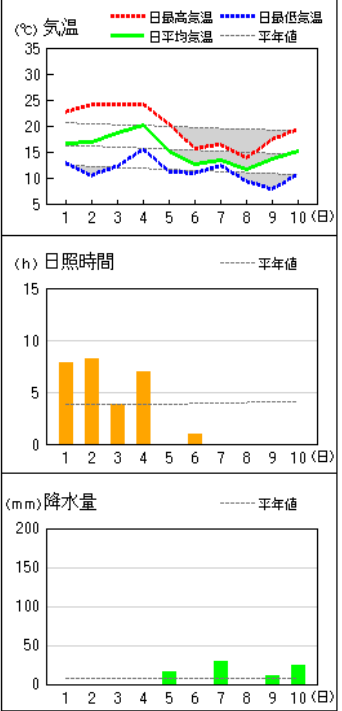
かつらぎ



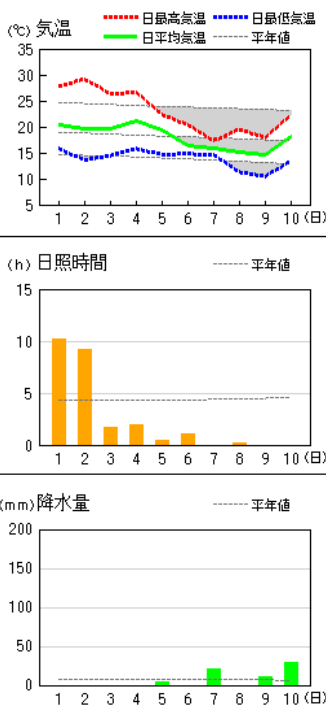
友ヶ島



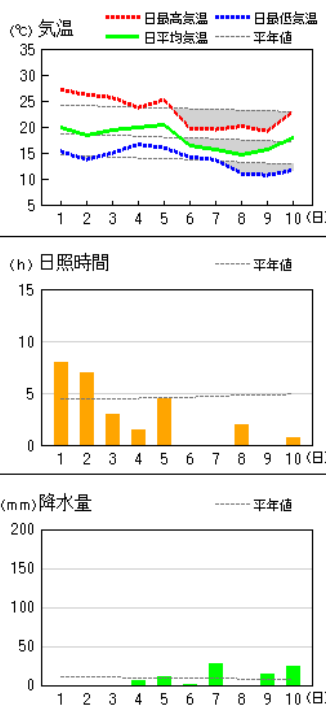
高野山



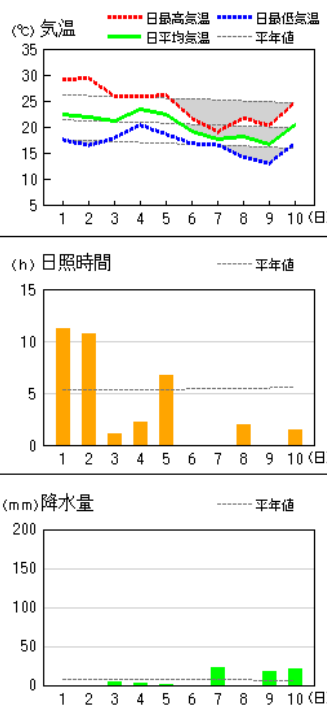
清水



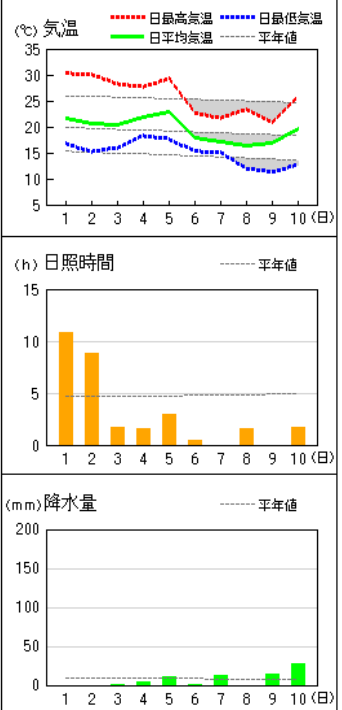
龍神



川辺

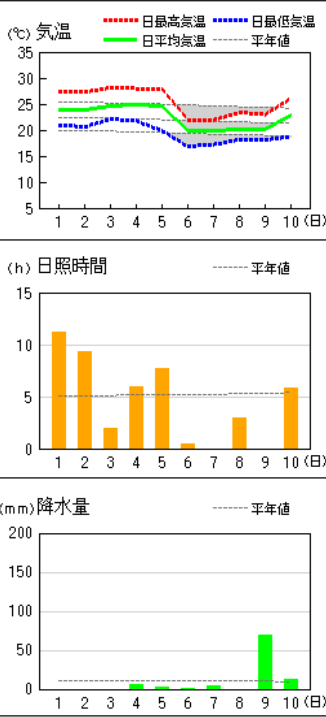


栗栖川

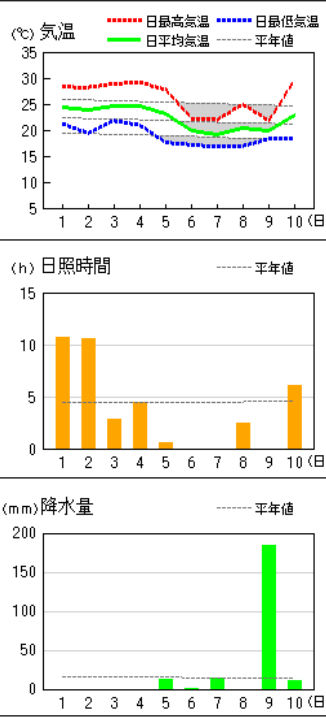


アメダス 気象経過図：2022年10月01日-2022年10月10日

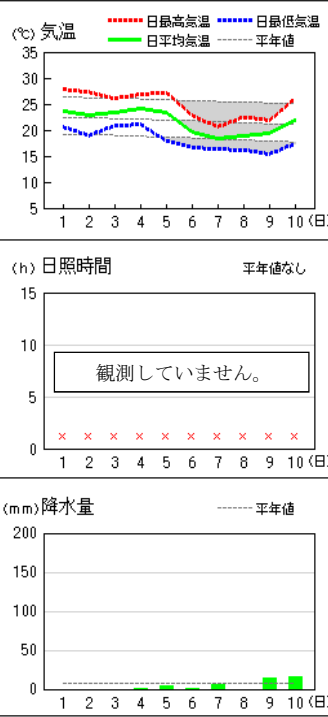
潮岬



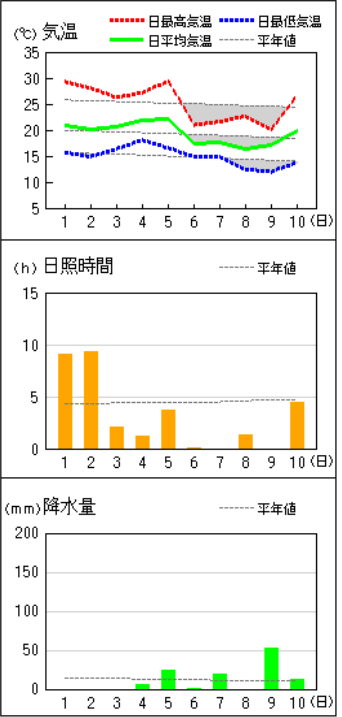
新宮



南紀白浜

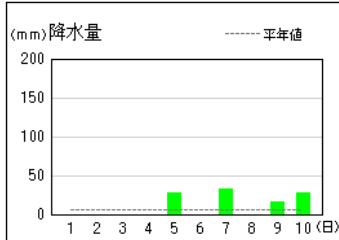


西川

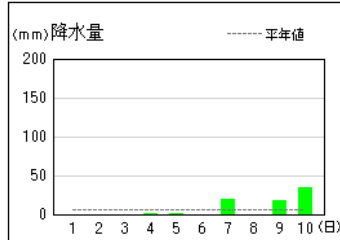


アメダス 気象経過図：2022年10月01日-2022年10月10日

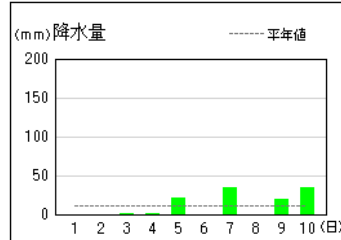
葛城山



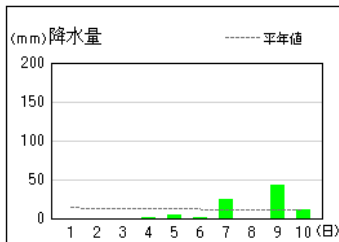
湯浅



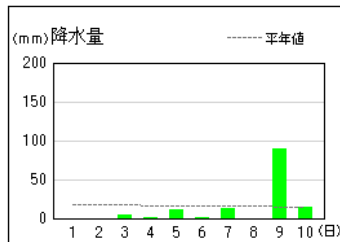
護摩壇山



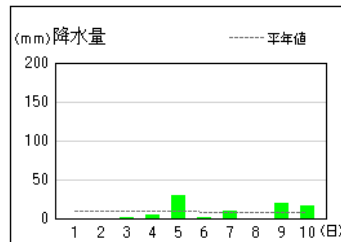
本宮



色川

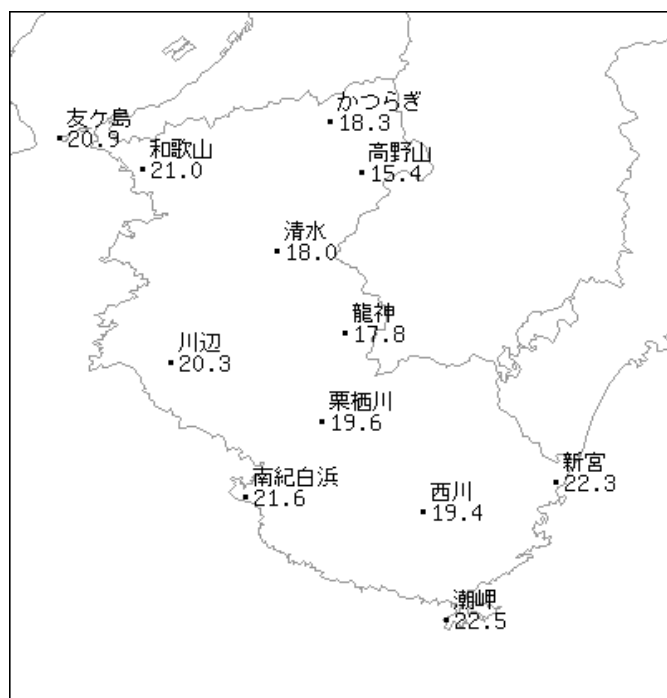


日置川

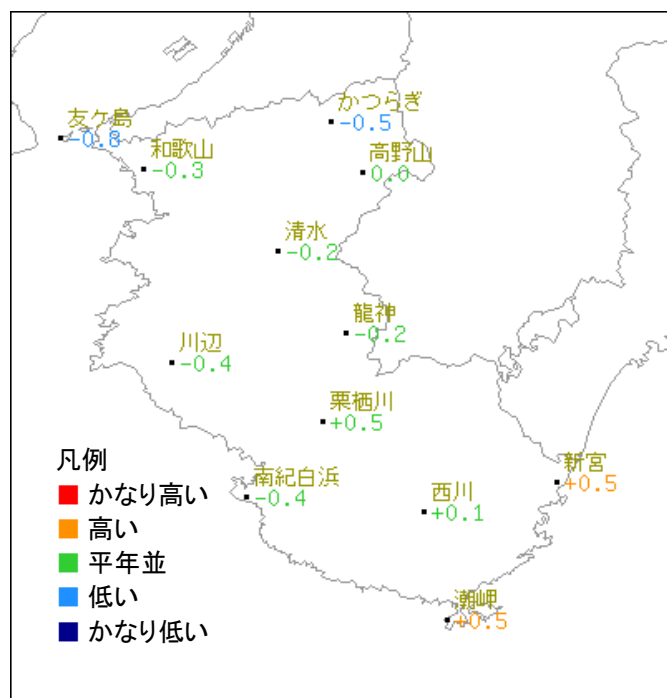


2022年 10月上旬

気温分布図（地域気象観測所）

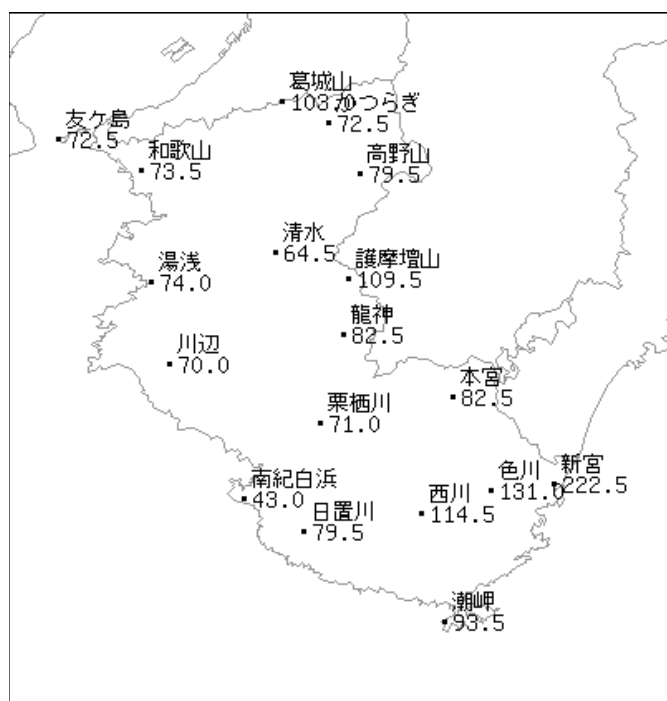


平均気温 (°C)

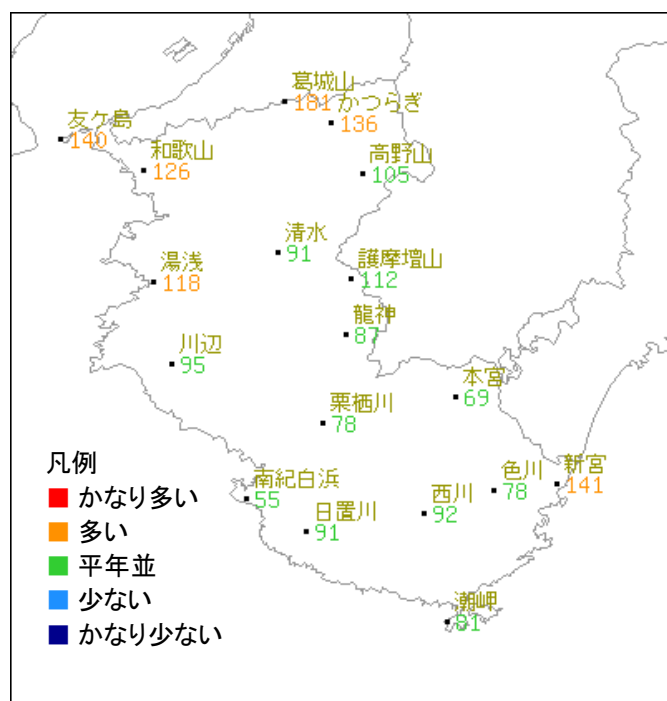


平均気温平年差 (°C)

降水量分布図（地域気象観測所・地域雨量観測所）



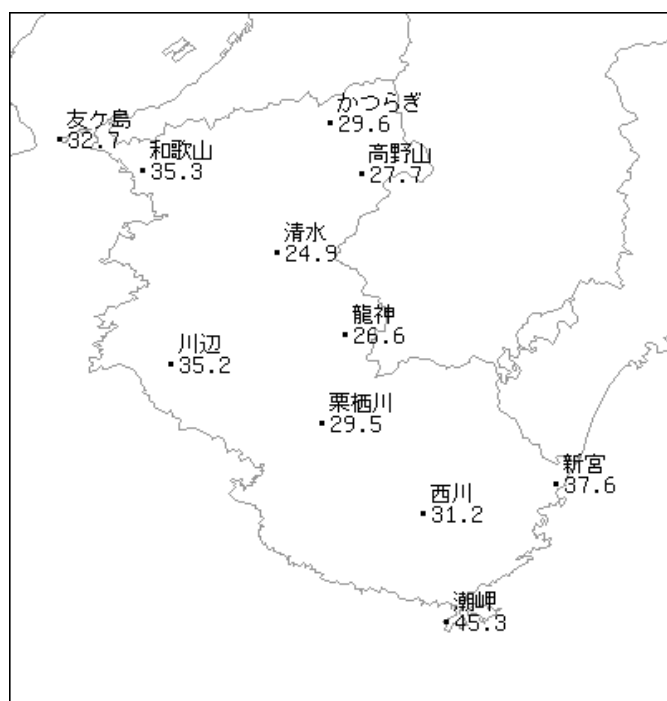
降水量 (mm)



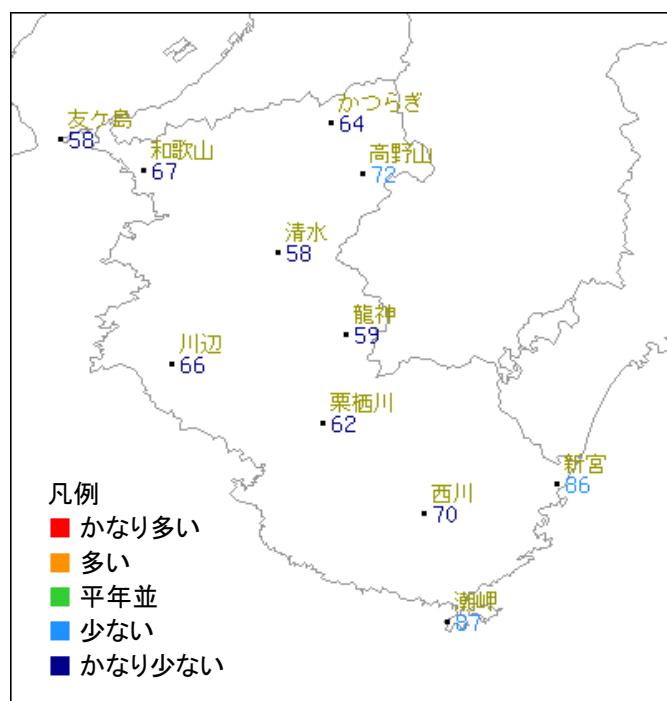
降水量平年比 (%)

2022年 10月上旬

日照時間分布図（地域気象観測所）



日照時間 (h)



日照時間平年比 (%)