

和歌山県農業気象速報

令和4年10月中旬

和歌山地方気象台

令和4年10月21日

2022年（令和4年）10月中旬 天気概況

この期間、高気圧に覆われて晴れた日が多くなりましたが、後半は前線や湿った空気の影響で曇りや雨の日がありました。このため、気温はほとんどの地点で平年並となり、日照時間はほとんどの地点で平年に比べて多くなりました。一方、降水量はほとんどの地点で平年に比べて少なくなり、友ヶ島ではかなり少なくなりました。

	天 気 概 況	昼（6～18時）	夜（18～翌日6時）
11日	高気圧に覆われる	曇時々晴	曇一時晴
12日	気圧の谷や湿った空気の影響を受ける	曇	曇時々晴
13日	高気圧に覆われる	晴時々曇	晴
14日	高気圧に覆われる	晴	晴
15日	高気圧に覆われる	晴	晴
16日	高気圧に覆われるが、夕方からは前線や湿った空気の影響を受ける	晴時々曇一時雨	雨時々曇
17日	前線や湿った空気の影響を受ける	雨時々曇	雨後曇時々晴
18日	午前中は気圧の谷や湿った空気の影響を受けるが、次第に高気圧に覆われる	曇一時雨後晴	晴
19日	高気圧に覆われる	晴	晴
20日	高気圧に覆われる	晴後一時雨	晴

（各日の天気は、和歌山地方気象台における天気を示します。）

気 象 要 素	今 年	平 年	平年差・平年比	階 級
平均気温（℃）	19.3	19.4	-0.1	平年並
降 水 量（mm）	4.5	51.8	9 %	少ない
日照時間（h）	73.6	56.9	129 %	多い

【和歌山地方気象台の地上気象観測による】

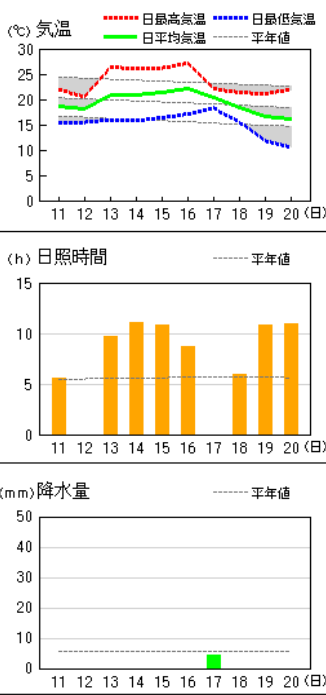
注）この資料のデータは、速報値のため後日修正することがあります。

※ 観測所配置図及び資料の解説は次の和歌山地方気象台のホームページの気象観測業務を参照願います。

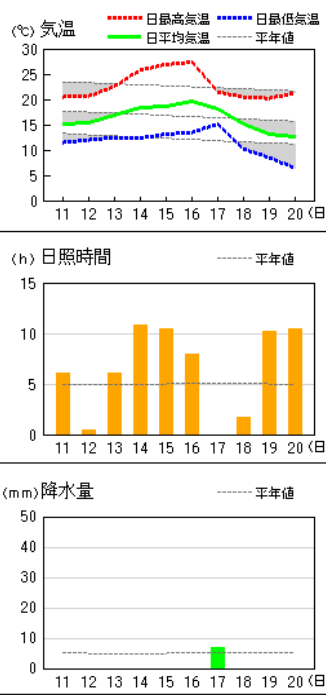
https://www.data.jma.go.jp/wakayama/kansoku/kansoku_gyoumu.html

アメダス 気象経過図：2022年10月11日-2022年10月20日

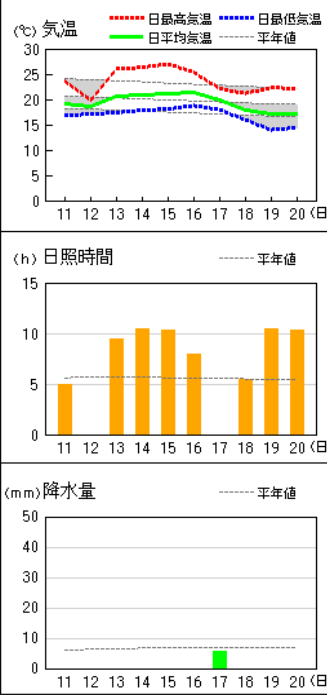
和歌山



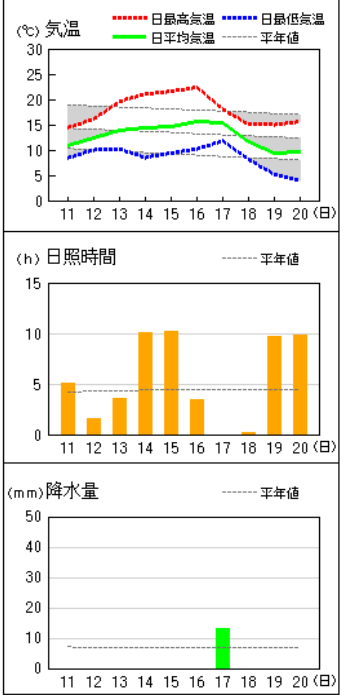
かつらぎ



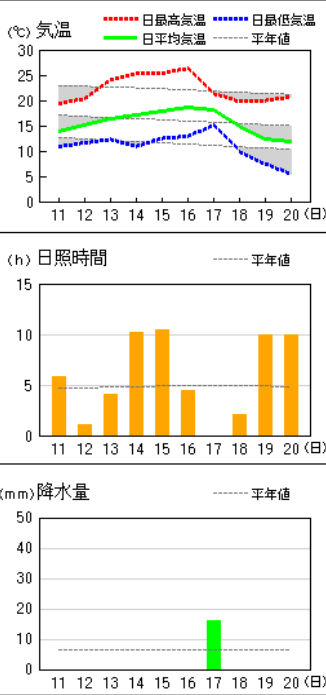
友ヶ島



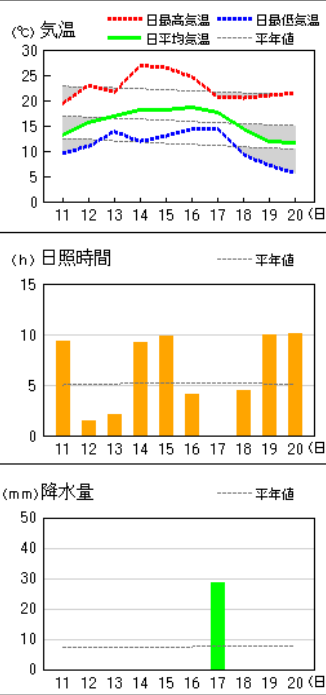
高野山



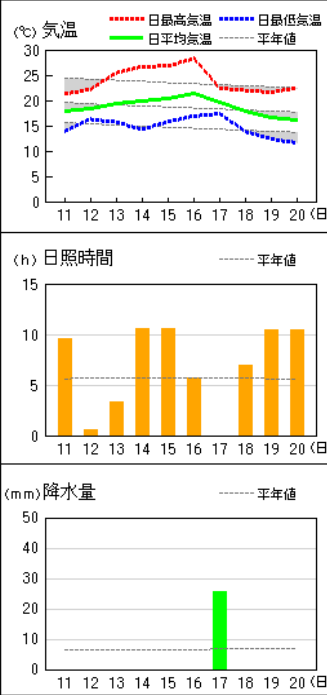
清水



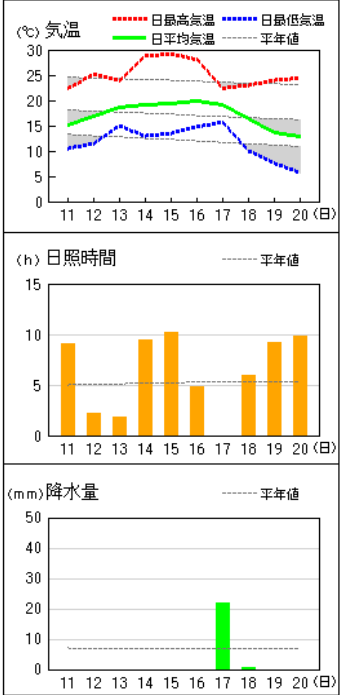
龍神



川辺



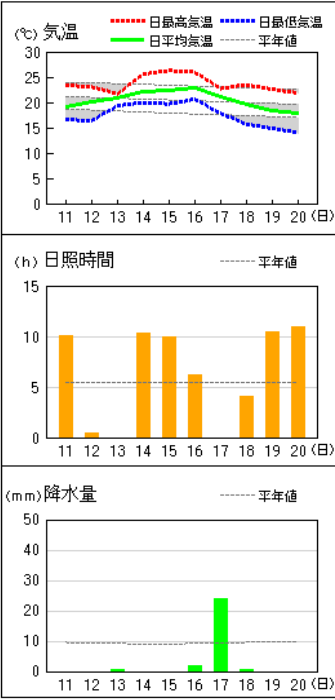
栗栖川



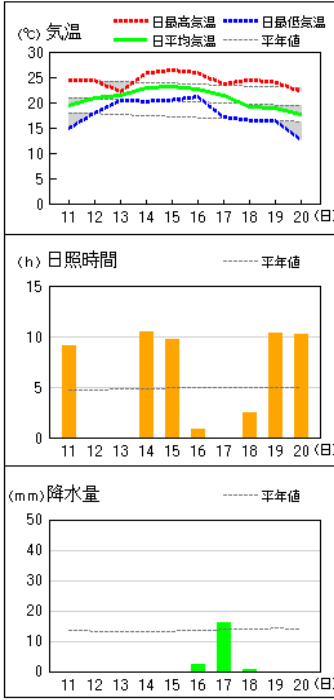
※ 2021年3月2日以降のアメダス(官署アメダスを除く)の日照時間は推計値です。

アメダス 気象経過図：2022年10月11日-2022年10月20日

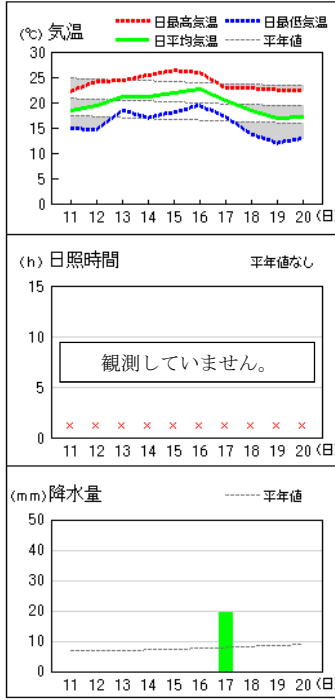
潮岬



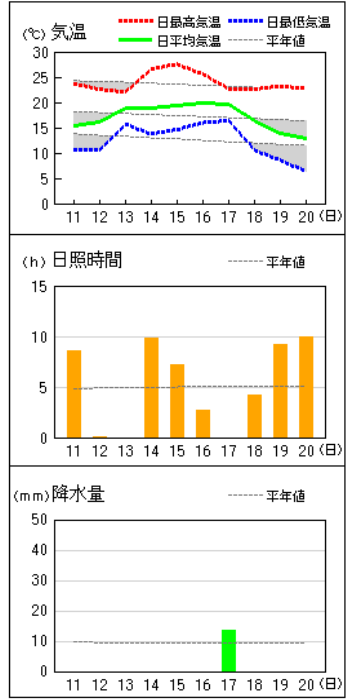
新宮



南紀白浜

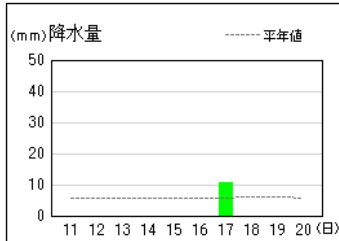


西川

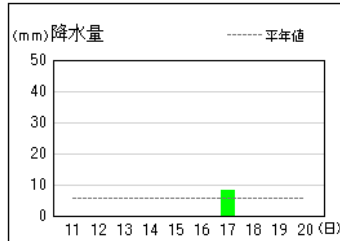


アメダス 気象経過図：2022年10月11日-2022年10月20日

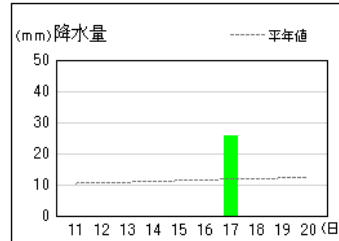
葛城山



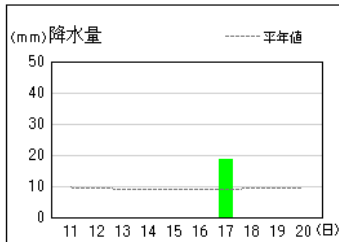
湯浅



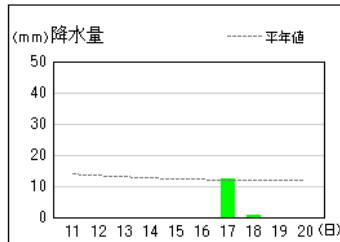
護摩壇山



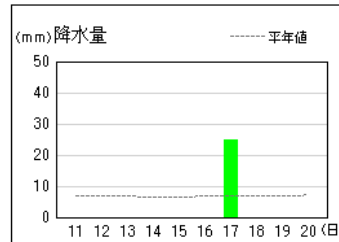
本宮



色川

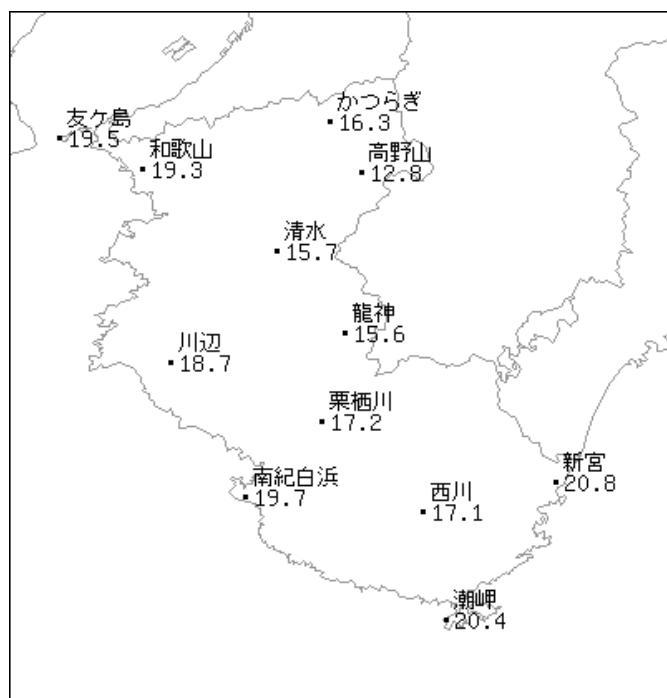


日置川

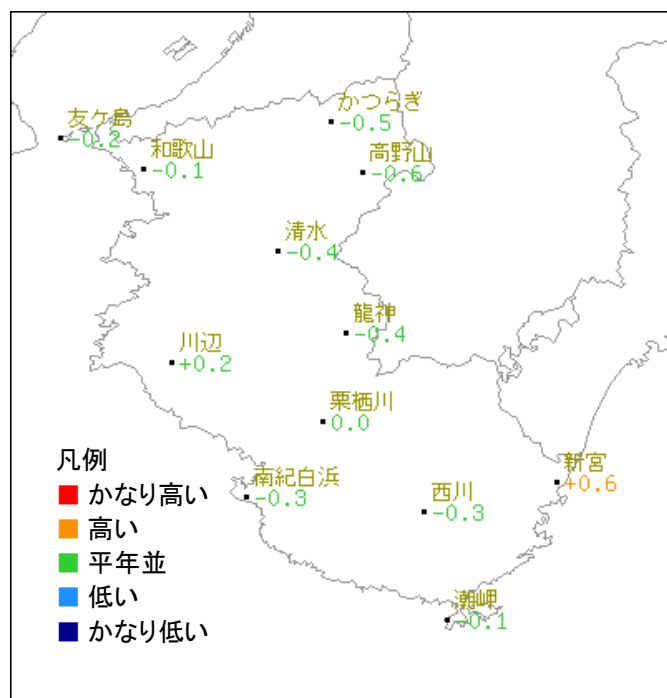


2022年 10月中旬

気温分布図（地域気象観測所）

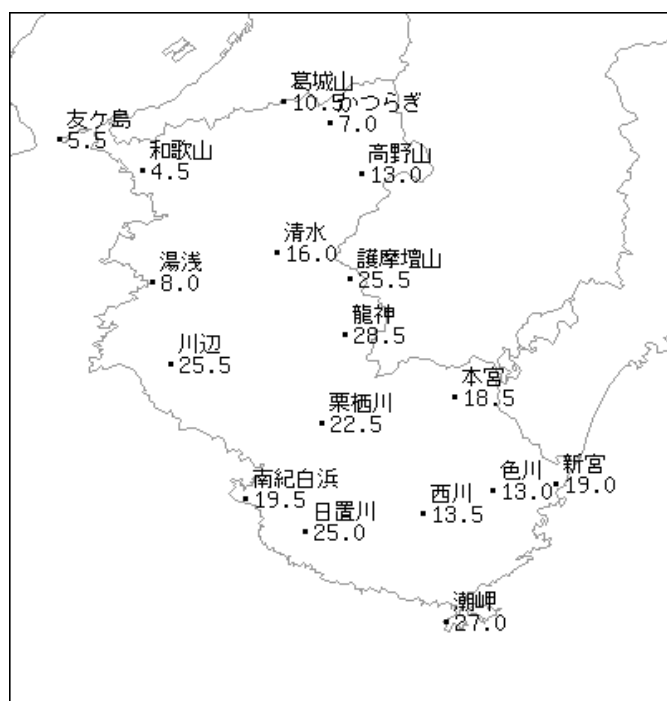


平均気温 (°C)

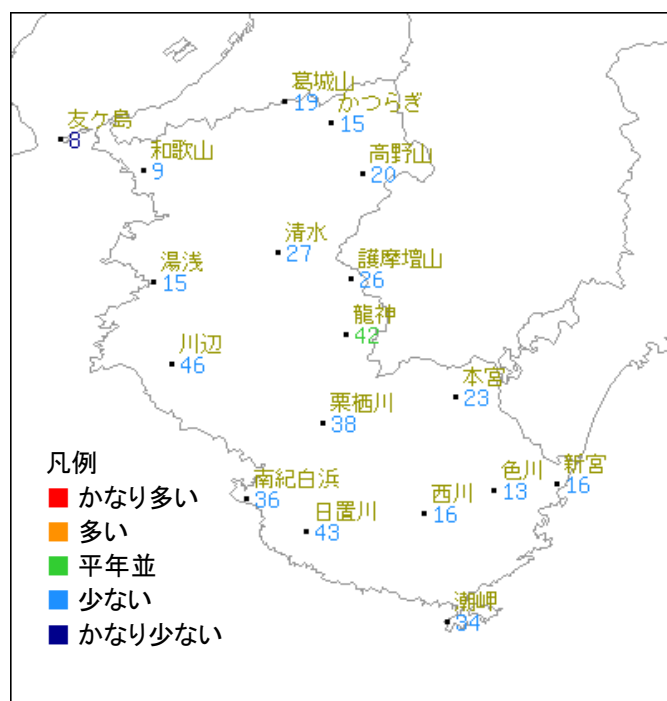


平均気温平年差 (°C)

降水量分布図（地域気象観測所・地域雨量観測所）



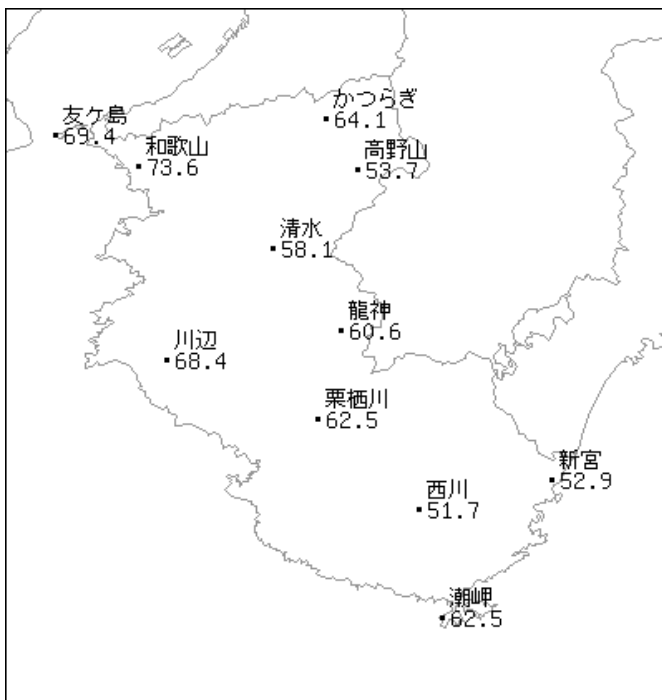
降水量 (mm)



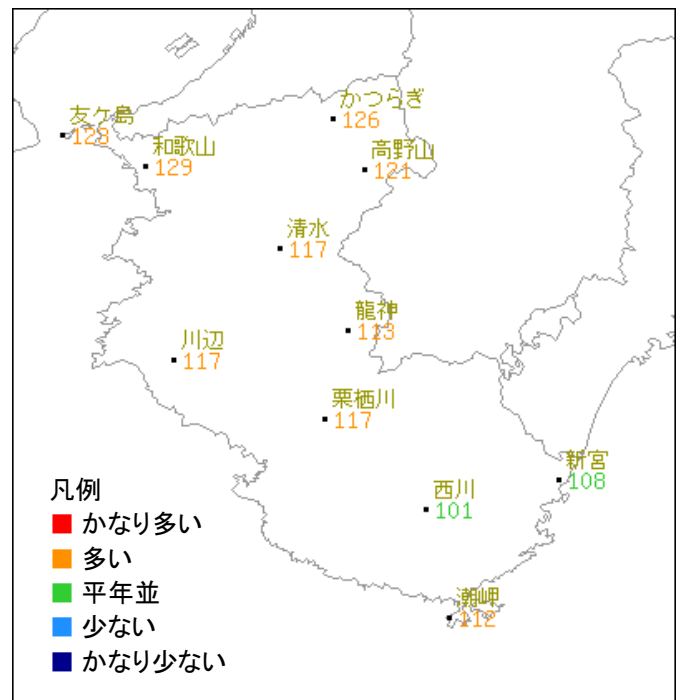
降水量平年比 (%)

2022年 10月中旬

日照時間分布図（地域気象観測所）



日照時間 (h)



日照時間平年比 (%)