

和歌山県農業気象速報

令和4年11月中旬

和歌山地方気象台

令和4年11月21日

2022年（令和4年）11月中旬 天気概況

この時期、高気圧に覆われて晴れの日が多くなりましたが、期間の前半と終わりに気圧の谷や前線及び湿った空気の影響で曇りや雨の日がありました。このため、気温は全地点で平年並又は平年に比べて高くなりました。降水量は南部の地点では多くなりました。また、日照時間は、ほとんどの地点で平年に比べて多くなり、かなり多くなった地点もありました。

	天気概況	昼（6～18時）	夜（18～翌日6時）
11日	高気圧に覆われる	晴	晴
12日	高気圧に覆われる	晴	曇時々晴
13日	前線や気圧の谷影響を受ける	雨時々曇	曇時々雨一時晴
14日	高気圧に覆われる	晴後曇一時雨	晴後時々曇
15日	高気圧に覆われる	晴	晴
16日	高気圧に覆われる	晴	晴一時曇
17日	高気圧に覆われる	晴後曇	晴一時曇
18日	高気圧に覆われる	晴	晴
19日	高気圧に覆われるが、夜は湿った空気や気圧の谷の影響を受ける	曇時々晴	晴後曇時々雨
20日	気圧の谷や湿った空気の影響を受ける	曇時々雨	雨時々曇

（各日の天気は、和歌山地方気象台における天気を示します。）

気象要素	今年	平年	平年差・平年比	階級
平均気温（℃）	14.9	13.7	1.2	高い
降水量（mm）	20.5	46.4	44 %	平年並
日照時間（h）	63.9	47.5	135 %	多い

【和歌山地方気象台の地上気象観測による】

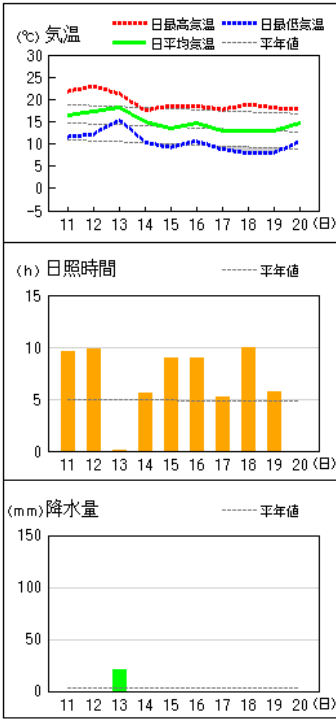
注）この資料のデータは、速報値のため後日修正することがあります。

※ 観測所配置図及び資料の解説は次の和歌山地方気象台のホームページの気象観測業務を参照願います。

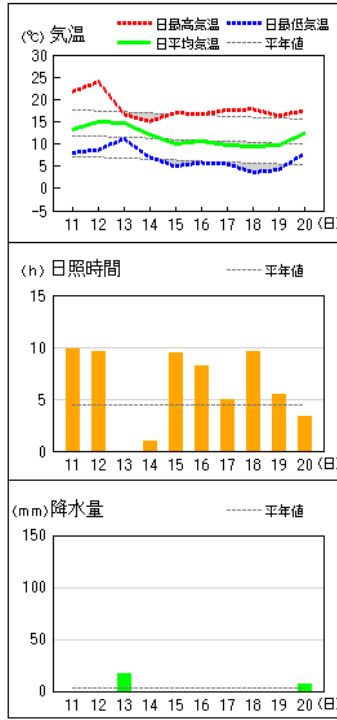
https://www.data.jma.go.jp/wakayama/kansoku/kansoku_gyoumu.html

アメダス 気象経過図：2022年11月11日-2022年11月20日

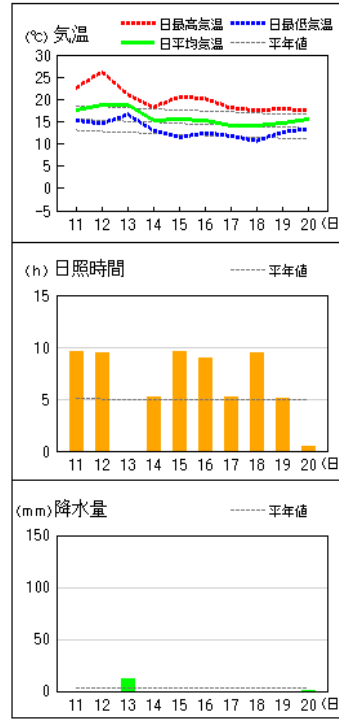
和歌山



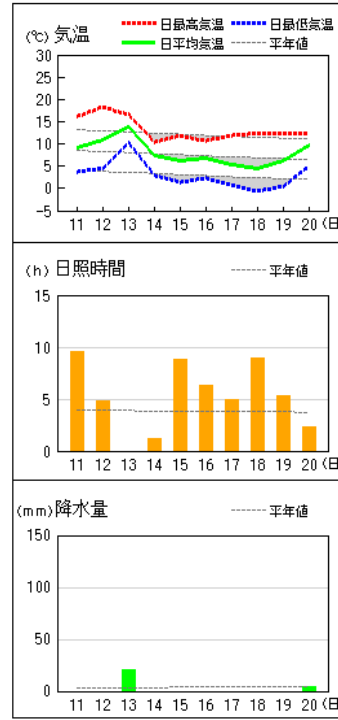
かつらぎ



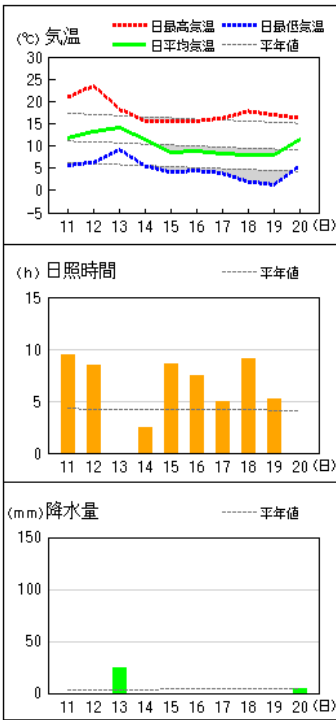
友ヶ島



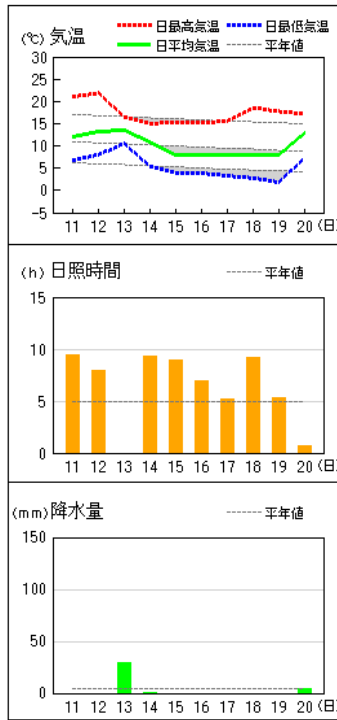
高野山



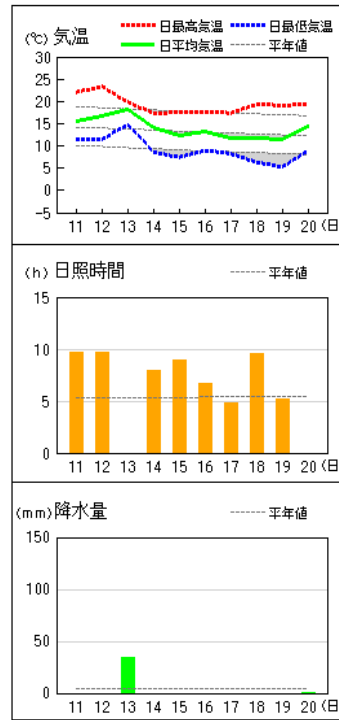
清水



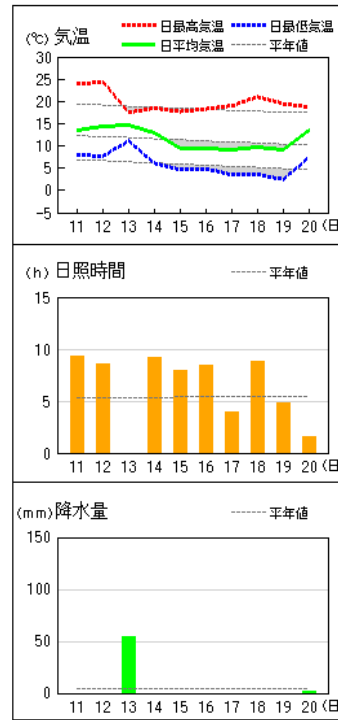
龍神



川辺

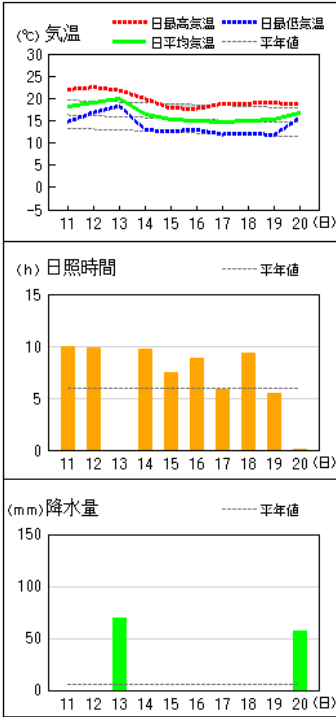


栗栖川

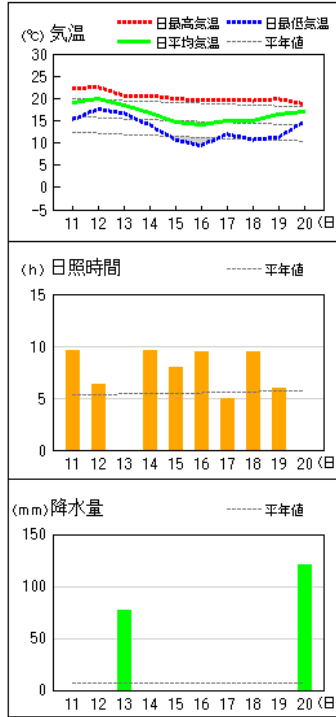


アメダス 気象経過図：2022年11月11日-2022年11月20日

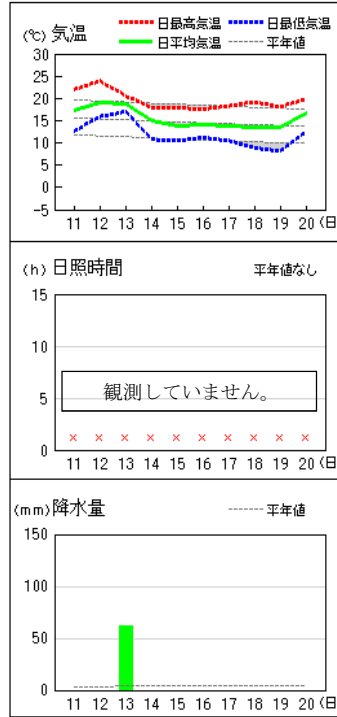
潮岬



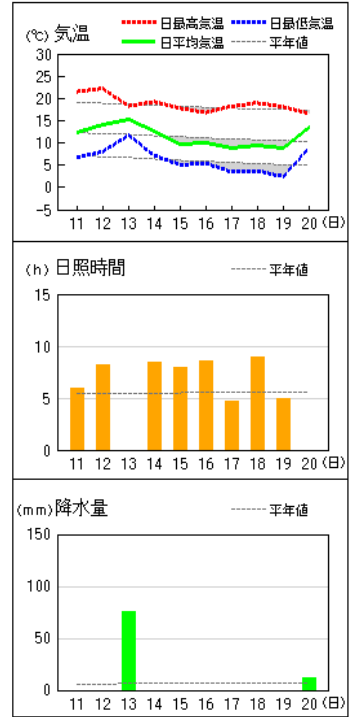
新宮



南紀白浜

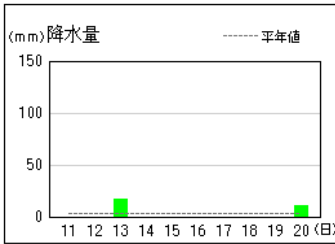


西川

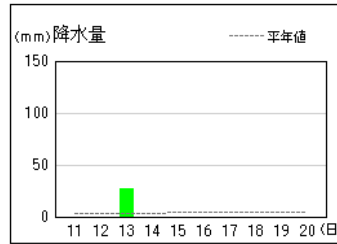


アメダス 気象経過図：2022年11月11日-2022年11月20日

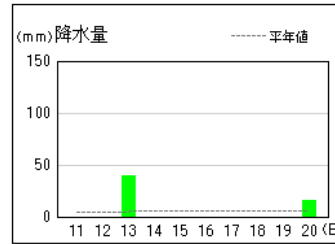
葛城山



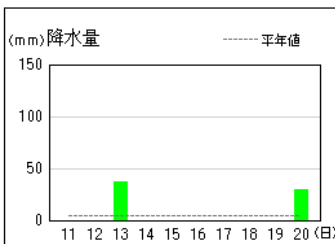
湯浅



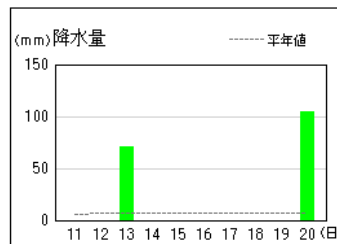
護摩壇山



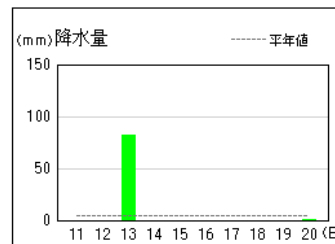
本宮



色川

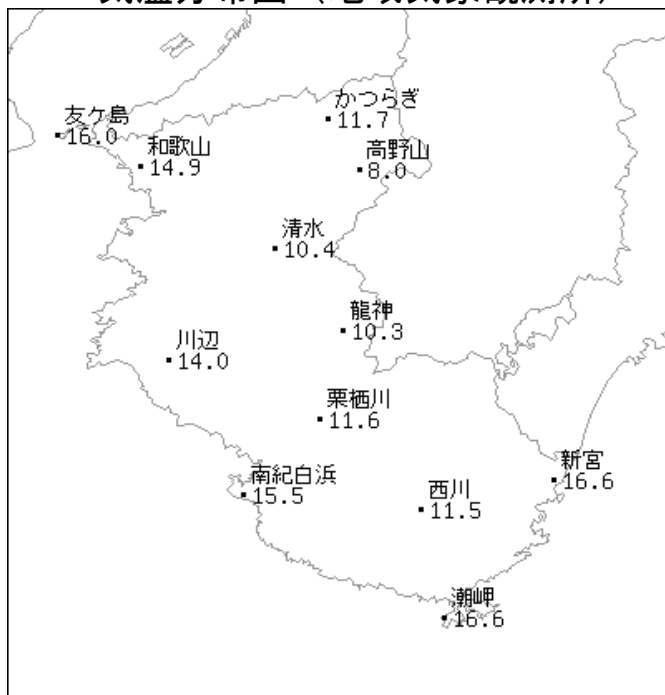


日置川

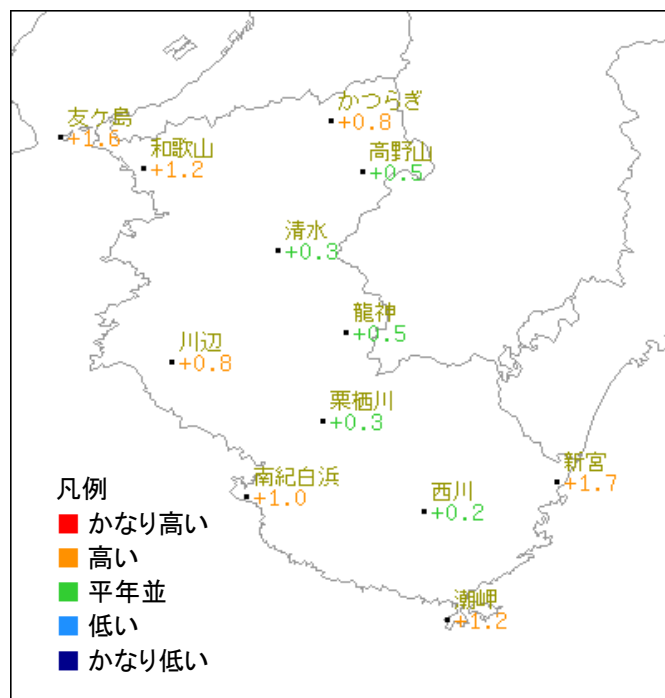


2022年 11月中旬

気温分布図（地域気象観測所）

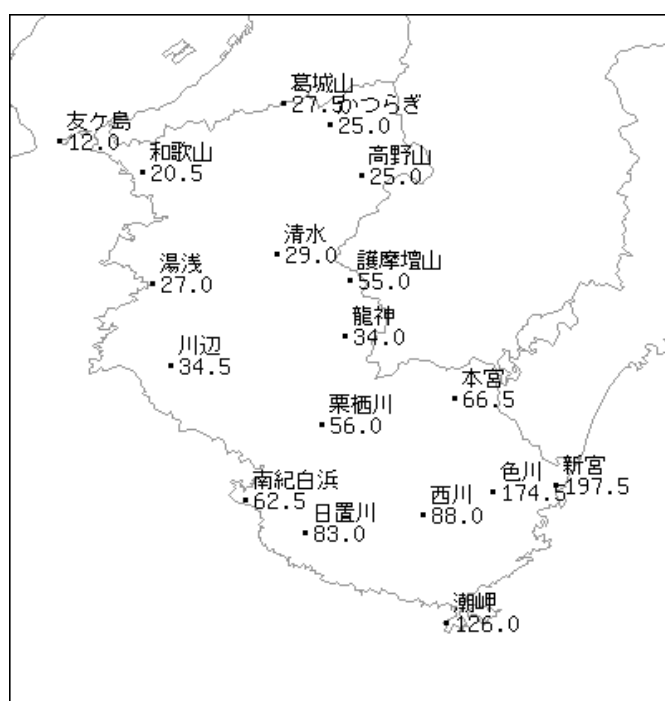


平均気温 (°C)

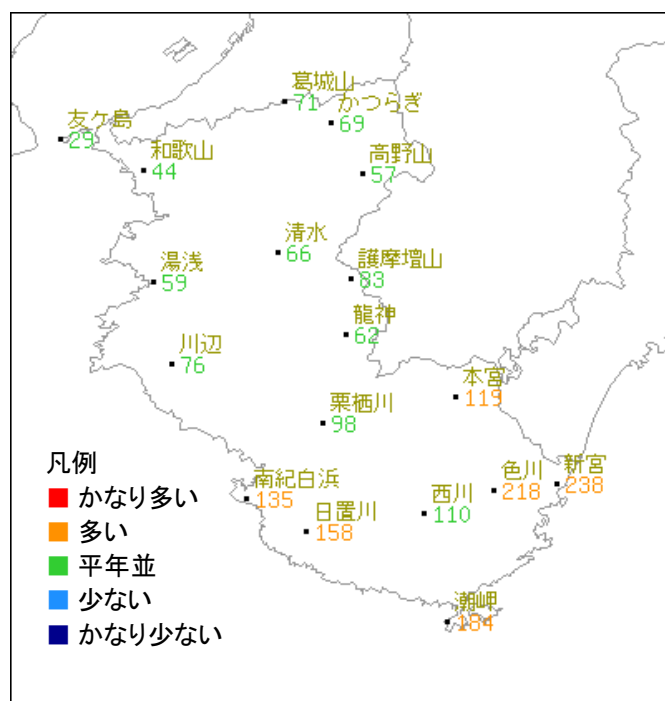


平均気温平年差 (°C)

降水量分布図（地域気象観測所・地域雨量観測所）



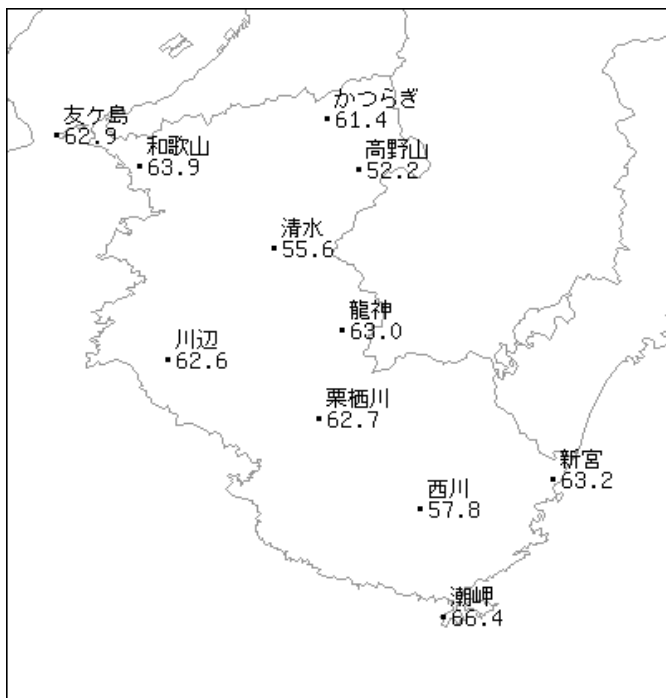
降水量 (mm)



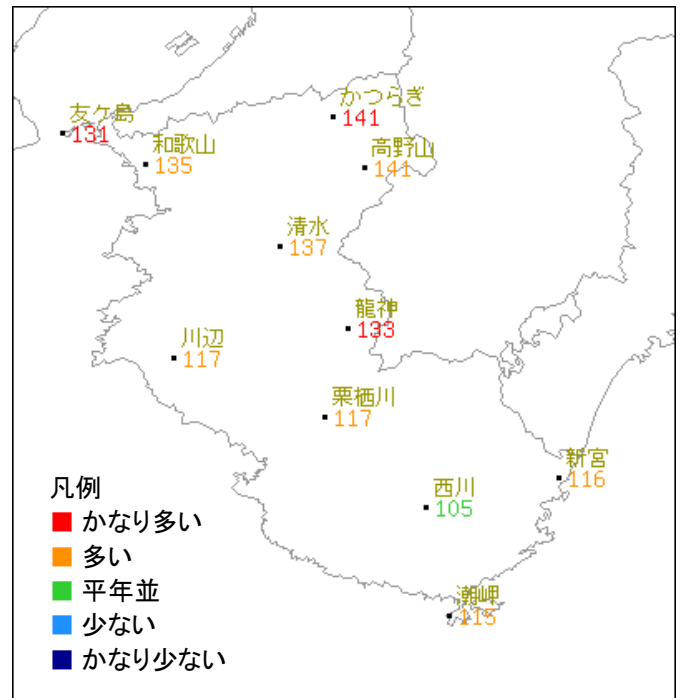
降水量平年比 (%)

2022年 11月中旬

日照時間分布図（地域気象観測所）



日照時間 (h)



日照時間平年比 (%)