

和歌山県農業気象速報

令和4年11月下旬

和歌山地方気象台

令和4年12月1日

2022年（令和4年）11月下旬 天気概況

この時期、天気は周期的に変わりました。期間の終わりには前線や湿った空気の影響で各地点でまとまった雨が降り、南部では大雨となった所もありました。このため、降水量はほとんどの地点で平年に比べて多くなり、護摩壇山ではかなり多くなりました。暖かい空気に覆われた日が多かったため気温は全地点でかなり高くなりましたが、日照時間は全地点で平年並か少なくなりました。

	天気概況	昼（6～18時）	夜（18～翌日6時）
21日	気圧の谷や湿った空気の影響を受けるが、夜は高気圧に覆われる	曇時々晴	晴
22日	高気圧に覆われる	曇時々晴	曇後時々雨
23日	低気圧や前線の影響を受ける	雨時々曇、雷を伴う	曇一時雨後晴
24日	高気圧に覆われる	曇時々晴	晴一時曇
25日	高気圧に覆われる	晴	曇一時晴
26日	気圧の谷や湿った空気の影響を受けるが、夜は高気圧に覆われる	曇後一時雨	晴時々曇
27日	高気圧に覆われる	晴時々曇	曇一時晴
28日	高気圧に覆われる	曇後晴	曇時々晴
29日	湿った空気や前線の影響で雨が降る	雨時々曇	雨時々曇、雷を伴う
30日	前線や北からの寒気の影響を受ける	曇時々雨	曇時々晴

（各日の天気は、和歌山地方気象台における天気を示します。）

気象要素	今年	平年	平年差・平年比	階級
平均気温（℃）	15.2	11.9	3.3	かなり高い
降水量（mm）	24.5	26.8	91%	多い
日照時間（h）	41.6	46.0	90%	平年並

【和歌山地方気象台の地上気象観測による】

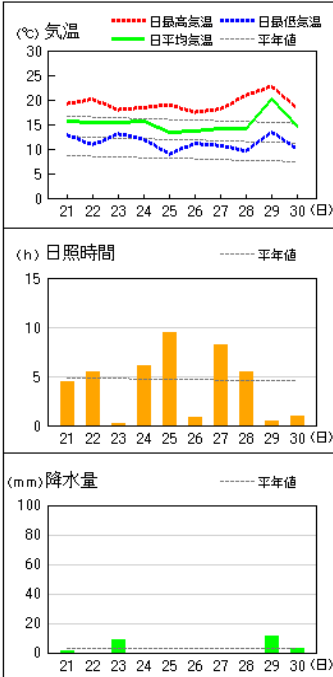
注）この資料のデータは、速報値のため後日修正することがあります。

※ 観測所配置図及び資料の解説は次の和歌山地方気象台のホームページの気象観測業務を参照願います。

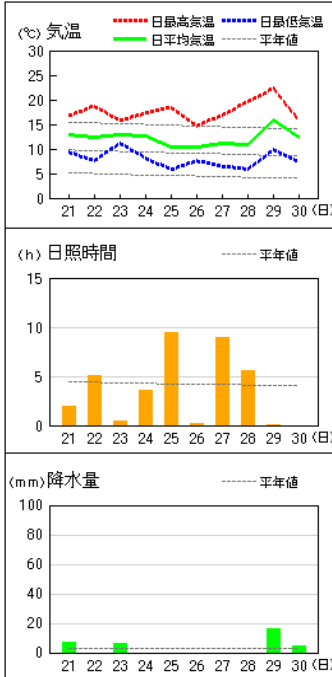
<https://www.data.jma.go.jp/wakayama/bousai/kansoku/obs.html>

アメダス 気象経過図：2022年11月21日-2022年11月30日

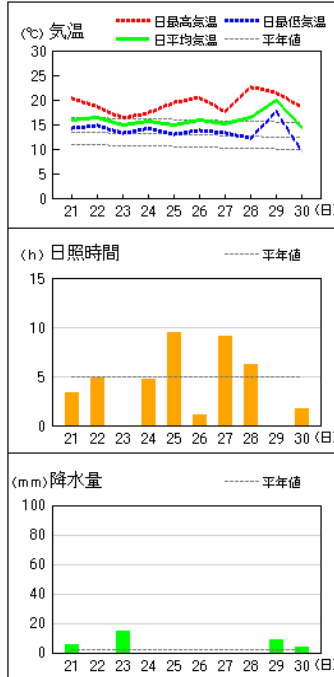
和歌山



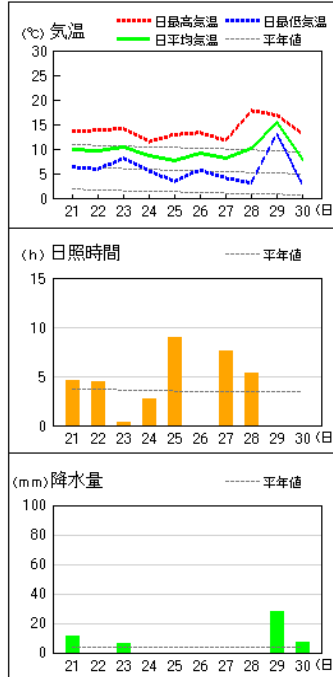
かつらぎ



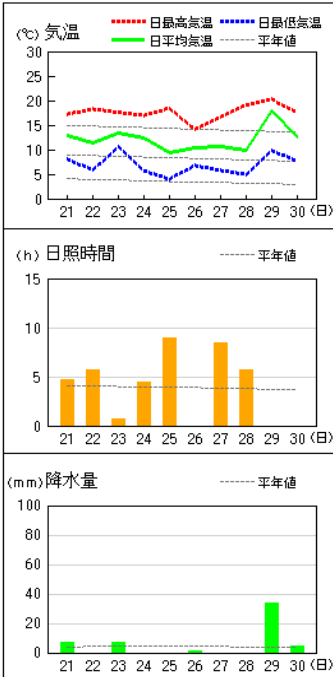
友ヶ島



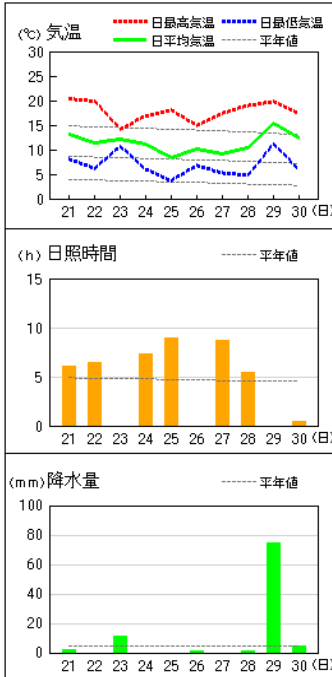
高野山



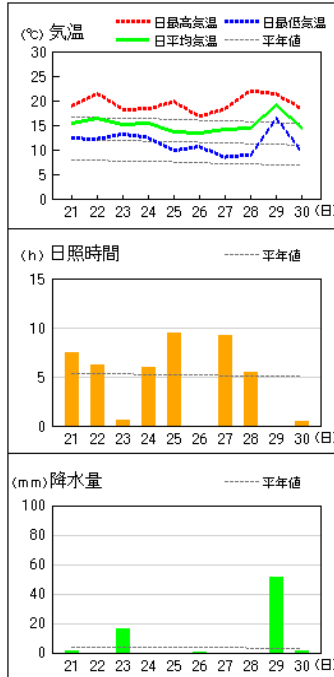
清水



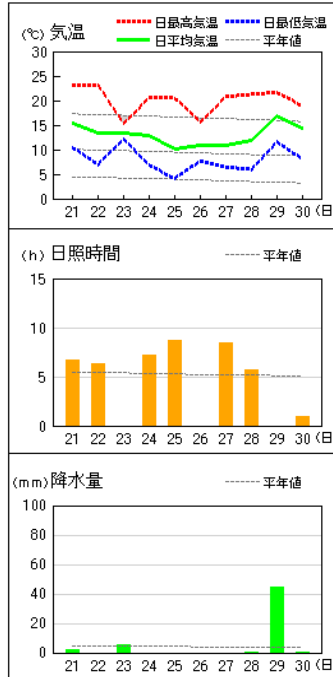
龍神



川辺

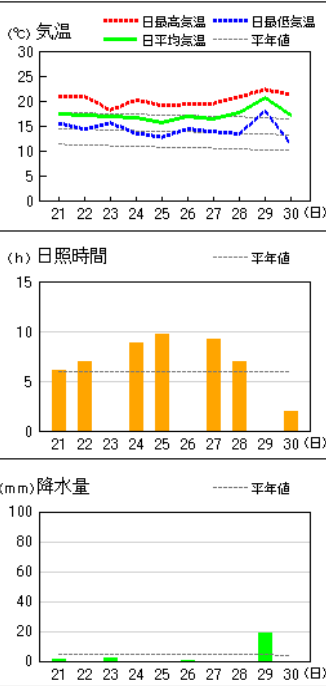


栗栖川

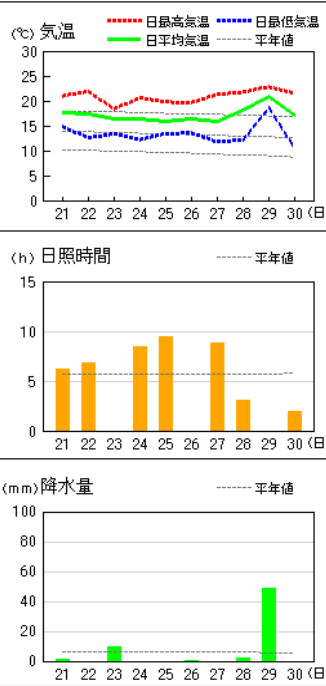


アメダス 気象経過図：2022年11月21日-2022年11月30日

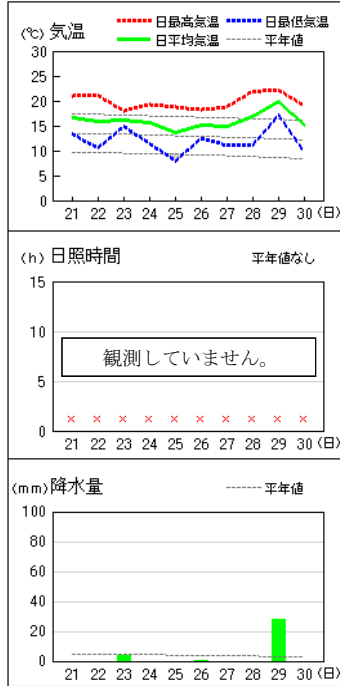
潮岬



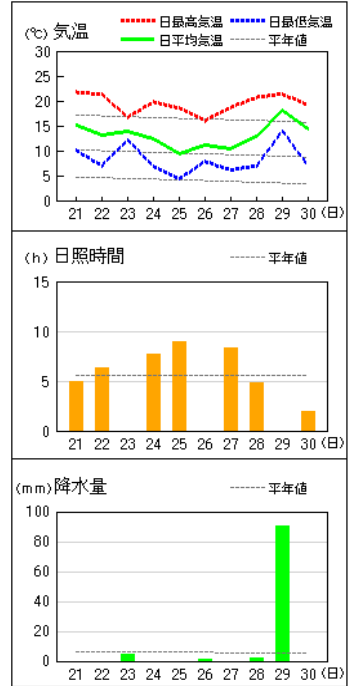
新宮



南紀白浜

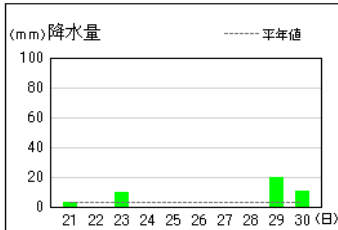


西川

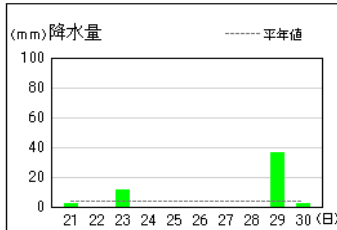


アメダス 気象経過図：2022年11月21日-2022年11月30日

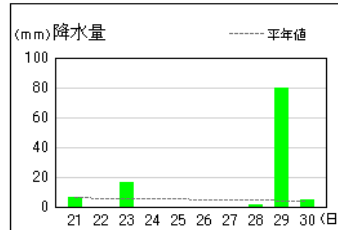
葛城山



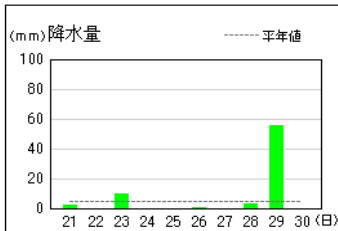
湯浅



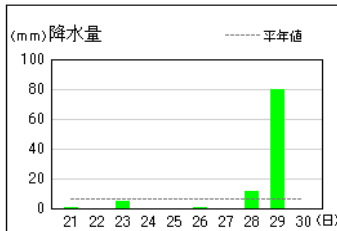
護摩壇山



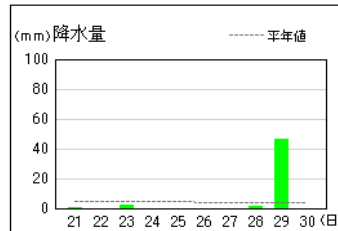
本宮



色川

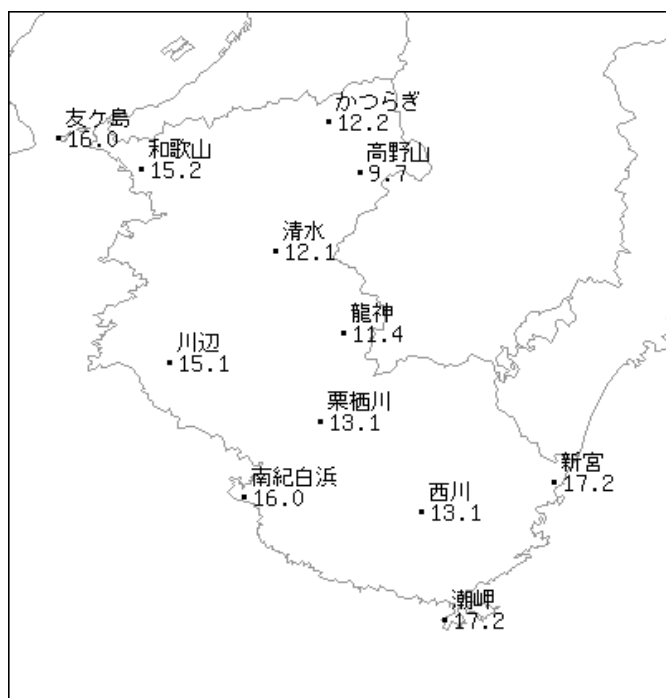


日置川

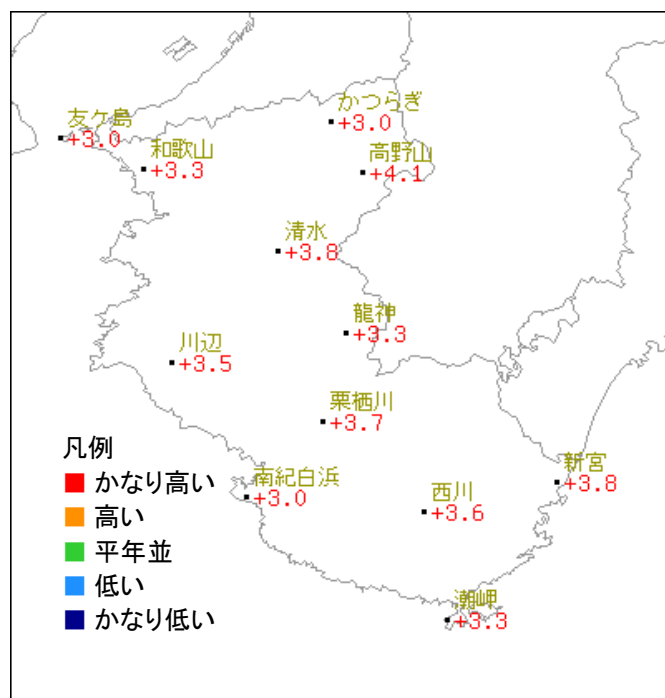


2022年 11月下旬

気温分布図（地域気象観測所）

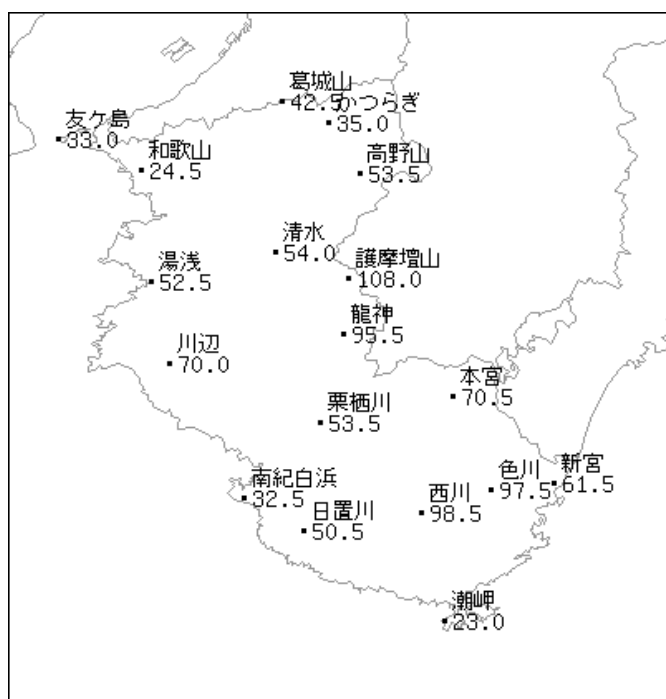


平均気温 (°C)

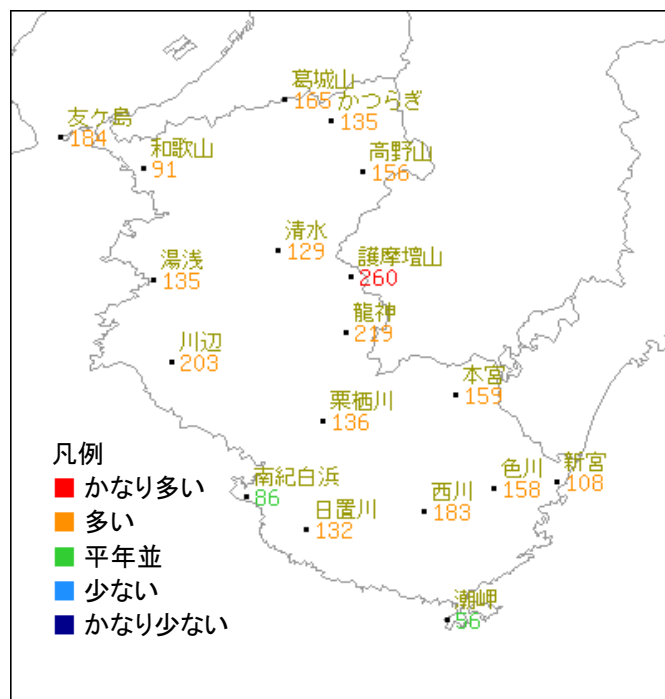


平均気温平年差 (°C)

降水量分布図（地域気象観測所・地域雨量観測所）



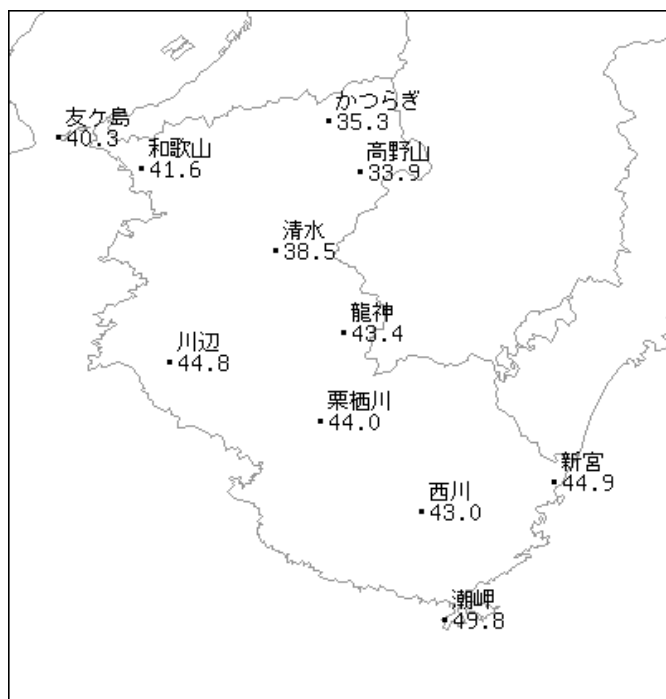
降水量 (mm)



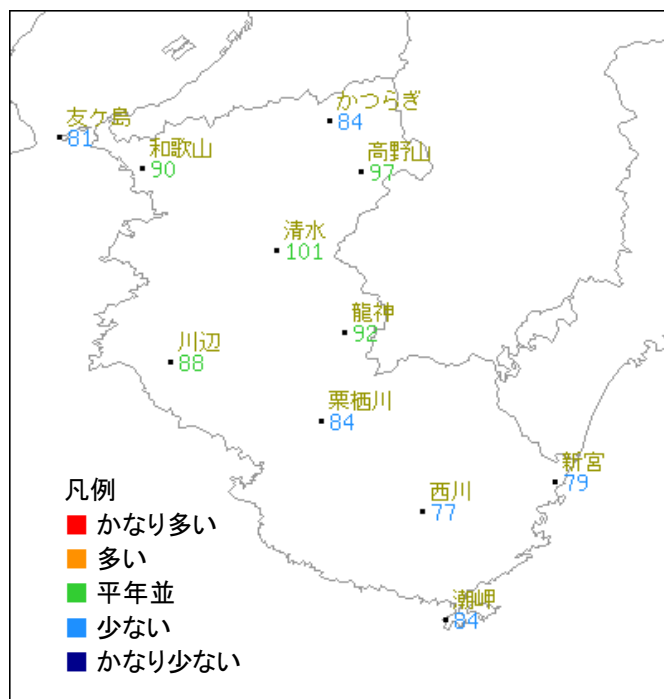
降水量平年比 (%)

2022年 11月下旬

日照時間分布図（地域気象観測所）



日照時間 (h)



日照時間平年比 (%)