

和歌山県農業気象速報

令和5年11月中旬

和歌山地方気象台

令和5年11月21日

2023年（令和5年）11月中旬 天気概況

この期間は、寒気や湿った空気の影響を受け、曇や雨の日が多くなりました。このため気温は全地点で低くなり高野山ではかなり低くなりました。日照時間は北部を中心に平年より少なくなり、かなり少なくなった地点もありました。降水量は北部を中心に平年より多くなりました。

	天気概況	昼（6～18時）	夜（18～翌日6時）
11日	湿った空気や寒気の影響を受ける	曇	曇時々晴
12日	低気圧や湿った空気の影響を受ける	曇時々雨	雨時々晴後曇
13日	低気圧や湿った空気の影響を受ける	雨時々曇	晴後一時曇
14日	寒気や湿った空気の影響を受ける	曇後晴	晴後一時曇
15日	気圧の谷や湿った空気の影響を受ける	曇一時雨後晴	晴
16日	高気圧に覆われるが、昼頃から低気圧や湿った空気の影響を受ける	晴後曇一時雨	大雨時々曇、雷を伴う
17日	低気圧や湿った空気の影響を受ける	曇時々晴一時雨	曇時々晴一時雨
18日	寒気や湿った空気の影響を受ける	曇時々雨一時晴	曇時々雨一時晴
19日	寒気や湿った空気の影響を受ける	晴時々曇	晴後曇一時雨
20日	高気圧に覆われる	晴時々曇	晴

（各日の天気は、和歌山地方気象台における天気を示します。）

気象要素	今年	平年	平年差・平年比	階級
平均気温（℃）	12.2	13.7	-1.5	低い
降水量（mm）	43.5	46.4	94 %	平年並
日照時間（h）	35.9	47.5	76 %	かなり少ない

【和歌山地方気象台の地上気象観測による】

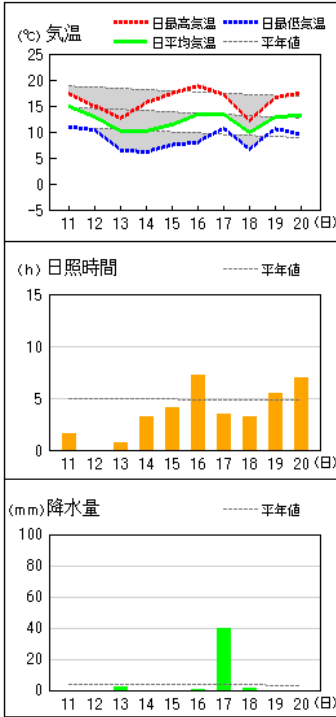
注）この資料のデータは、速報値のため後日修正することがあります。

※ 観測所配置図及び資料の解説は次の和歌山地方気象台のホームページの気象観測業務を参照願います。

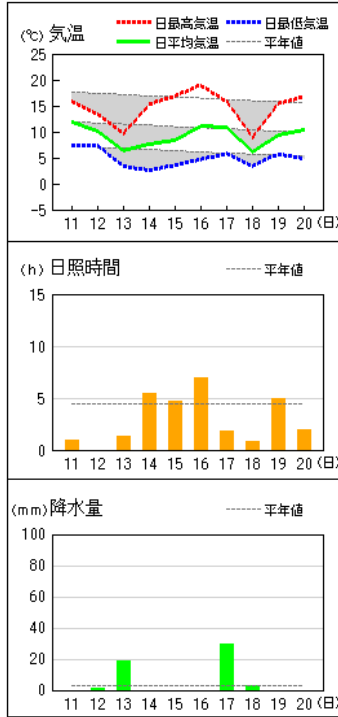
https://www.data.jma.go.jp/wakayama/kansoku/kansoku_gyoumu.html

アメダス 気象経過図：2023年11月11日-2023年11月20日

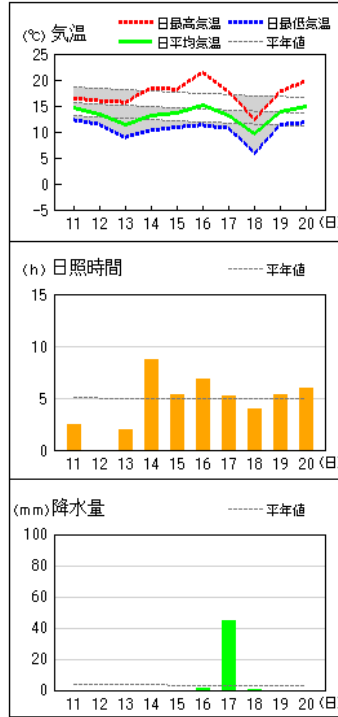
和歌山



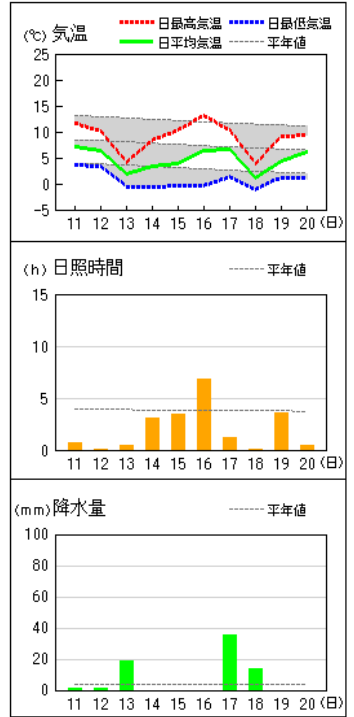
かつらぎ



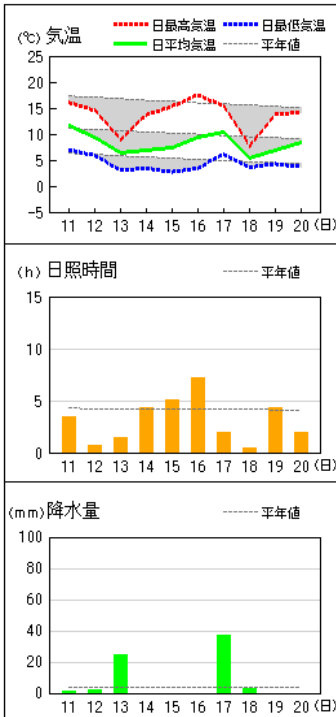
友ヶ島



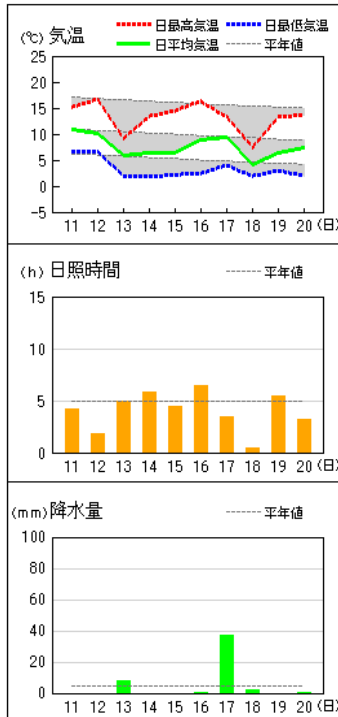
高野山



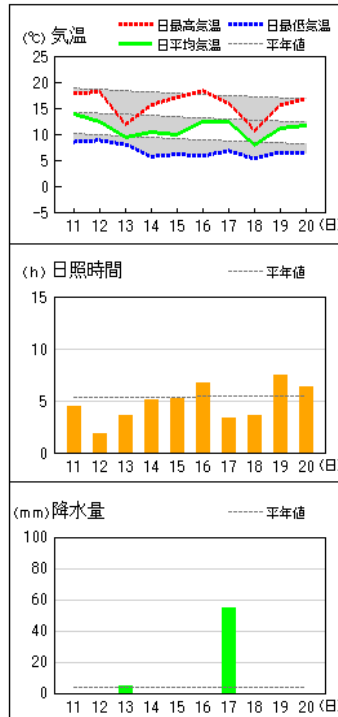
清水



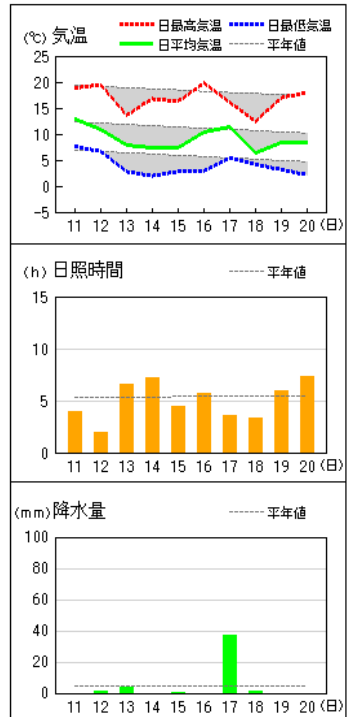
龍神



川辺



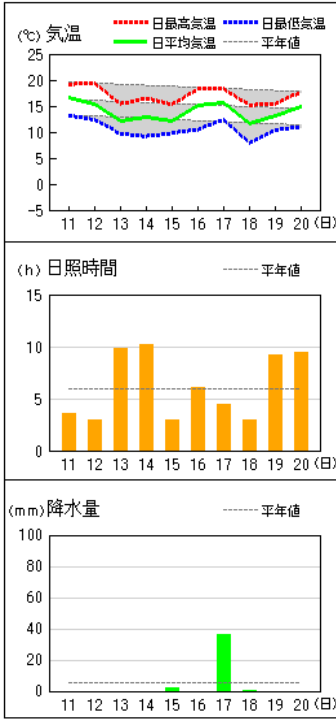
栗栖川



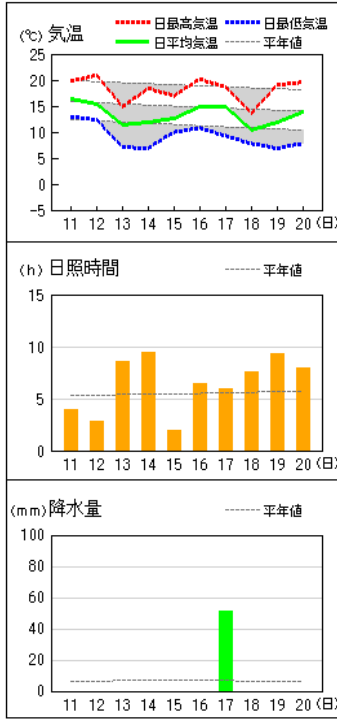
※ 2021年3月2日以降のアメダス(官署アメダスを除く)の日照時間は推計値です。

アメダス 気象経過図：2023年11月11日-2023年11月20日

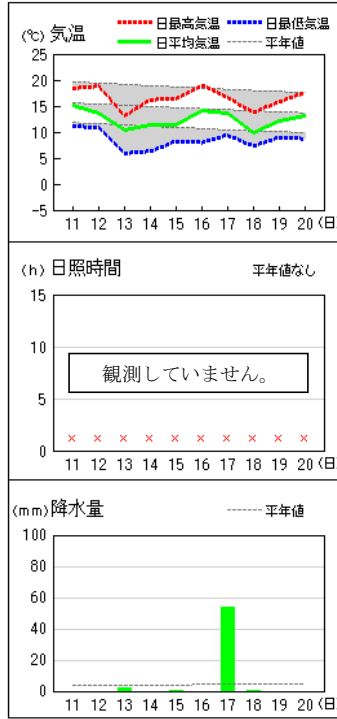
潮岬



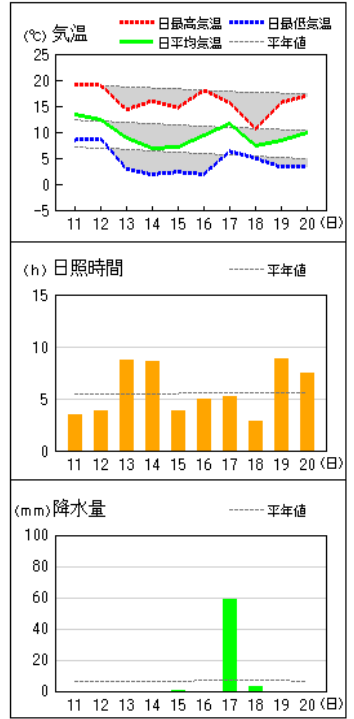
新宮



南紀白浜

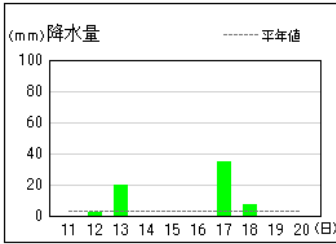


西川

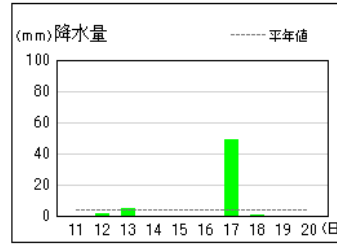


アメダス 気象経過図：2023年11月11日-2023年11月20日

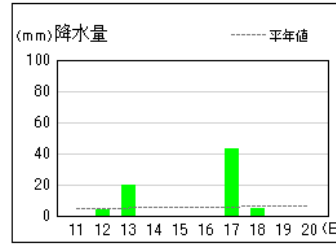
葛城山



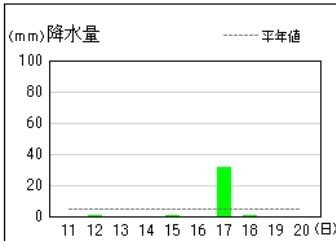
湯浅



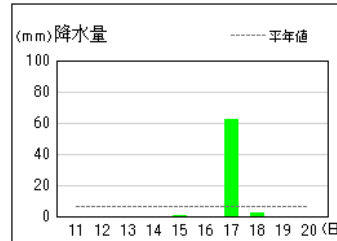
護摩壇山



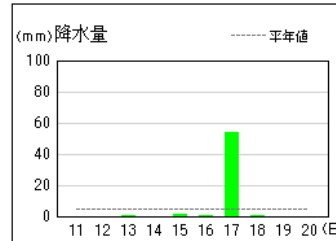
本宮



色川

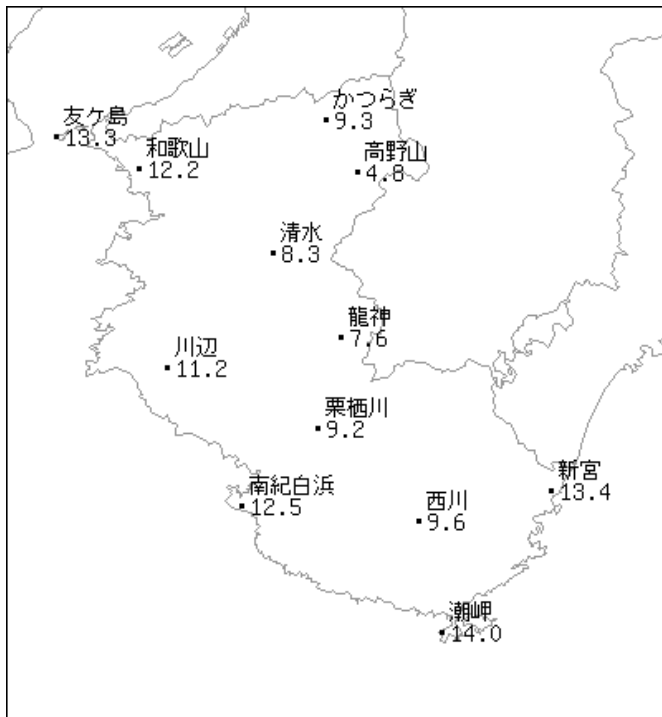


日置川

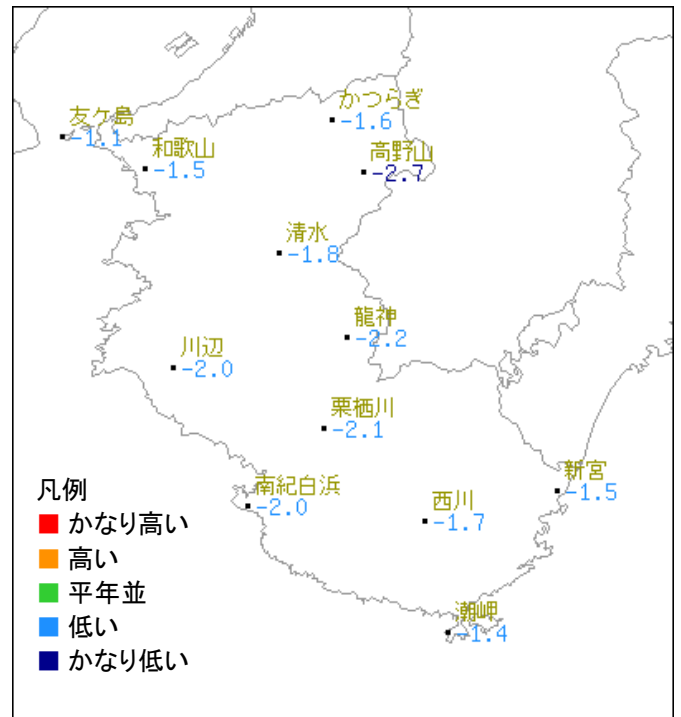


2023年 11月中旬

気温分布図（地域気象観測所）



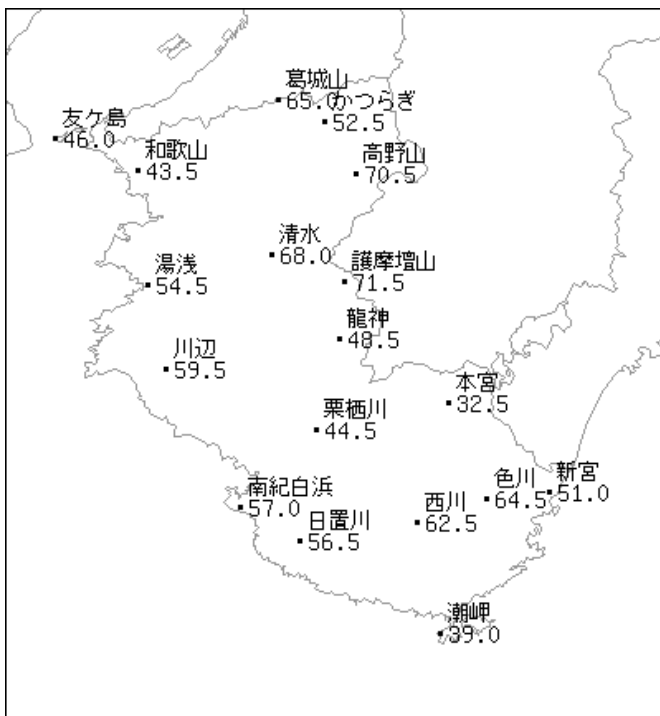
平均気温 (°C)



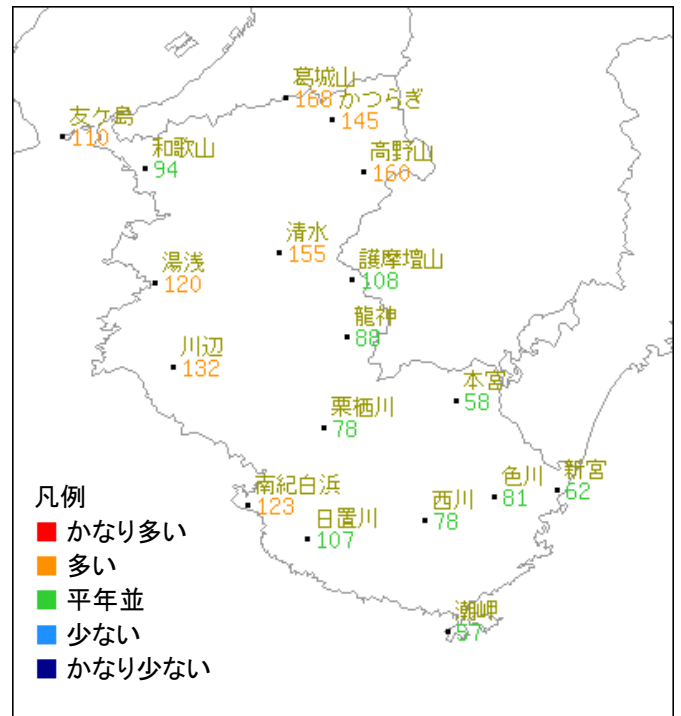
平均気温平年差 (°C)

- 凡例
- かなり高い
 - 高い
 - 平年並
 - 低い
 - かなり低い

降水量分布図（地域気象観測所・地域雨量観測所）



降水量 (mm)

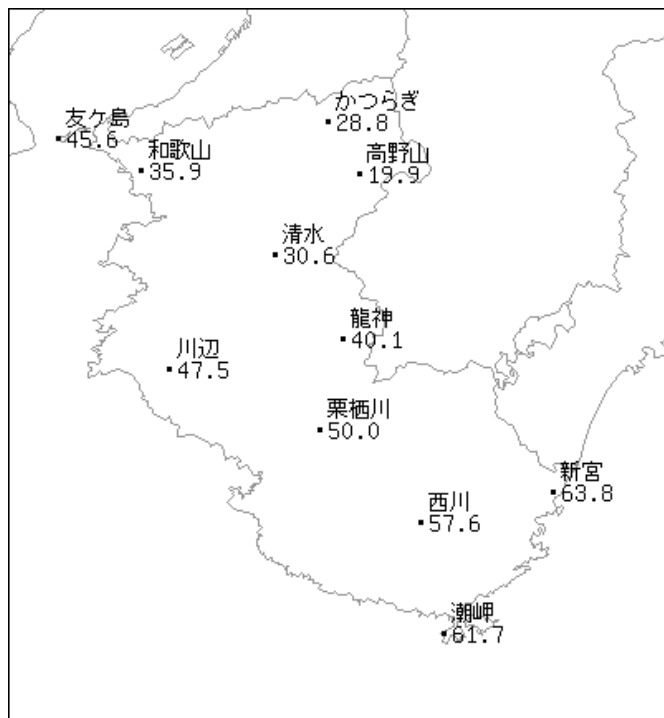


降水量平年比 (%)

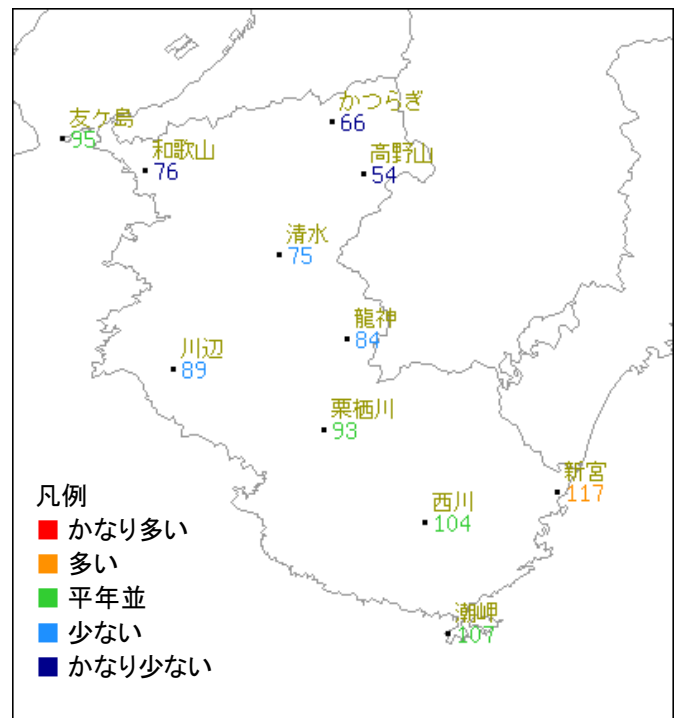
- 凡例
- かなり多い
 - 多い
 - 平年並
 - 少ない
 - かなり少ない

2023年 11月中旬

日照時間分布図（地域気象観測所）



日照時間 (h)



日照時間平年比 (%)