

和歌山県農業気象速報

令和6年3月上旬

和歌山地方気象台

令和6年3月11日

2024年（令和6年）3月上旬 天気概況

この期間、高気圧に覆われる日もありましたが、後半には曇りや雨の日があり、寒気の影響を受けみぞれを伴う日もあったため、気温は概ね平年より低くなりました。降水量は平年より少なく、紀中や田辺・西牟婁の多くの観測点で平年よりかなり少なくなりました。日照時間は平年並か平年より多くなりました。

	天気概況	昼（6～18時）	夜（18～翌日6時）
1日	湿った空気の影響を受ける	曇時々晴	曇後一時雪、みぞれを伴う
2日	寒気や湿った空気の影響を受けるが、次第に高気圧に覆われる	晴時々曇	晴
3日	高気圧に覆われる	晴	晴
4日	気圧の谷や湿った空気の影響を受ける	晴時々曇	曇後一時雨
5日	低気圧や前線の影響を受ける	雨後時々曇	雨時々曇
6日	湿った空気や寒気の影響を受ける	雨時々曇	曇
7日	湿った空気や寒気の影響を受ける	晴時々曇	曇後一時雨
8日	気圧の谷や湿った空気の影響を受ける	曇後晴一時雨	晴時々曇
9日	寒気や湿った空気の影響を受けるが、次第に高気圧に覆われる	曇後晴一時雨、みぞれを伴う	晴一時曇
10日	高気圧に覆われる	晴	晴

（各日の天気は、和歌山地方気象台における天気を示します。）

気象要素	今年	平年	平年差・平年比	階級
平均気温（℃）	7.4	8.7	-1.3	低い
降水量（mm）	11.0	33.3	33 %	少ない
日照時間（h）	60.3	54.9	110 %	平年並

【和歌山地方気象台の地上気象観測による】

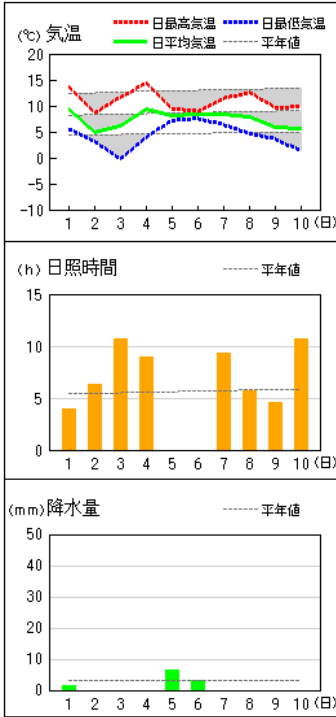
注）この資料のデータは、速報値のため後日修正することがあります。

※ 県内の観測所配置図及び気象観測資料の解説は下記のページを参照願います。

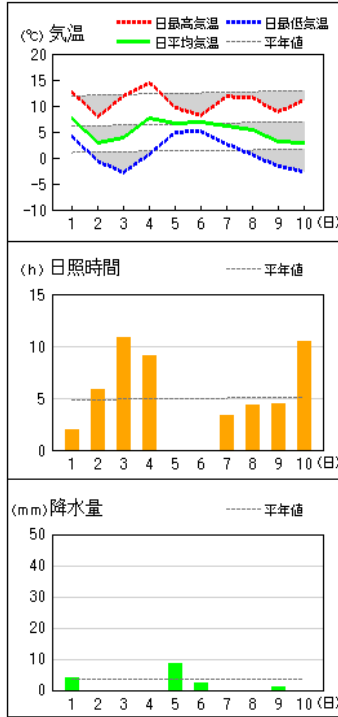
<https://www.data.jma.go.jp/wakayama/bousai/kansoku/obs.html>
<https://www.data.jma.go.jp/obd/stats/data/kaisetu/index.html>

アメダス 気象経過図：2024年03月01日-2024年03月10日

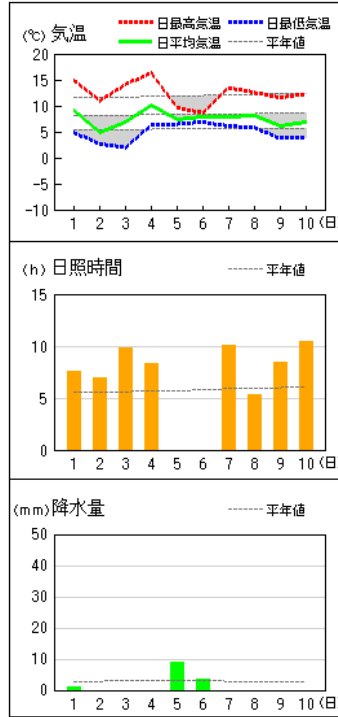
和歌山



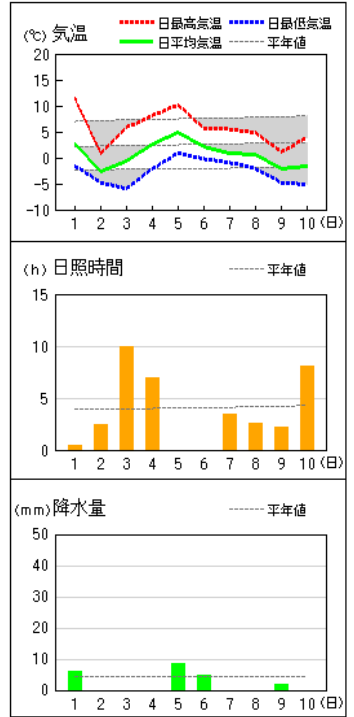
かつらぎ



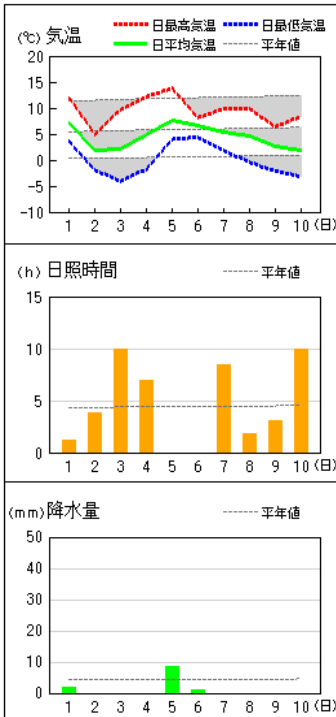
友ヶ島



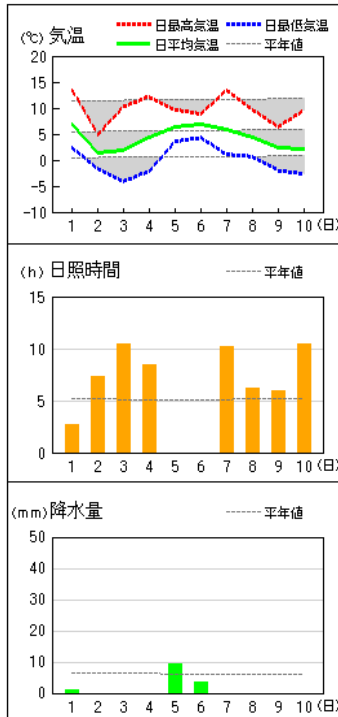
高野山



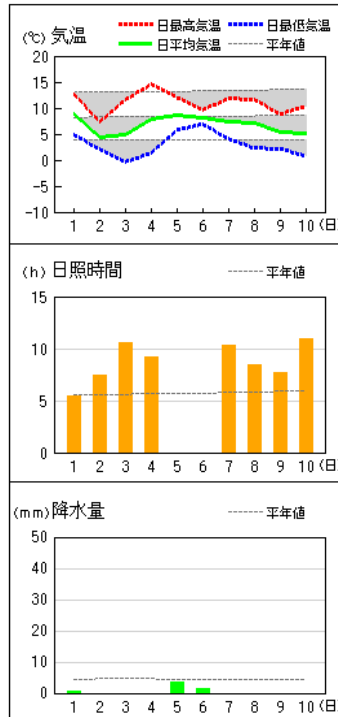
清水



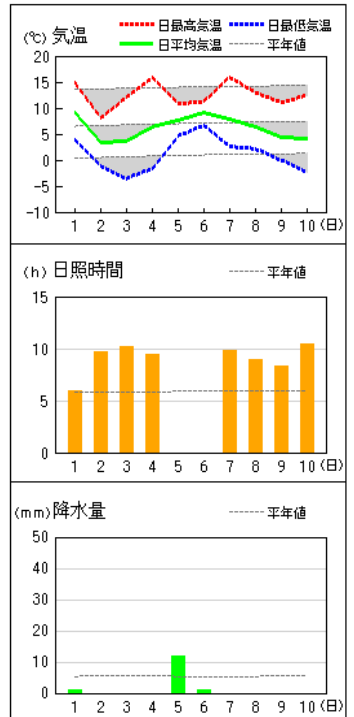
龍神



川辺

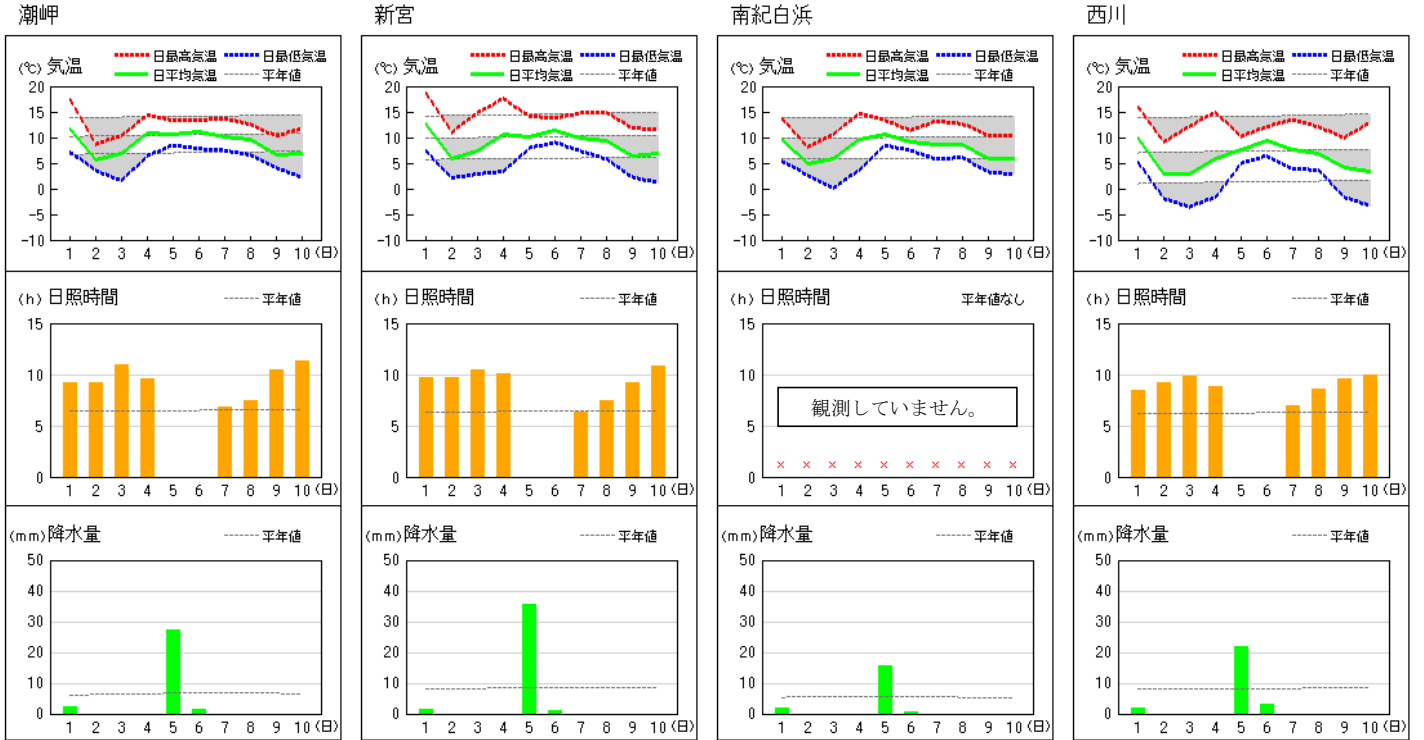


栗栖川

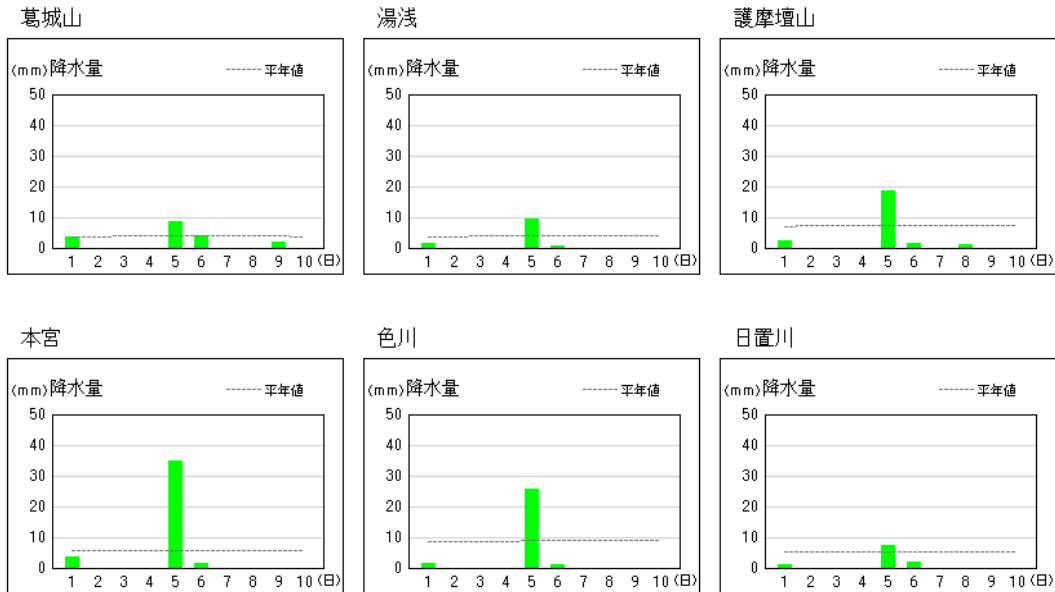


※ 2021年3月2日以降のアメダス(官署アメダスを除く)の日照時間は推計値です。

アメダス 気象経過図：2024年03月01日-2024年03月10日

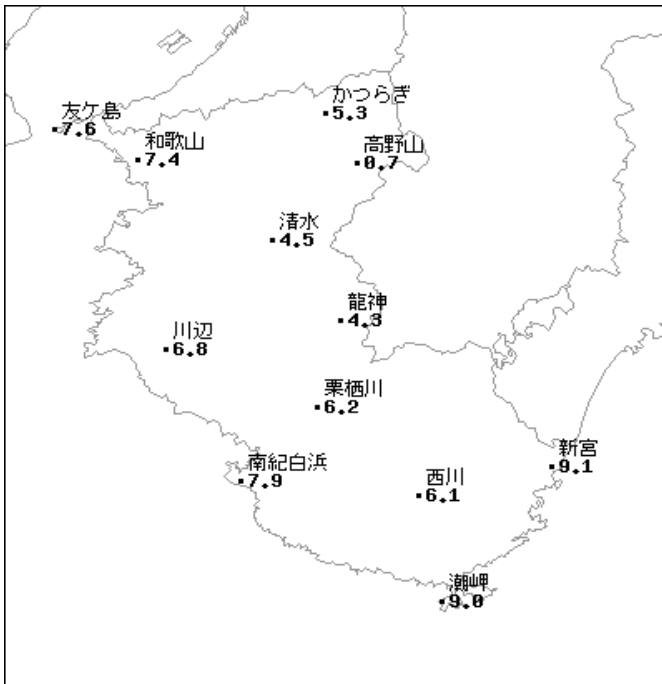


アメダス 気象経過図：2024年03月01日-2024年03月10日

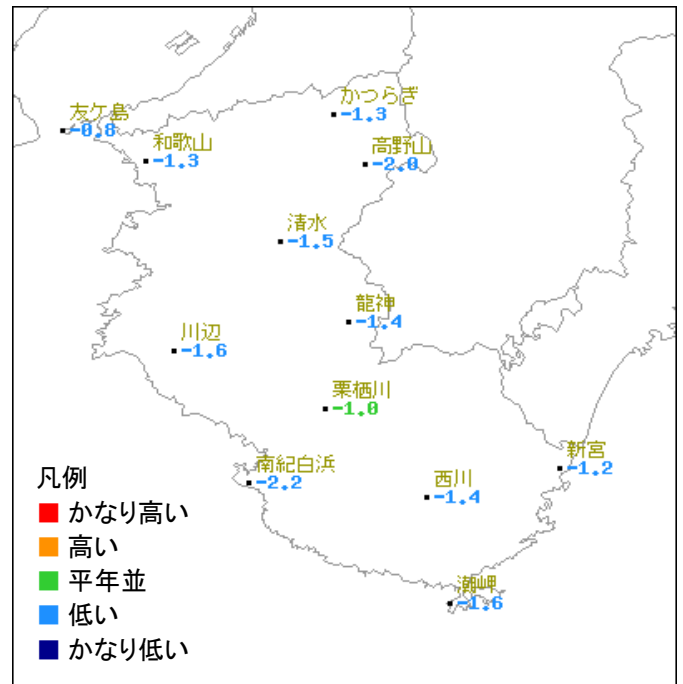


2024年 3月上旬

気温分布図（地域気象観測所）

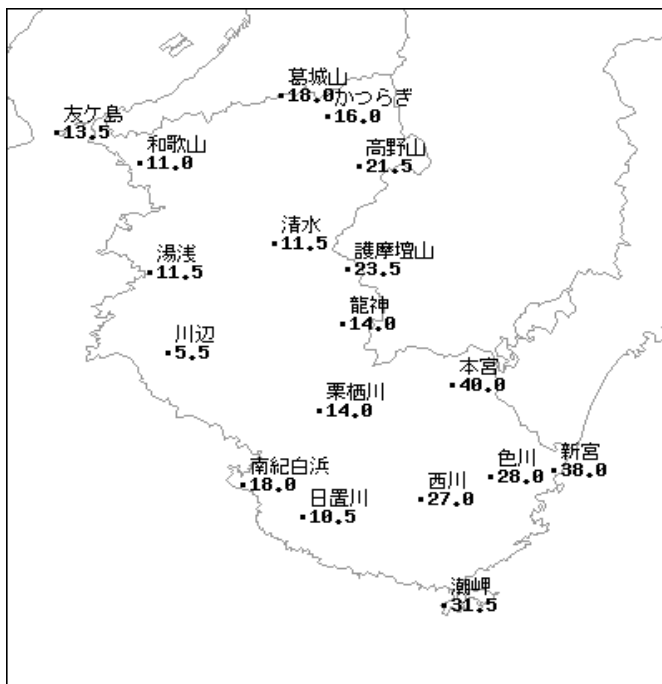


平均気温 (°C)

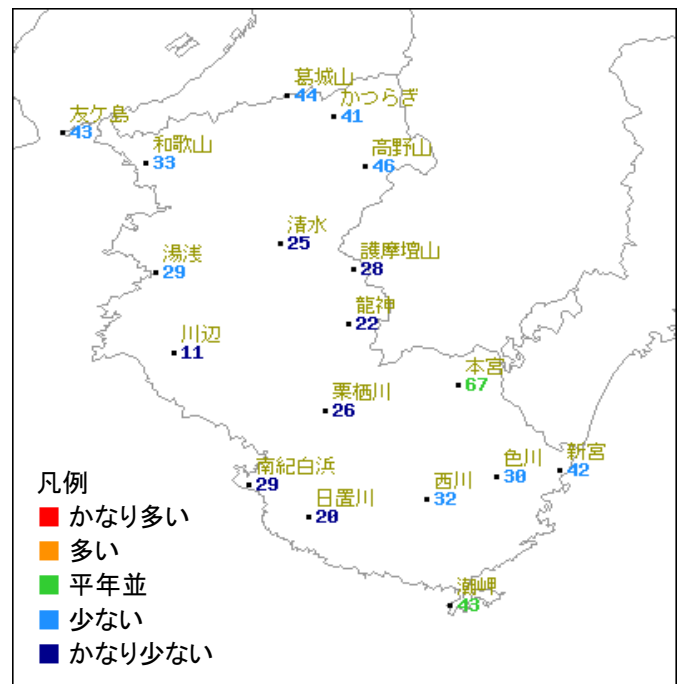


平均気温平年差 (°C)

降水量分布図（地域気象観測所・地域雨量観測所）



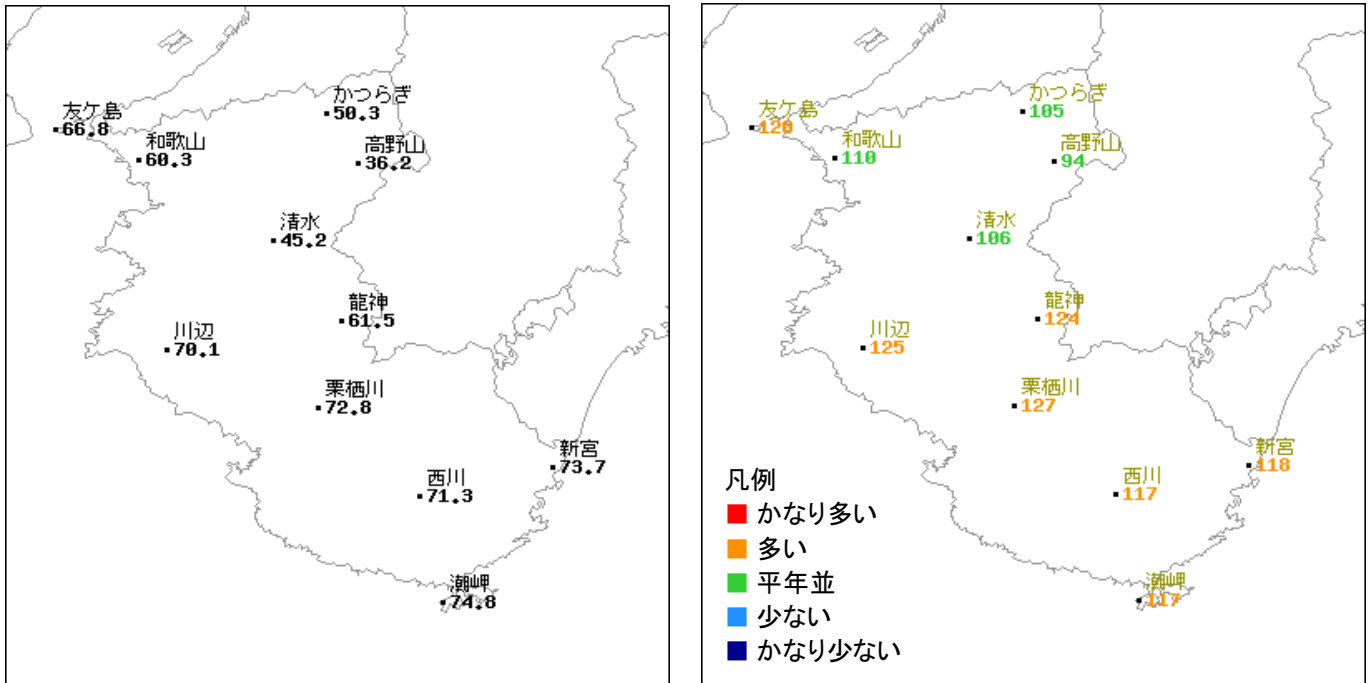
降水量 (mm)



降水量平年比 (%)

2024年 3月上旬

日照時間分布図（地域気象観測所）



日照時間 (h)

日照時間平年比 (%)