

和歌山県農業気象速報

令和6年3月中旬

和歌山地方気象台

令和6年3月21日

2024年（令和6年）3月中旬 天気概況

この期間、低気圧や湿った空気の影響により雨や曇りの日が多くなりましたが、高気圧に覆われて晴れた日もありました。気温は全ての地点で平年並となりました。降水量は南部を中心に平年より多くなり、南紀白浜では平年よりかなり多くなりました。日照時間はほとんどの地点で平年並となりましたが、潮岬と新宮では平年より多くなり、友ヶ島では平年より少くなりました。

	天気概況	昼（6～18時）	夜（18～翌日6時）
11日	高気圧に覆われるが、次第に湿った空気の影響を受ける	晴時々曇	曇後時々雨
12日	低気圧や寒気の影響を受ける	大雨後時々曇	曇時々雨一時晴
13日	低気圧や寒気の影響を受けるが次第に高気圧に覆われる	晴	晴後時々曇
14日	高気圧に覆われる	曇後時々晴	晴一時雨
15日	高気圧に覆われる	晴	晴
16日	高気圧に覆われる	晴	曇時々晴
17日	湿った空気や前線の影響を受ける	雨時々曇	曇一時雨後時々晴
18日	高気圧に覆われる	晴一時曇	晴後時々曇
19日	気圧の谷や湿った空気の影響を受ける	曇一時晴	曇時々雨後晴
20日	低気圧や湿った空気の影響を受ける	雨時々曇一時晴	晴一時雨

（各日の天気は、和歌山地方気象台における天気を示します。）

気象要素	今年	平年	平年差・平年比	階級
平均気温（℃）	9.6	9.9	-0.3	平年並
降水量（mm）	41.5	30.7	135 %	多い
日照時間（h）	59.7	59.8	100 %	平年並

【和歌山地方気象台の地上気象観測による】

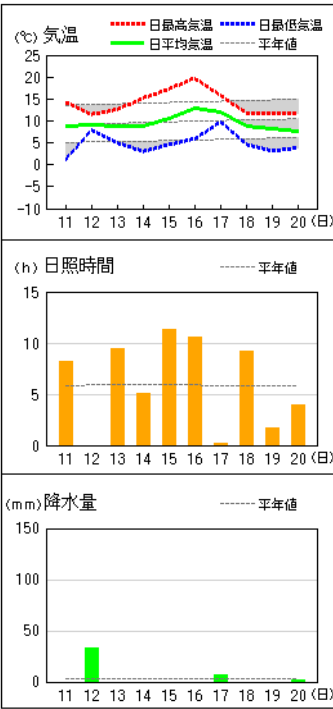
注）この資料のデータは、速報値のため後日修正することがあります。

※ 県内の観測所配置図及び気象観測資料の解説は下記のページを参照願います。

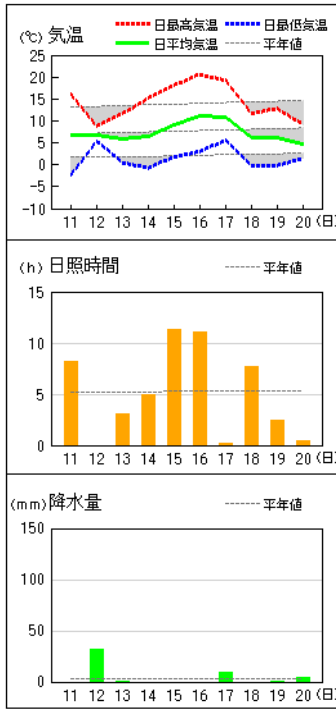
<https://www.data.jma.go.jp/wakayama/bousai/kansoku/obs.html>
<https://www.data.jma.go.jp/obd/stats/data/kaisetu/index.html>

アメダス 気象経過図：2024年03月11日-2024年03月20日

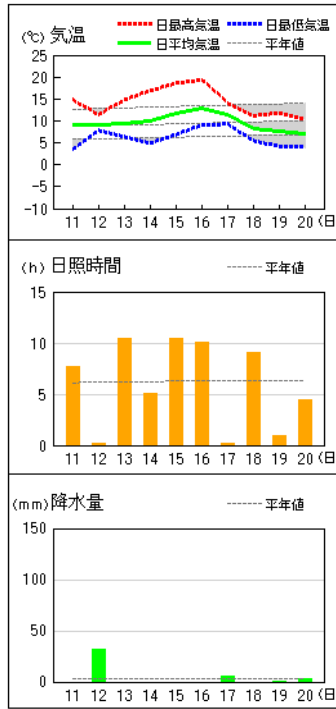
和歌山



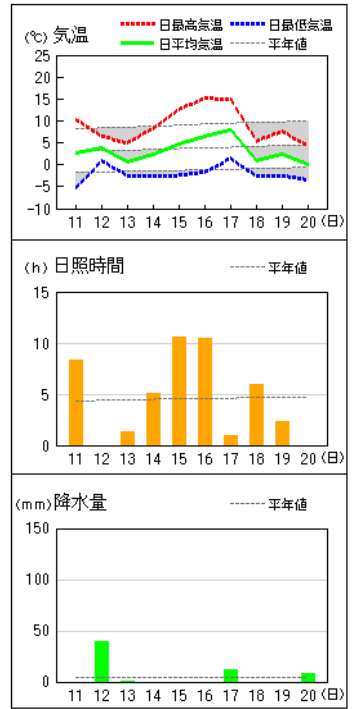
かつらぎ



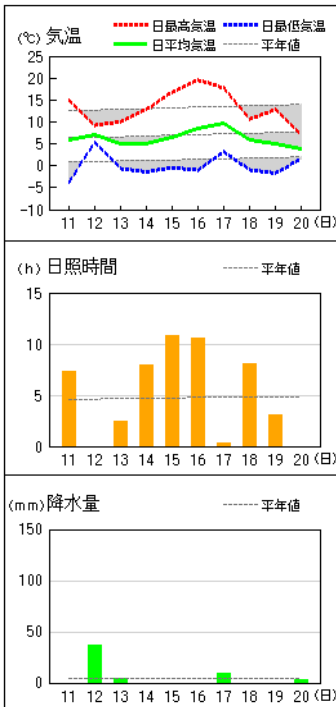
友ヶ島



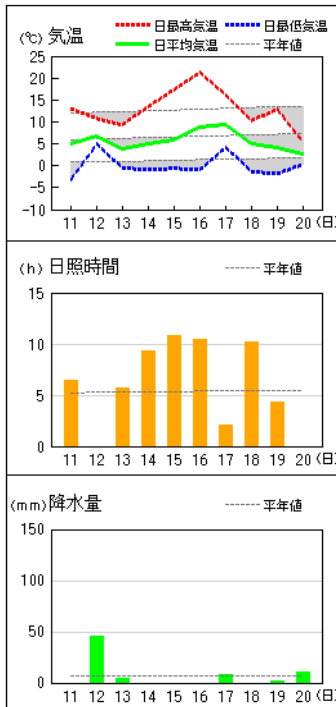
高野山



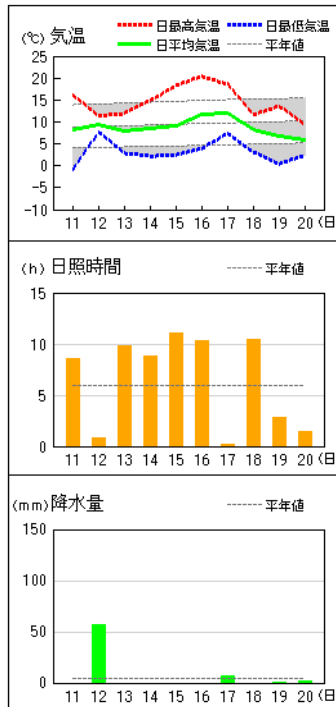
清水



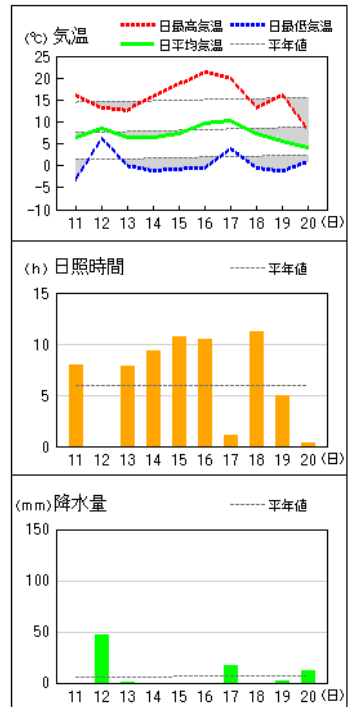
龍神



川辺

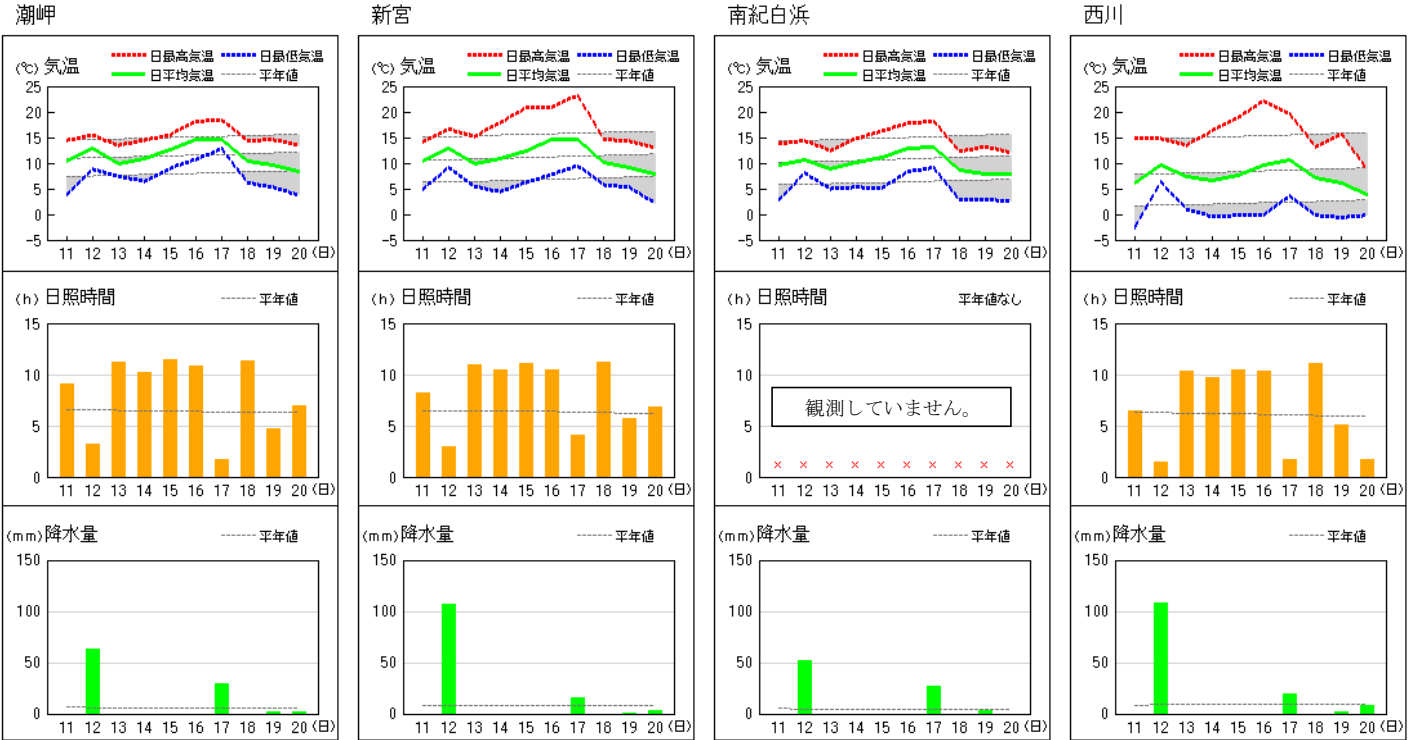


栗栖川

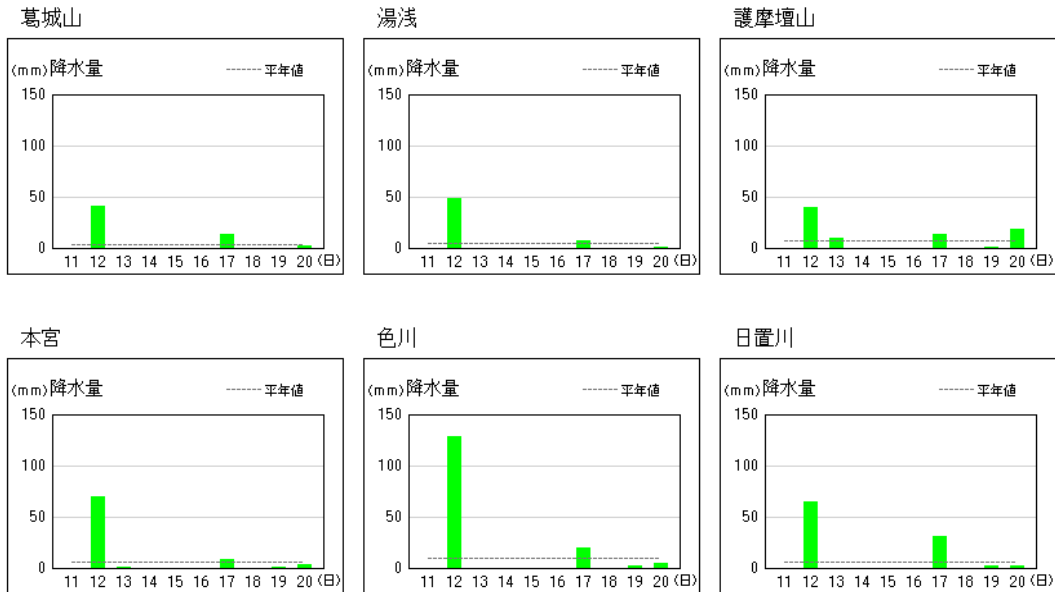


※ 2021年3月2日以降のアメダス(官署アメダスを除く)の日照時間は推計値です。

アメダス 気象経過図：2024年03月11日-2024年03月20日

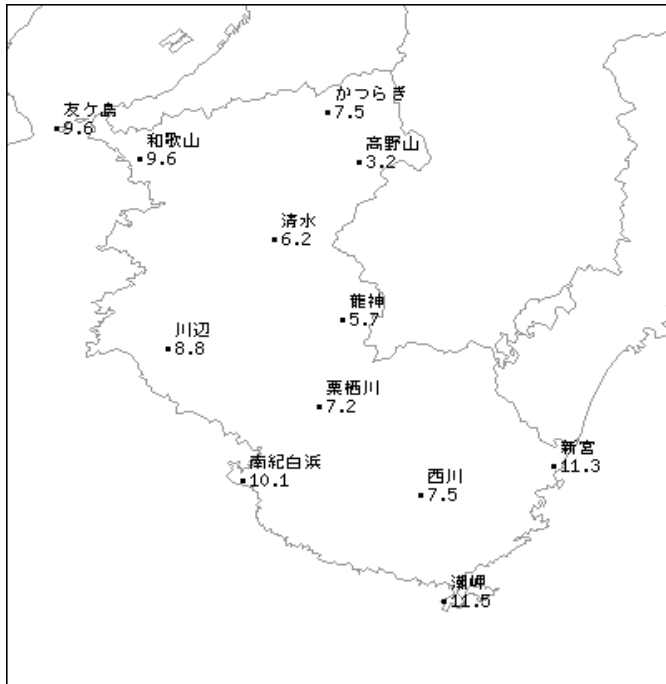


アメダス 気象経過図：2024年03月11日-2024年03月20日

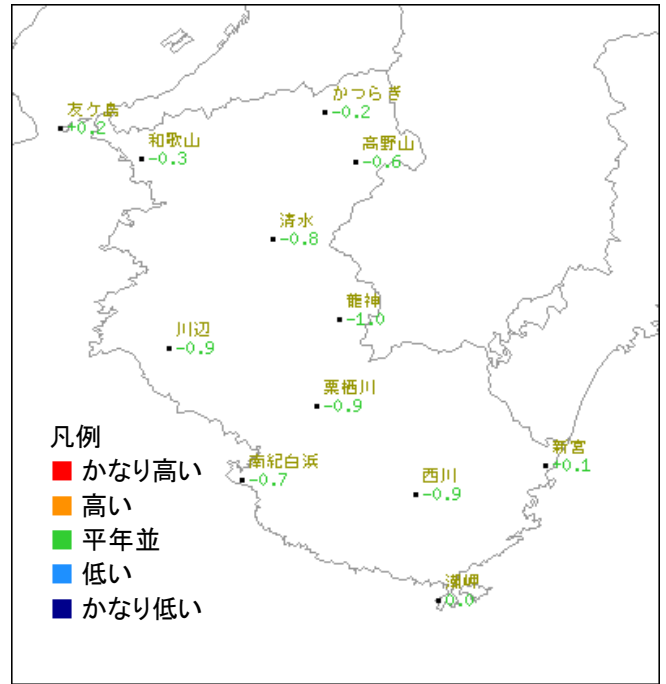


2024年 3月中旬

気温分布図（地域気象観測所）

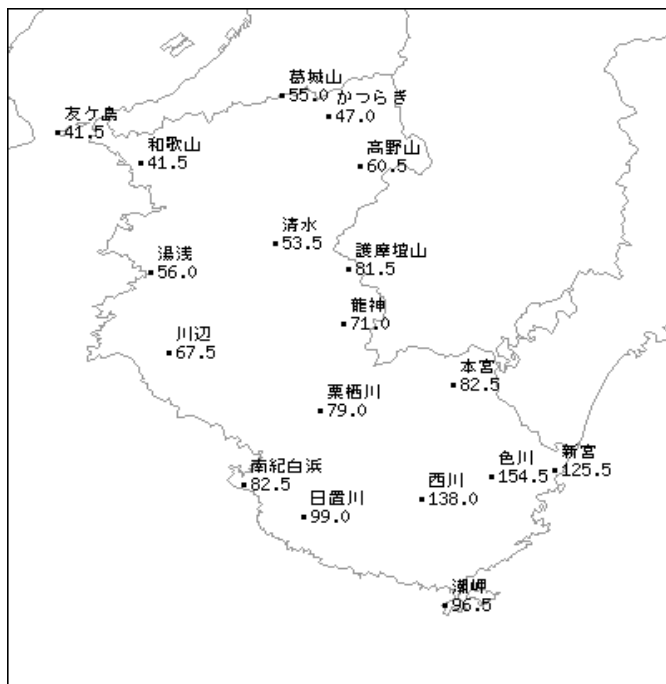


平均気温 (°C)

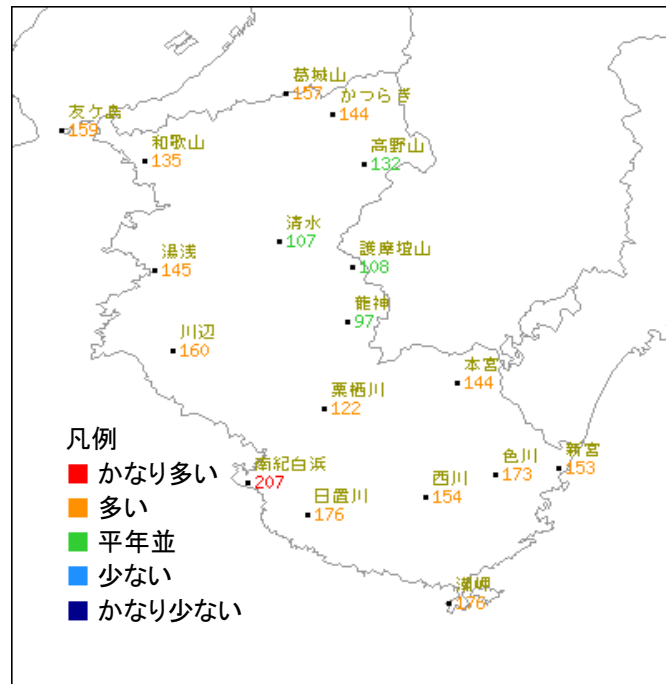


平均気温平年差 (°C)

降水量分布図（地域気象観測所・地域雨量観測所）



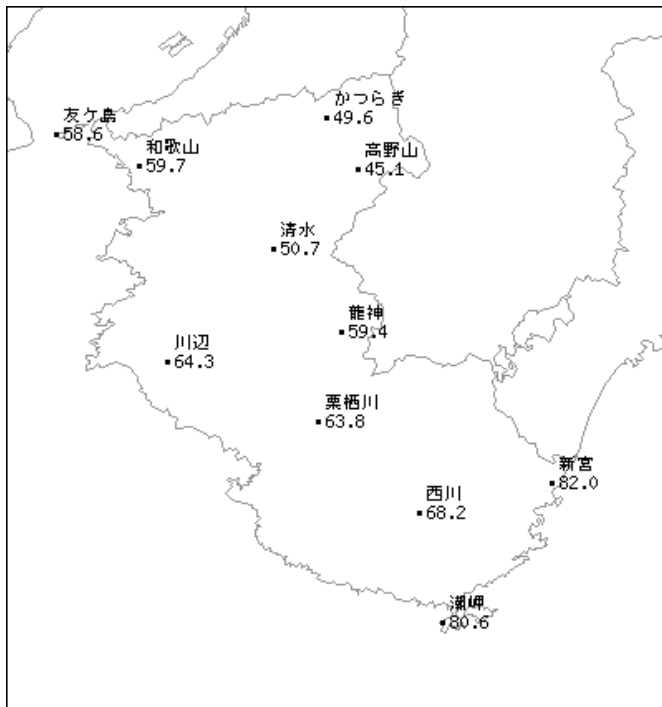
降水量 (mm)



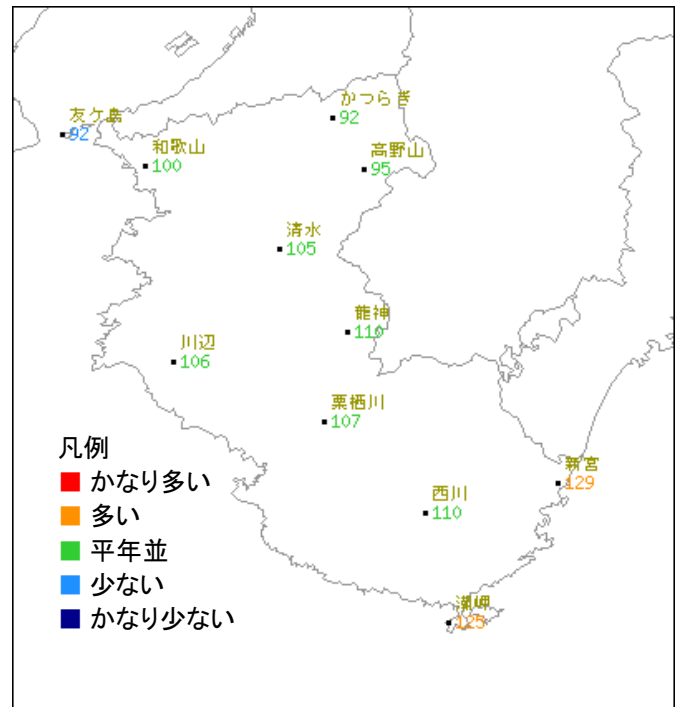
降水量平年比 (%)

2024年 3月中旬

日照時間分布図（地域気象観測所）



日照時間 (h)



日照時間平年比 (%)