

和歌山県農業気象速報

令和6年4月上旬

和歌山地方気象台

令和6年4月11日

2024年（令和6年）4月上旬 天気概況

この期間、暖かく湿った空気に覆われることが多く、気温は全ての地点で平年よりかなり高くなりました。また、前線や低気圧の通過によりまとまった雨が降り、北部を中心に降水量は平年よりかなり多くなりました。曇りや雨の日が多かったため日照時間は全ての地点で平年より少なくなりました

	天 気 概 況	昼（6～18時）	夜（18～翌日6時）
1日	湿った空気の影響を受けるが次第に高気圧に覆われる	晴	晴
2日	高気圧に覆われるが次第に前線や湿った空気の影響を受ける	曇時々晴	曇一時晴後雨
3日	前線や低気圧の影響を受ける	雨後時々曇	雨時々曇、霧を伴う
4日	前線や湿った空気の影響を受ける	曇	曇時々晴
5日	湿った空気の影響を受けるが次第に高気圧に覆われる	曇	晴時々曇
6日	高気圧に覆われるが、次第に気圧の谷や湿った空気の影響を受ける	曇時々晴	曇後時々雨
7日	気圧の谷や湿った空気の影響を受ける	曇時々晴	曇後一時雨一時晴
8日	前線や低気圧の影響を受ける	曇時々雨	大雨
9日	前線や湿った空気の影響を受ける	雨時々曇	晴一時曇
10日	高気圧に覆われる	晴後一時曇	晴時々曇

（各日の天気は、和歌山地方気象台における天気を示します。）

気 象 要 素	今 年	平 年	平年差・平年比	階 級
平均気温（℃）	15.4	13.4	2.0	かなり高い
降水量（mm）	105.0	30.9	340 %	かなり多い
日照時間（h）	50.0	63.6	79 %	少ない

【和歌山地方気象台の地上気象観測による】

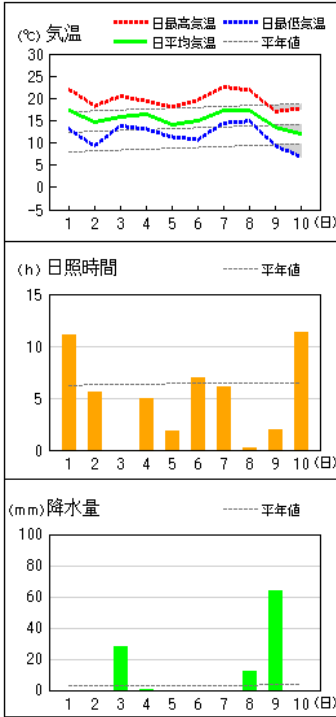
注）この資料のデータは、速報値のため後日修正することがあります。

※ 県内の観測所配置図及び気象観測資料の解説は下記のページを参照願います。

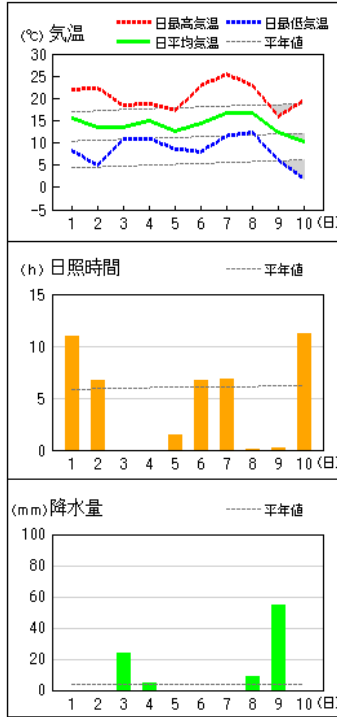
<https://www.data.jma.go.jp/wakayama/bousai/kansoku/obs.html>
<https://www.data.jma.go.jp/obd/stats/data/kaisetu/index.html>

アメダス 気象経過図：2024年04月01日-2024年04月10日

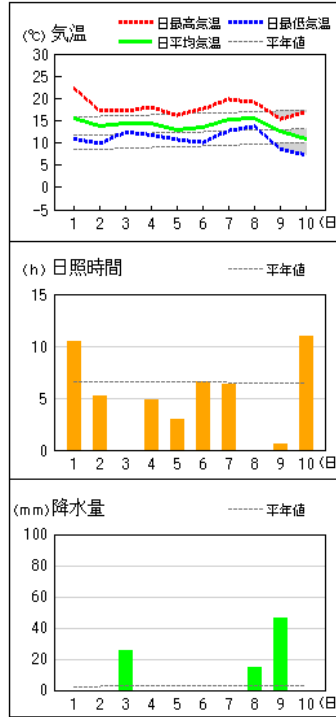
和歌山



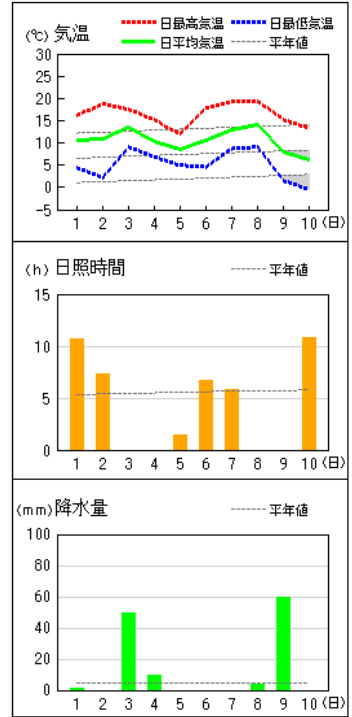
かつらぎ



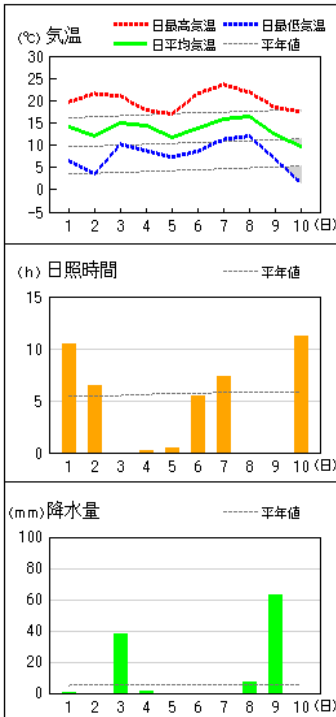
友ヶ島



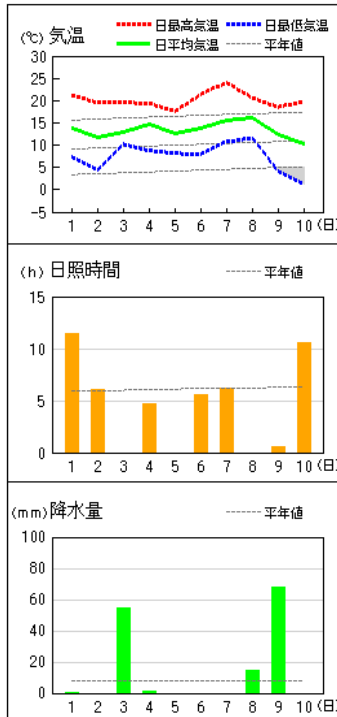
高野山



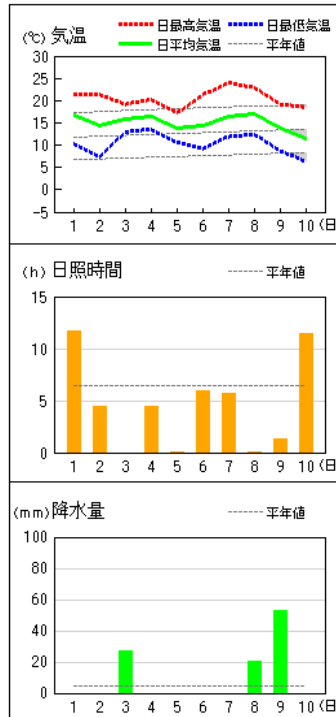
清水



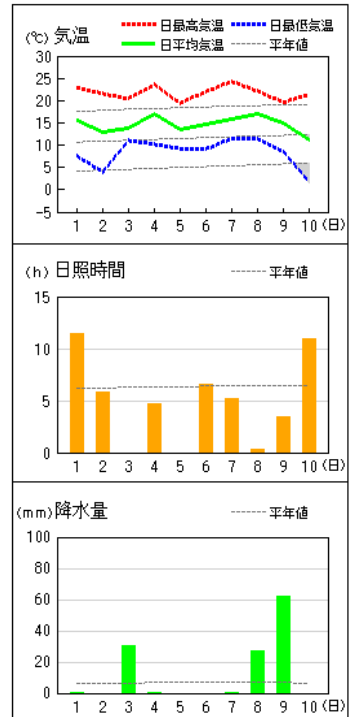
龍神



川辺



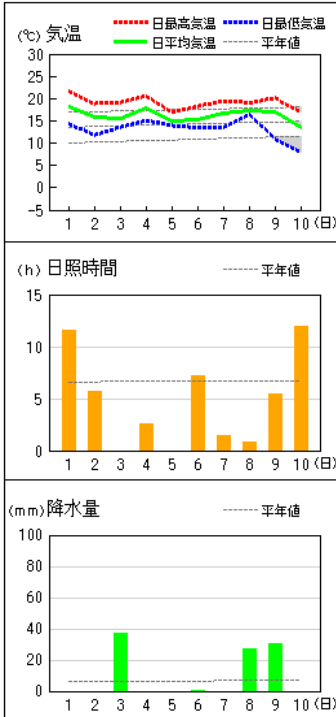
栗栖川



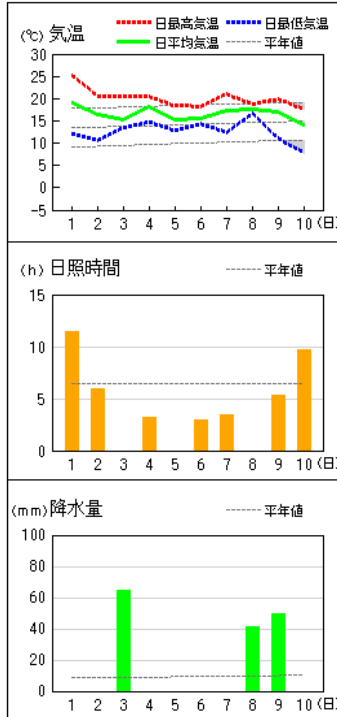
※ 2021年3月2日以降のアメダス(官署アメダスを除く)の日照時間は推計値です。

アメダス 気象経過図：2024年04月01日-2024年04月10日

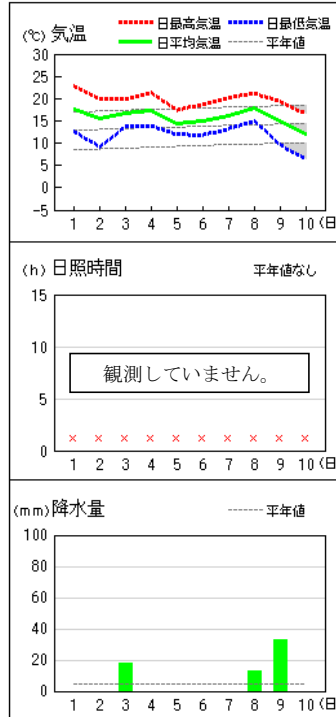
潮岬



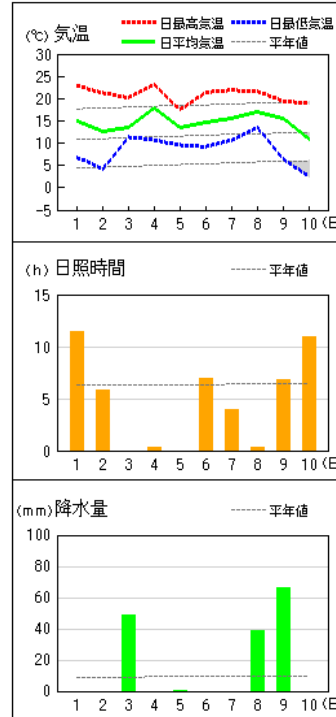
新宮



南紀白浜

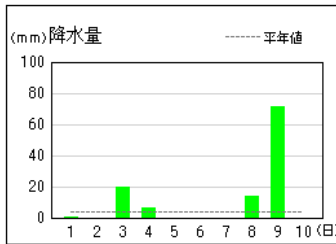


西川

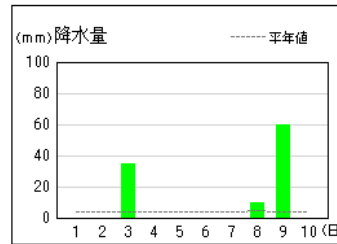


アメダス 気象経過図：2024年04月01日-2024年04月10日

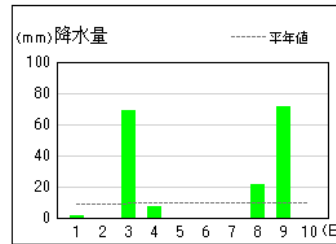
葛城山



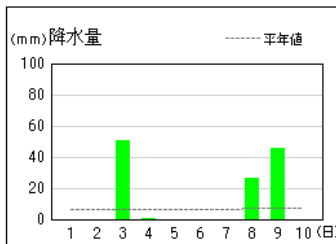
湯浅



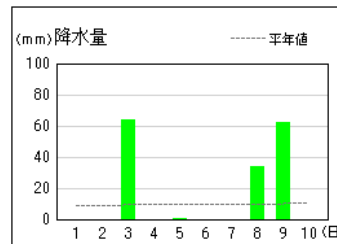
護摩壇山



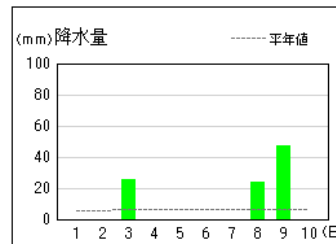
本宮



色川

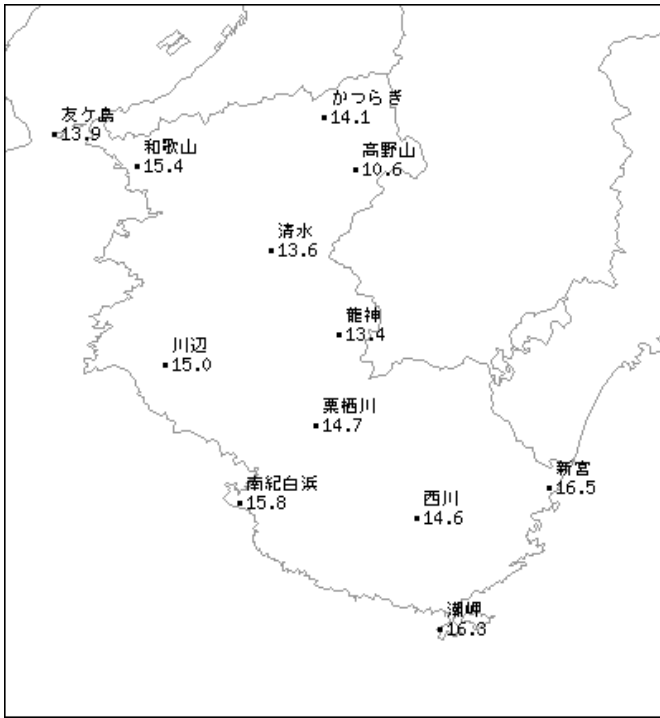


日置川

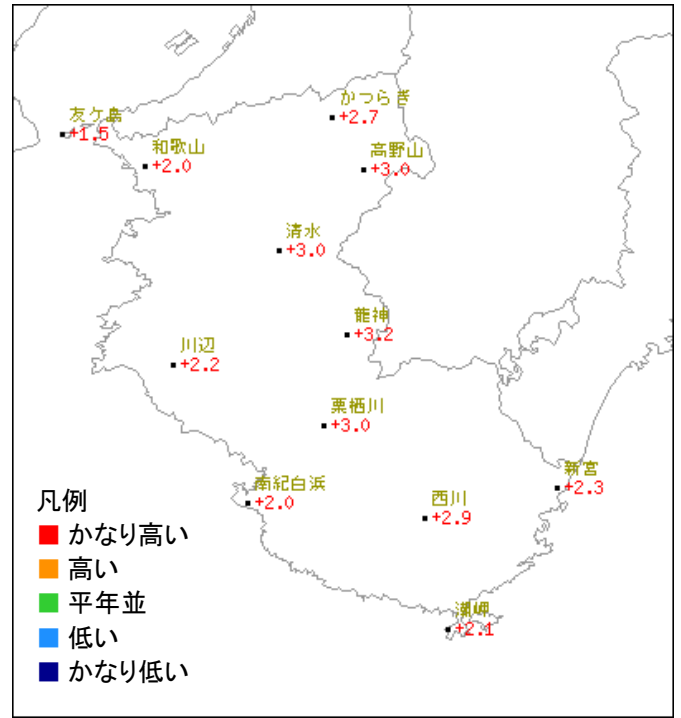


2024年 4月上旬

気温分布図（地域気象観測所）



平均気温 (°C)

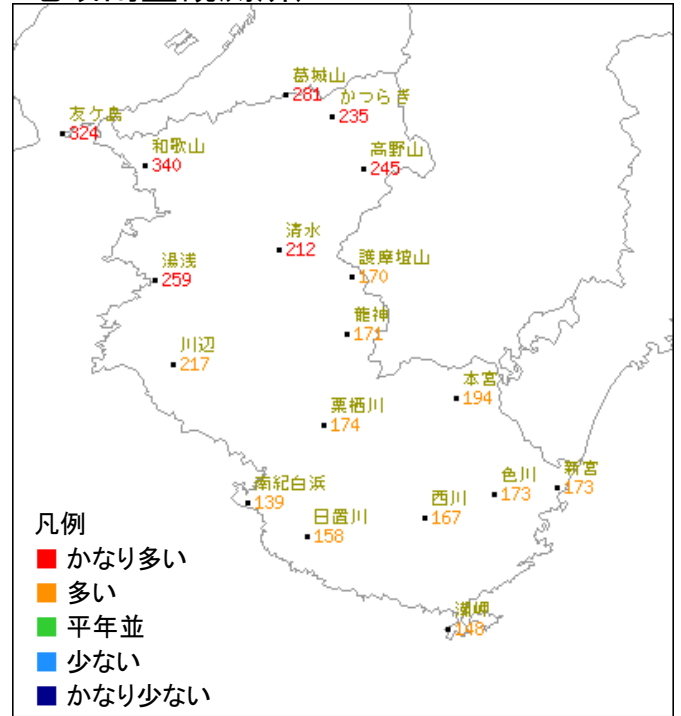


平均気温平年差 (°C)

降水量分布図（地域気象観測所・地域雨量観測所）



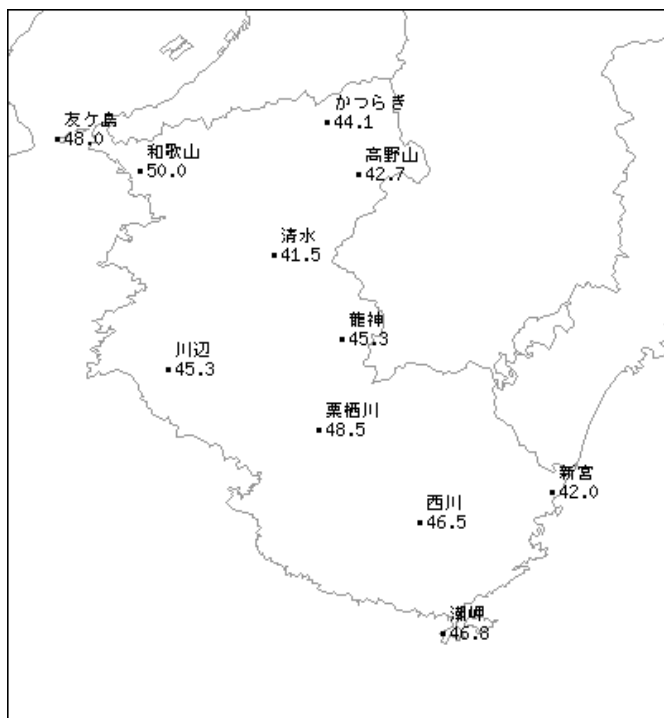
降水量 (mm)



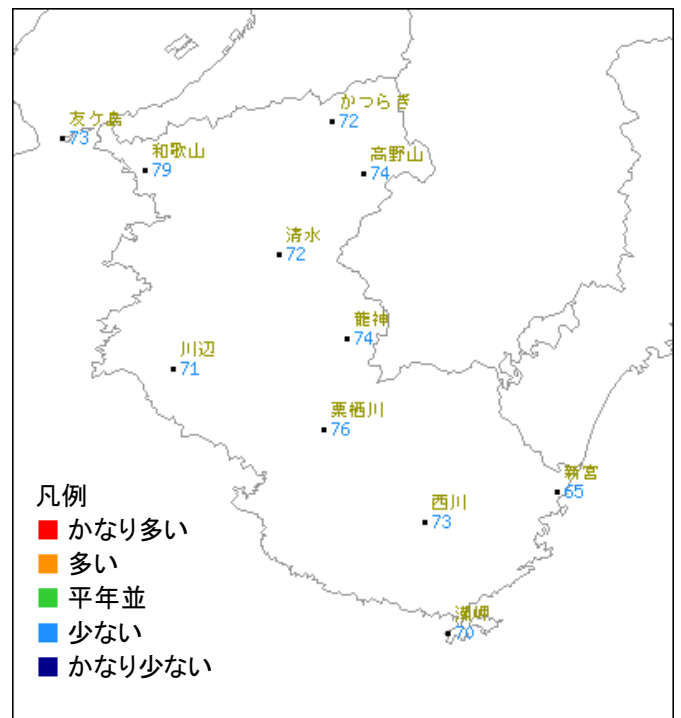
降水量平年比 (%)

2024年 4月上旬

日照時間分布図（地域気象観測所）



日照時間 (h)



日照時間平年比 (%)