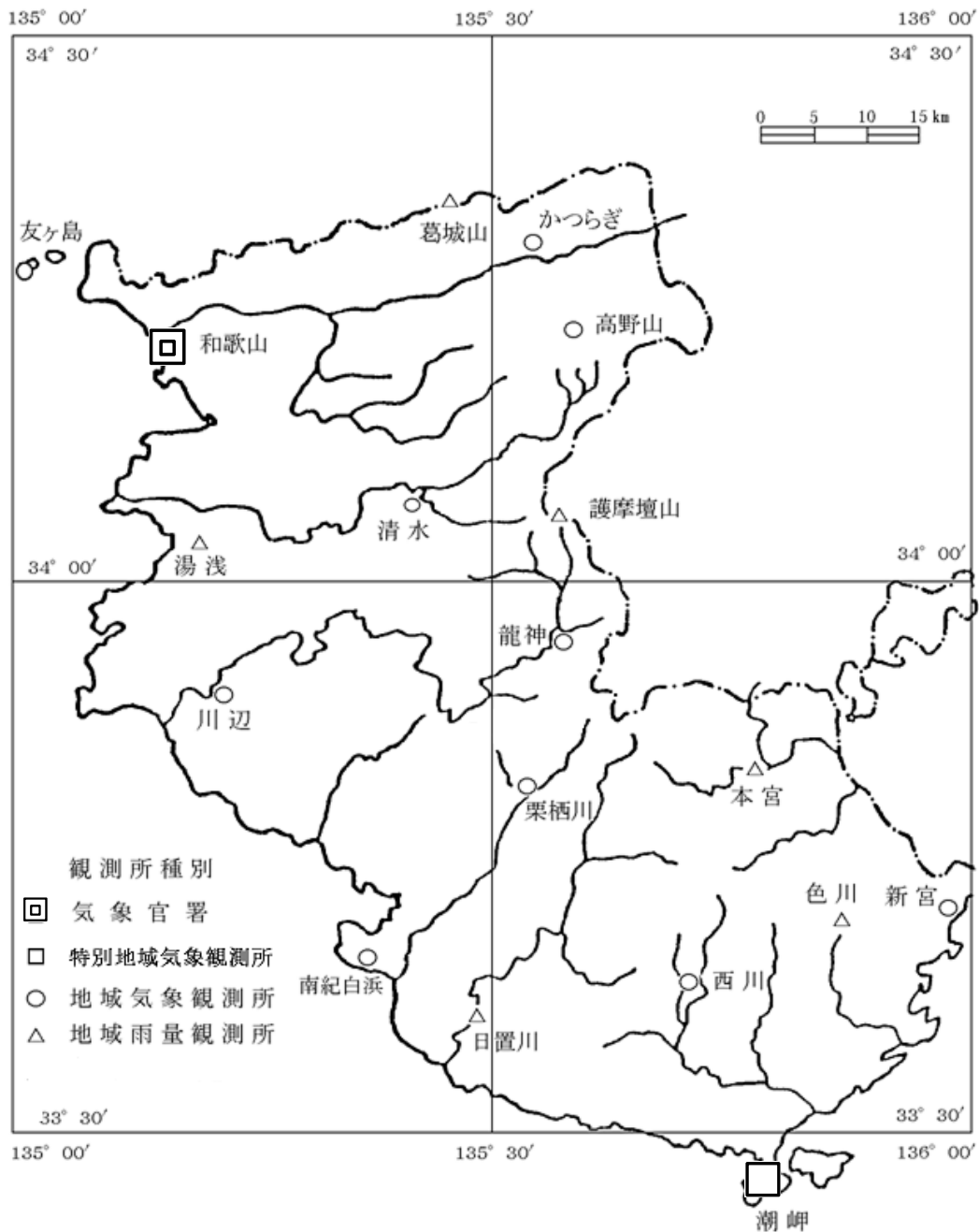


和歌山県の気象 2016年（平成28年）3月

観測所配置図



和歌山地方気象台

最新のデータはインターネットの気象庁ホームページでご覧下さい。
アドレスは <http://www.jma.go.jp/jma/index.html> です。

資料の解説

和歌山地方気象台・潮岬特別地域気象観測所の月統計値表(1)

要素	最小単位	要素	最小単位	要素	最小単位
気圧	0.1hPa	気温	0.1℃	蒸気圧	0.1hPa
相対湿度	1%	風速	0.1m/s	風向	16方位
雲量 ※和歌山のみ	10分比	日照時間	0.1h	降水量	0.5mm

統計値の品質 ※Dは統計値	D	正常値（統計値を求める期間内の資料が全て揃っている場合）
	D)	準正常値（統計値を求める対象となる資料の一部が欠けているが、許容する資料数を満たす値）
	D]	資料不足値（統計値を求める対象となる資料が許容する資料数を満たさない値）
	×	欠測（統計値を求める期間内の観測結果が全て求められなかった場合）

地域気象観測所の月報

要素	最小単位	要素	最小単位	要素	最小単位
気温	0.1℃	風速	0.1m/s	日照時間	0.1h
		風向	16方位	降水量	0.5mm

統計値の品質は和歌山地方気象台、潮岬特別地域気象観測所の月統計値表と同じです

気 象 概 況

2016年3月

和歌山県

南から暖かい空気が流れ込みやすかったため、県内全般に月平均気温は高く、かなり高くなった所もあった。なお、和歌山でさくら(そめいよしの)が22日に開花し、31日に満開となった。

上旬 前半は、高気圧に覆われて晴れた日が多かった。後半は、天気は周期的に変化した。期間の中頃は、暖かい空気に覆われたため気温が平年よりかなり高い日が多かった。

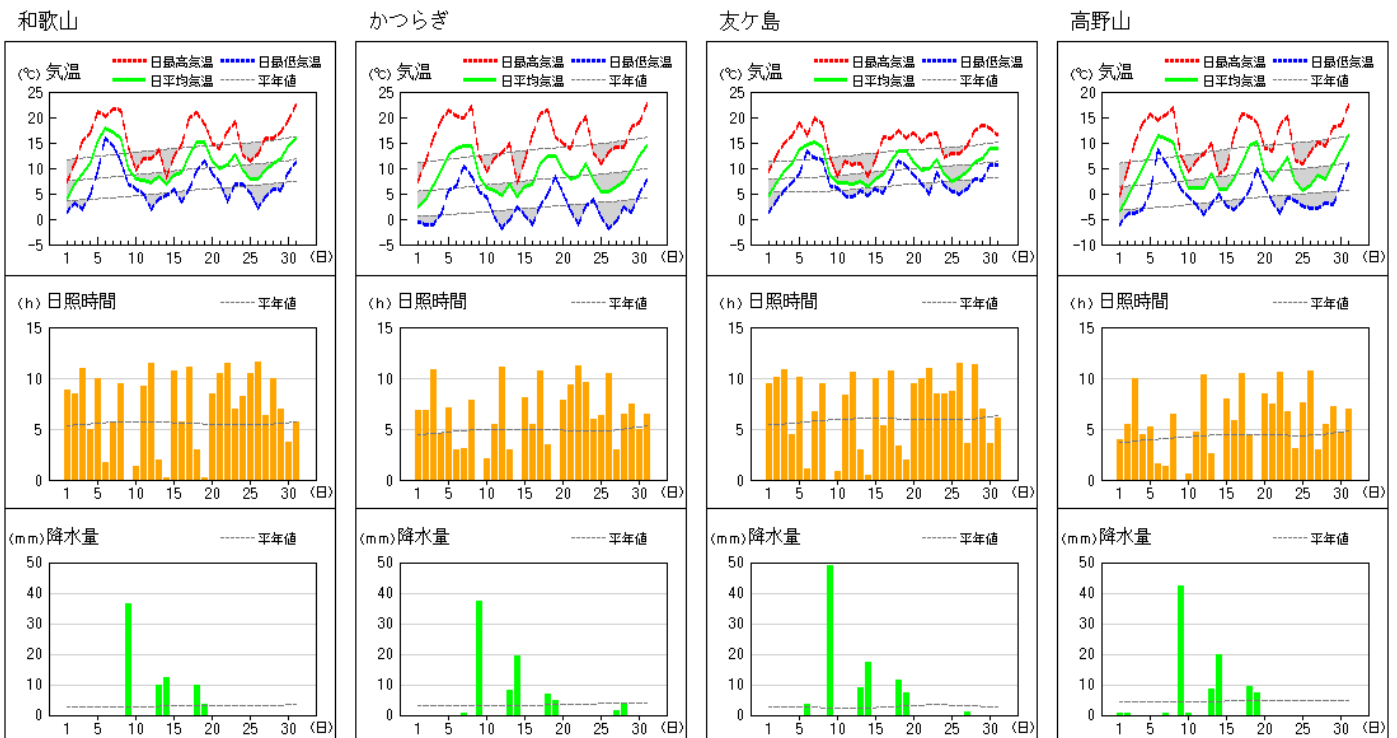
中旬 天気は周期的に変化した。18日から19日にかけては、前線を伴った低気圧が西日本の南岸を東北東に進んだため、南部では大雨となった所があった。

下旬 高気圧に覆われて晴れた日が多かった。27日は、上空に強い寒気が流れ込んで大気の状態が非常に不安定となったため、県内の所々で雷雲が発生・発達し、局地的にひょうが降った。この降ひょうにより、みなべ町、田辺市、白浜町で梅の果実に傷がつくなどの被害が発生した。

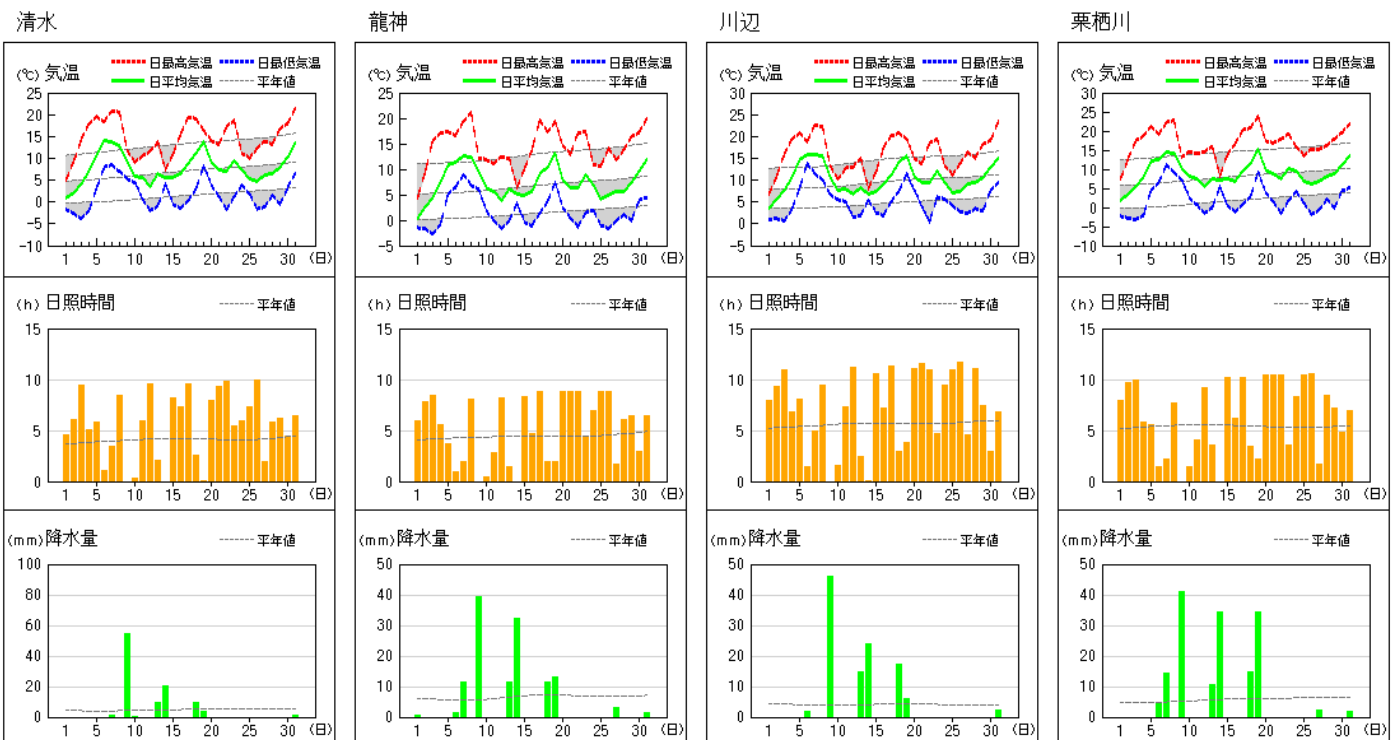
気 候 表

		気温				降水量				日照時間			
		本年 (°C)	平年 (°C)	平年差 (°C)	階級	本年 (mm)	平年 (mm)	平年比 (%)	階級	本年 (h)	平年 (h)	平年比 (%)	階級
和歌山	上旬	11.5	8.1	3.4	かなり高い	36.5	28.3	129%	多い	61.2	56.5	108%	平年並
	中旬	10.2	9.6	0.6	平年並	36.0	29.5	122%	多い	62.0	56.5	110%	平年並
	下旬	11.1	10.8	0.3	平年並	0.0	38.7	0%	かなり少ない	91.6	58.4	157%	かなり多い
	月	10.9	9.5	1.4	かなり高い	72.5	96.5	75%	少ない	214.8	171.4	125%	かなり多い
潮岬	上旬	12.6	10.0	2.6	かなり高い	86.5	55.8	155%	多い	61.9	64.7	96%	平年並
	中旬	11.8	11.4	0.4	平年並	175.5	57.6	305%	かなり多い	63.4	60.3	105%	平年並
	下旬	12.4	12.4	0.0	平年並	27.5	69.9	39%	少ない	89.1	62.8	142%	かなり多い
	月	12.3	11.3	1.0	高い	289.5	183.3	158%	かなり多い	214.4	187.8	114%	多い

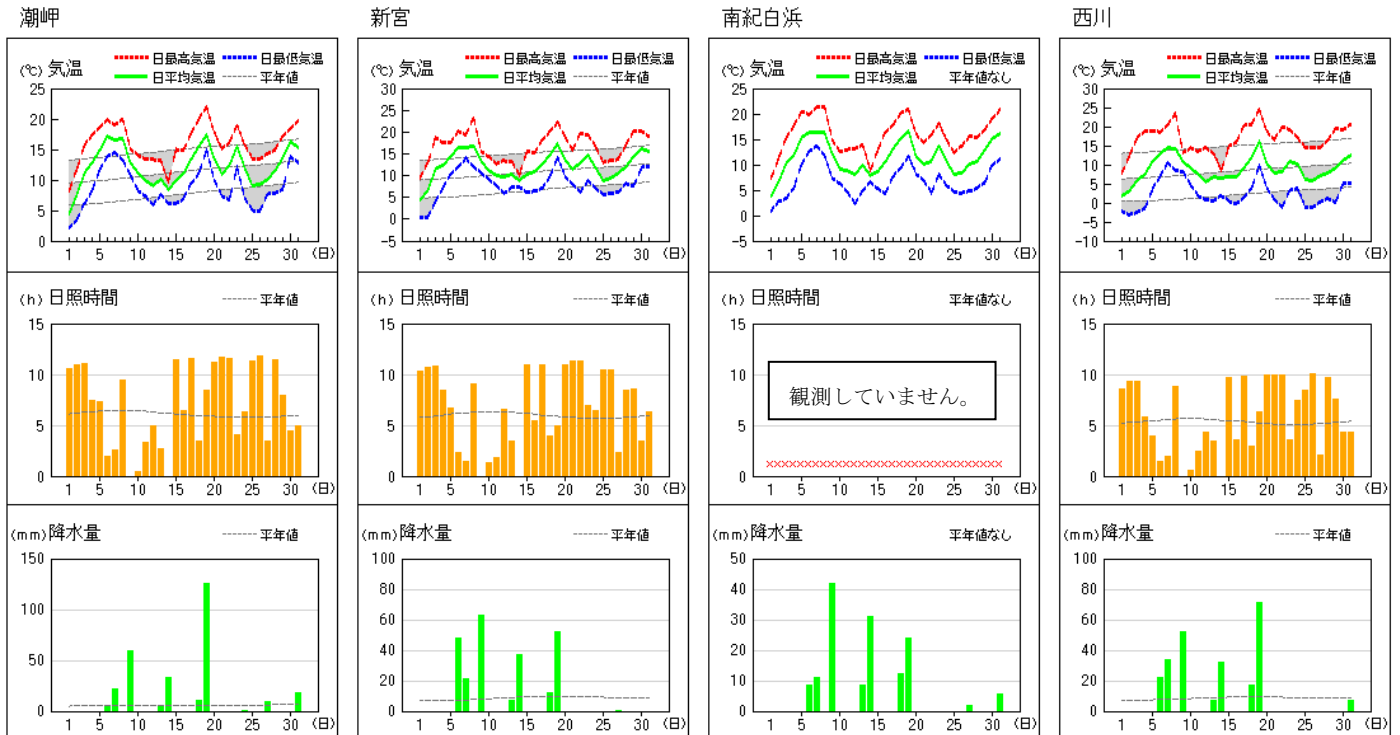
アメダス 気象経過図：2016年03月01日-2016年03月31日



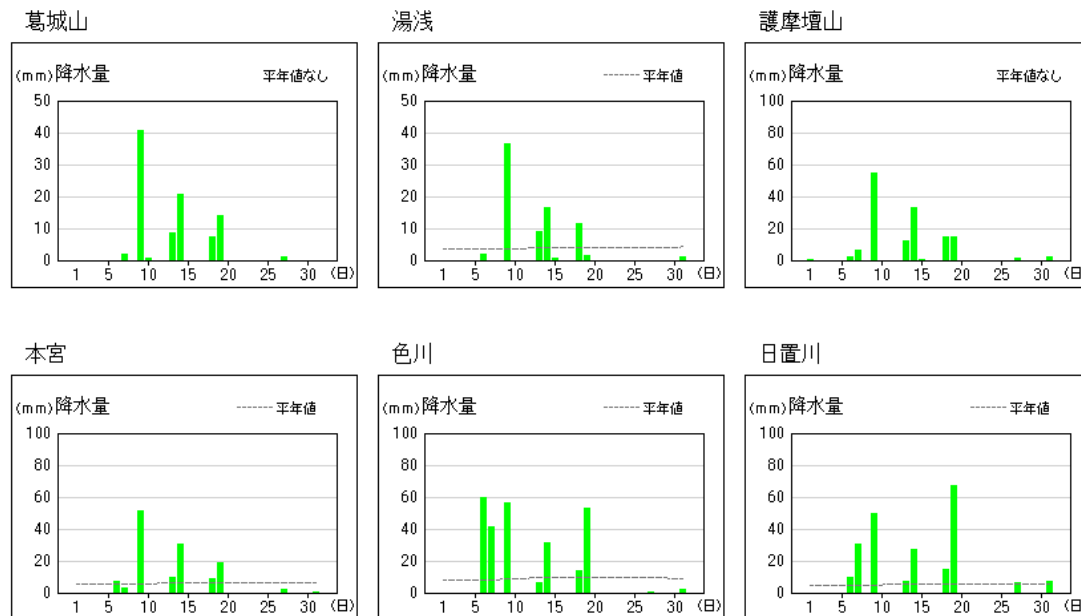
アメダス 気象経過図：2016年03月01日-2016年03月31日



アメダス 気象経過図：2016年03月01日-2016年03月31日

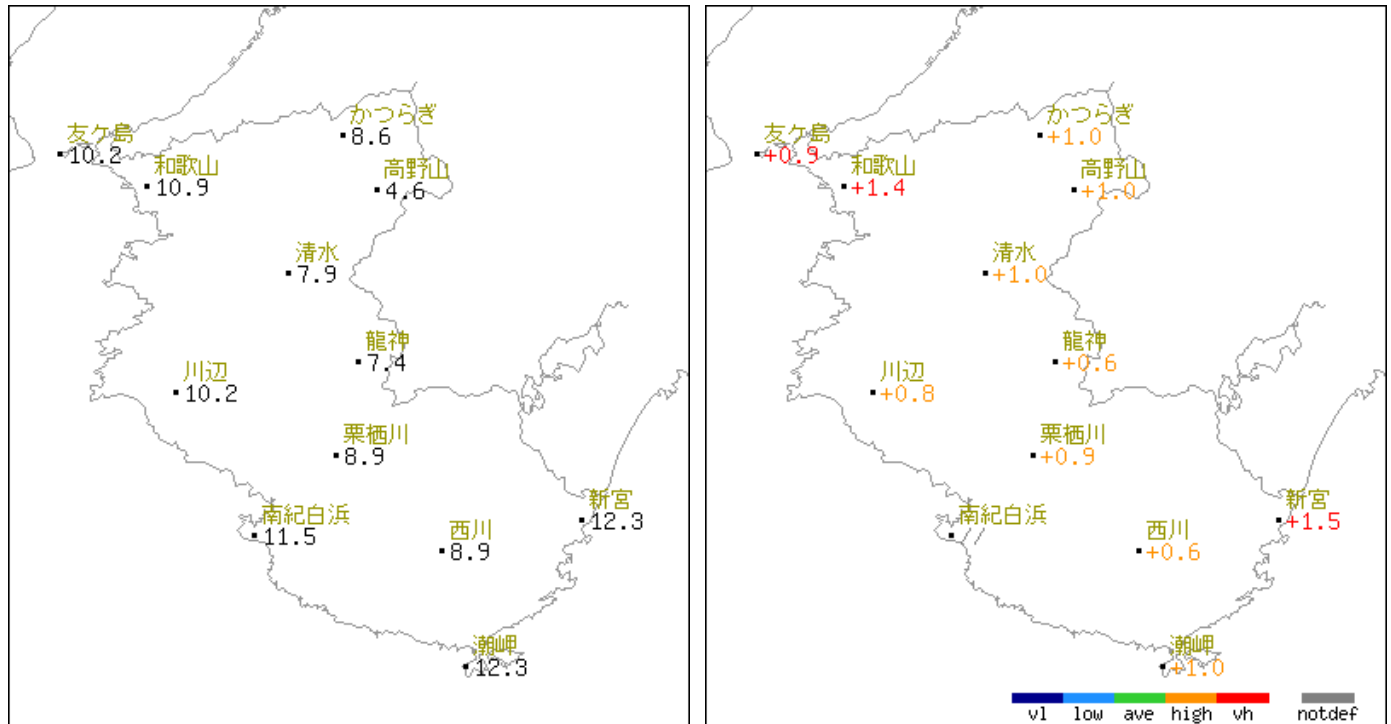


アメダス 気象経過図：2016年03月01日-2016年03月31日



2016年3月

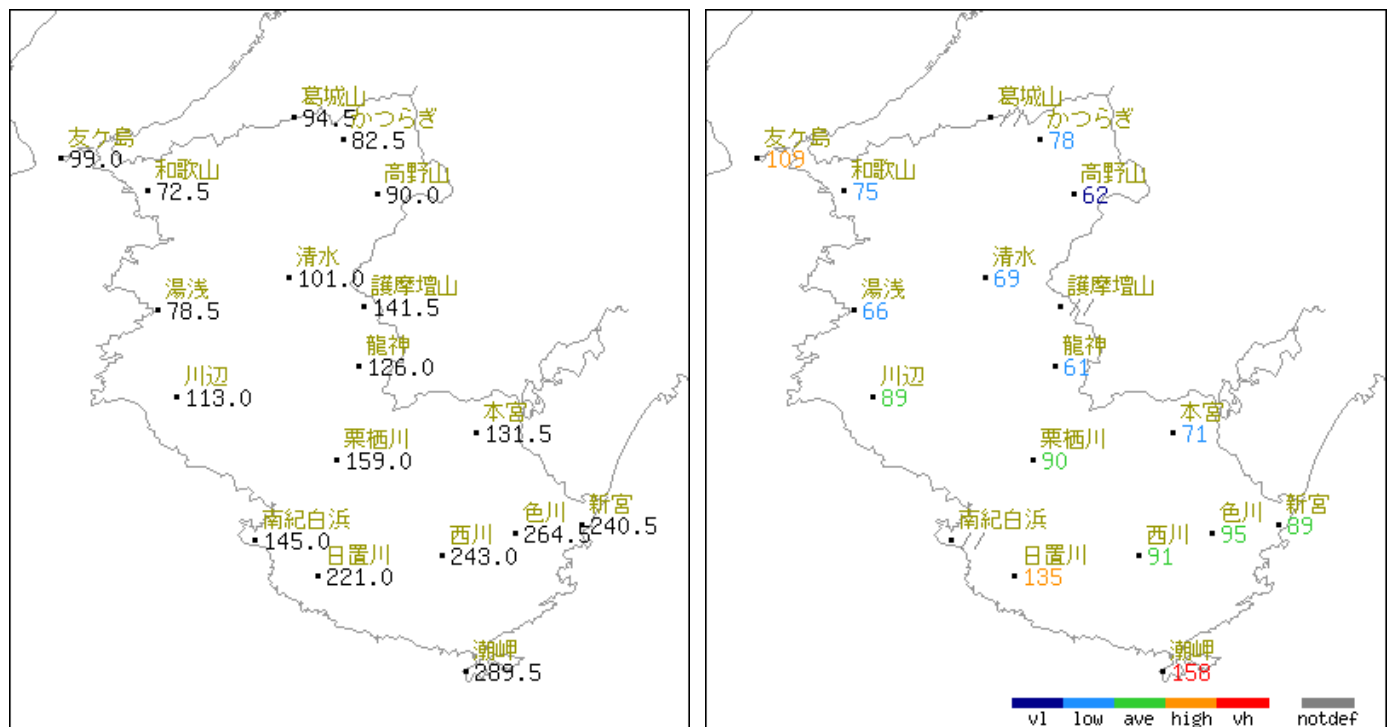
気温分布図(地域気象観測所)



平均気温 (°C)

平均気温平年差 (°C)

降水量分布図(地域気象観測所・地域雨量観測所)

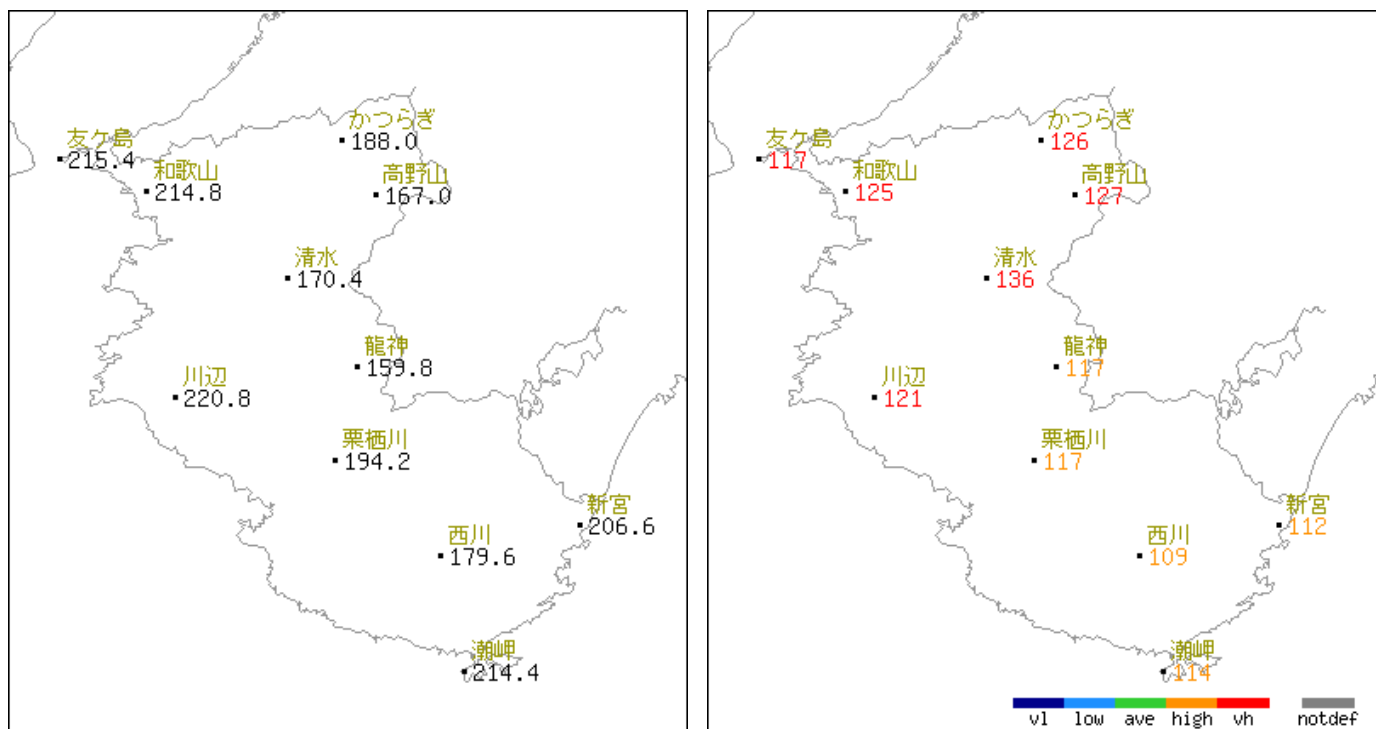


降水量 (mm)

降水量平年比 (%)

2016年3月

日照時間分布図(地域気象観測所)



日照時間 (h)

日照時間平年比 (%)

地上気象観測月統計値表(1)

地点番号 47777 地点名 和歌山(和歌山県) 気象官署名 和歌山地方気象台 2016年(平成28年)3月

Table with columns for Date, Air Pressure, Temperature, Humidity, Wind, Sunshine, Radiation, Clouds, and Precipitation. Rows include daily data from 1 to 31, and summary statistics for the month.

地上気象観測月統計値表(1)

地点番号 47778 地点名 潮岬 (和歌山県) 気象官署名 和歌山地方気象台 2016年(平成28年)3月

Table with columns for Date, Air Pressure, Temperature, Humidity, Wind, and Precipitation. Rows include daily data from 1 to 31, and summary rows for monthly and daily extremes.

地域気象観測気温月報

和歌山県(65) 2016年3月
単位:℃ 1/2頁

観測所名 日付	かつらぎ			友ヶ島			和歌山			高野山			清水			龍神			川辺		
	平均	最高	最低	平均	最高	最低	平均	最高	最低	平均	最高	最低	平均	最高	最低	平均	最高	最低	平均	最高	最低
1	2.4	7.5	-0.6	4.6	9.4	1.4	4.1	7.4	1.5	-3.3	-0.4	1.0	5.0	-1.7	0.5	4.5	-1.4	3.5	6.8	0.9	
2	4.0	11.3	-1.0	7.2	12.5	3.7	6.9	11.0	3.1	-0.8	4.6	2.1	9.3	-2.7	2.6	9.5	-1.7	5.6	10.8	1.3	
3	6.6	15.8	-1.0	9.5	14.9	5.6	8.8	15.5	1.9	2.1	10.2	4.2	14.3	-3.7	4.5	15.6	-2.6	7.8	16.0	0.7	
4	9.5	19.4	0.9	10.8	16.2	7.1	10.9	16.8	4.7	5.0	13.8	7.1	18.0	-2.0	7.5	17.2	-0.8	10.7	19.3	3.3	
5	12.7	21.4	5.7	13.7	18.9	8.9	15.3	21.2	9.5	8.2	15.6	11.0	19.5	3.2	10.9	17.3	5.1	14.6	20.8	8.3	
6	13.8	20.3	6.4	14.7	16.5	13.3	17.8	20.2	16.0	11.3	14.5	14.0	18.5	8.0	11.4	16.7	6.5	15.8	18.8	13.9	
7	14.5	19.8	10.5	15.2	19.8	12.1	17.2	21.6	14.4	10.8	15.3	13.7	20.9	8.5	12.6	19.4	9.0	16.0	22.7	11.4	
8	14.5	22.2	8.3	14.1	18.8	11.6	16.0	21.5	11.3	10.1	16.8	13.0	20.6	7.0	12.4	21.2	6.9	15.6	22.2	10.1	
9	8.3	12.3	5.5	8.7	12.1	6.6	9.9	14.2	6.9	4.8	7.4	9.1	11.8	5.2	9.4	12.2	6.1	10.5	13.1	6.7	
10	6.2	9.4	4.3	7.2	8.3	6.1	7.8	9.6	6.0	1.1	4.3	5.9	9.1	4.4	6.5	12.0	1.9	7.6	10.2	5.7	
11	5.7	11.9	0.4	7.2	11.4	4.6	7.7	11.8	5.0	1.2	6.4	5.5	10.6	0.7	5.6	11.2	-0.1	7.9	12.7	5.1	
12	4.7	13.1	-1.8	7.0	10.7	4.3	7.1	11.8	2.0	1.1	7.7	4.1	11.6	-2.1	3.8	12.5	-1.6	6.9	13.0	1.5	
13	6.9	14.8	-0.1	7.5	11.0	5.6	8.4	13.6	4.0	4.0	9.8	6.6	13.7	-0.9	6.2	12.1	-0.2	8.2	15.1	2.0	
14	4.5	7.1	2.4	6.5	8.3	4.7	6.8	8.2	4.6	0.8	3.8	5.5	7.4	4.1	5.2	6.5	3.3	6.7	8.1	5.4	
15	6.4	11.6	0.7	8.0	11.8	6.0	8.7	12.4	5.8	0.9	5.1	5.6	11.0	-0.5	4.8	10.1	-0.3	7.5	11.9	2.5	
16	6.8	16.7	-1.0	8.8	16.2	5.1	9.2	14.6	3.3	2.8	11.6	6.5	15.6	-1.4	5.6	14.0	-1.1	9.2	17.6	1.9	
17	10.8	20.6	2.7	11.4	15.9	8.0	12.6	19.8	6.0	6.0	15.7	8.9	19.4	0.5	9.1	19.7	1.5	11.2	20.1	5.2	
18	12.4	21.3	4.9	13.5	17.5	11.5	15.1	20.9	9.6	9.4	15.2	11.1	19.1	3.1	10.5	17.3	3.7	14.0	20.8	7.5	
19	12.5	16.1	8.3	13.3	15.9	10.5	15.1	18.7	11.4	10.1	14.0	13.7	16.3	8.2	13.2	19.4	7.4	15.7	19.4	11.5	
20	9.3	14.9	5.0	11.1	17.0	8.6	11.3	15.0	9.0	4.3	9.0	9.2	14.2	4.0	7.8	14.6	2.5	10.8	15.0	7.6	
21	8.0	13.9	1.6	9.6	15.2	7.0	10.0	13.8	7.2	2.7	8.3	7.4	13.1	1.2	6.5	13.0	0.5	9.4	13.8	4.0	
22	8.3	18.2	-1.1	10.0	16.7	5.0	10.7	17.2	3.4	4.8	13.5	7.0	17.3	-1.6	6.3	17.2	-1.3	9.3	18.5	0.4	
23	11.0	20.1	2.6	11.6	16.8	9.1	12.6	19.1	6.9	7.1	15.1	9.5	18.6	1.1	8.8	17.3	1.5	12.2	19.5	6.2	
24	7.6	13.0	3.8	8.8	12.2	6.6	9.6	12.6	6.8	2.3	6.6	7.4	11.1	4.0	6.8	10.9	1.9	9.3	13.2	5.7	
25	5.4	11.0	0.3	7.5	12.8	5.5	7.9	11.5	5.2	0.7	5.9	5.2	10.1	1.7	4.1	10.6	-1.0	7.1	11.3	4.1	
26	5.3	13.2	-1.9	8.2	13.0	4.9	8.0	12.7	2.1	1.7	8.1	4.8	12.3	-1.7	5.0	14.1	-1.6	7.4	13.7	2.8	
27	6.4	14.2	-0.4	9.3	14.3	6.0	9.7	16.0	4.5	3.6	10.2	6.3	13.9	-1.1	5.7	11.8	-0.1	9.2	16.3	2.4	
28	7.3	14.1	2.3	11.1	17.3	7.9	10.9	15.8	6.0	2.9	9.4	6.6	13.2	1.6	5.7	13.9	1.1	9.4	15.1	3.5	
29	9.6	18.1	1.4	12.0	18.5	7.6	12.0	17.2	5.7	6.0	13.2	8.0	16.7	-0.6	7.5	16.4	0.0	10.5	18.3	3.0	
30	12.3	18.9	4.9	13.8	17.8	10.6	14.4	19.3	9.2	8.7	13.3	10.3	18.0	3.2	9.7	17.1	4.0	13.0	19.0	7.8	
31	14.4	22.7	7.6	14.0	16.6	10.7	16.0	22.3	11.2	11.4	17.5	13.5	21.3	6.6	12.0	19.9	4.5	15.0	23.5	9.3	
月極値		22.7	-1.9		19.8	1.4		22.3	1.5		17.5	-6.0		21.3	-3.7		21.2	-2.6		23.5	0.4
起日		31	26		7	1		31	1		31	3		31	8		31	3		31	22
上旬平均	9.3	15.9	3.9	10.6	14.7	7.6	11.5	15.9	7.5	4.9	10.2	8.1	14.7	2.6	7.8	14.6	2.9	10.8	16.1	6.2	
中旬平均	8.0	14.8	2.2	9.4	13.6	6.9	10.2	14.7	6.1	4.1	9.8	7.6	13.9	1.6	7.2	13.7	1.5	9.8	15.4	5.0	
下旬平均	8.7	16.1	1.9	10.5	15.6	7.4	11.1	16.1	6.2	4.7	11.0	7.8	15.1	1.3	7.1	14.7	0.9	10.2	16.6	4.5	
月平均	8.6	15.6	2.6	10.2	14.7	7.3	10.9	15.6	6.6	4.6	10.4	7.9	14.6	1.8	7.4	14.4	1.7	10.2	16.0	5.2	
0°C未満日数	0	0	9	0	0	0	0	0	0	2	1	21	0	12	0	0	13	0	0	0	0
25°C以上日数	0	0	0	0	0	0	0	0	0	0	0	0	0	0	0	0	0	0	0	0	0
30°C以上日数	0	0	0	0	0	0	0	0	0	0	0	0	0	0	0	0	0	0	0	0	0
35°C以上日数	0	0	0	0	0	0	0	0	0	0	0	0	0	0	0	0	0	0	0	0	0
積算気温	129			190			218			54		100			83				186		

地域気象観測気温月報

和歌山県(65) 2016年3月
単位: °C 2/2頁

観測所名 日付	栗栖川			新宮			南紀白浜			西川			潮岬		
	平均	最高	最低	平均	最高	最低	平均	最高	最低	平均	最高	最低	平均	最高	最低
1	2.0	7.4	-2.2	4.5	9.4	0.4	4.0	7.4	1.0	1.8	7.7	-2.2	4.5	8.3	2.1
2	3.5	12.7	-2.8	6.5	12.8	0.3	6.7	11.3	2.8	3.2	12.5	-3.2	7.7	11.8	3.5
3	5.6	17.4	-3.3	11.6	18.7	4.1	10.3	15.5	3.4	5.7	17.2	-2.5	11.1	15.7	6.1
4	8.0	18.7	-2.1	12.5	17.7	7.2	12.0	17.6	5.5	7.5	18.7	-1.4	12.9	17.4	8.2
5	12.1	21.2	4.6	14.5	17.6	10.4	15.4	20.4	10.1	10.9	19.0	3.6	15.0	18.6	11.8
6	12.5	19.2	6.4	16.5	20.2	12.1	16.4	20.0	12.6	12.8	18.6	6.9	17.2	19.8	13.9
7	14.5	22.3	11.2	16.4	19.4	14.0	16.5	21.3	13.7	14.5	20.4	10.5	16.6	19.0	14.5
8	14.1	22.7	9.1	16.8	23.2	12.0	16.4	21.4	11.9	14.1	23.4	8.6	16.7	20.0	13.2
9	10.3	13.1	7.3	13.1	15.6	10.6	12.1	15.0	7.4	11.0	13.1	8.1	12.9	15.1	10.7
10	8.2	14.5	2.6	11.2	14.3	9.1	9.1	12.6	6.3	9.2	14.4	4.6	11.2	14.1	8.3
11	7.5	14.2	0.7	10.1	12.6	7.8	9.0	13.0	4.7	7.4	13.6	2.0	10.0	13.4	7.3
12	5.4	14.6	-1.5	9.6	13.4	5.8	8.1	13.2	2.4	5.6	14.5	0.9	9.0	13.4	5.9
13	7.4	15.9	-0.1	10.2	13.2	7.4	9.8	14.0	4.9	7.0	13.0	0.5	10.1	13.2	7.6
14	7.1	8.3	5.4	8.9	10.1	7.5	7.8	8.9	6.6	6.6	8.6	1.9	8.4	9.6	6.2
15	7.4	13.9	0.4	10.4	15.6	6.1	8.7	12.9	5.3	6.9	14.7	0.6	9.8	15.1	6.2
16	7.0	16.6	-1.0	11.0	15.2	6.4	10.6	16.5	4.3	6.9	15.9	-0.3	11.1	14.8	6.9
17	9.5	20.2	1.0	12.7	18.2	7.0	13.1	18.0	7.7	9.3	20.3	1.5	13.5	17.7	9.4
18	11.6	20.7	2.7	14.8	20.1	9.8	15.1	20.2	9.4	11.7	20.6	3.9	15.5	20.0	11.1
19	15.1	23.8	9.3	17.2	22.2	14.1	16.6	20.8	11.7	16.3	24.4	10.0	17.5	21.9	14.8
20	9.9	17.5	3.8	13.5	18.8	9.8	11.6	16.1	8.2	10.3	18.7	3.7	13.4	17.8	9.9
21	8.8	16.9	1.5	11.5	15.9	8.1	10.1	14.3	6.9	7.7	16.6	1.0	11.0	15.1	7.5
22	7.5	17.7	-1.6	12.8	19.7	6.2	10.7	15.9	4.5	8.1	20.0	-1.1	12.4	16.2	6.7
23	10.1	19.2	1.7	14.8	19.4	8.9	13.6	18.2	8.2	10.8	19.1	3.2	15.6	18.9	12.1
24	9.4	15.9	4.2	11.9	16.5	7.2	10.6	14.8	6.0	10.3	17.1	3.8	12.0	15.7	6.9
25	6.9	13.6	1.3	8.9	13.0	5.6	8.1	12.4	4.6	6.2	14.5	-1.1	9.0	13.5	5.1
26	6.1	15.3	-1.8	9.3	13.4	5.9	8.5	13.7	4.4	5.9	14.6	-1.2	9.3	13.5	4.8
27	6.8	15.1	-0.6	10.6	13.8	6.3	10.2	15.6	4.8	7.1	14.5	0.3	10.2	14.2	7.7
28	8.1	16.2	2.2	12.2	17.1	8.2	10.6	15.4	5.4	8.0	16.6	1.2	11.6	15.0	7.8
29	8.7	18.0	-0.3	14.5	20.1	7.6	12.9	16.9	6.5	9.1	19.6	0.1	13.7	17.2	8.5
30	11.1	19.6	4.4	16.1	20.2	11.8	15.1	19.1	9.9	11.3	19.2	5.1	16.3	18.5	13.9
31	13.5	22.0	5.2	15.5	19.0	12.2	16.1	20.8	11.1	12.6	20.6	5.3	15.3	19.6	12.8
月極値		23.8	-3.3		23.2	0.3	21.4	1.0		24.4	-3.2			21.9	2.1
起日		19	3		8	2		8	1		19	2		19	1
上旬平均	9.1	16.9	3.1	12.4	16.9	8.0	11.9	16.3	7.5	9.1	16.5	3.3	12.6	16.0	9.2
中旬平均	8.8	16.6	2.1	11.8	15.9	8.2	11.0	15.4	6.5	8.8	16.4	2.5	11.8	15.7	8.5
下旬平均	8.8	17.2	1.5	12.6	17.1	8.0	11.5	16.1	6.6	8.8	17.5	1.5	12.4	16.1	8.5
月平均	8.9	16.9	2.2	12.3	16.7	8.1	11.5	15.9	6.8	8.9	16.8	2.4	12.3	15.9	8.8
0°C未満日数	0	0	11	0	0	0	0	0	0	0	0	8	0	0	0
25°C以上日数	0	0	0	0	0	0	0	0	0	0	0	0	0	0	0
30°C以上日数	0	0	0	0	0	0	0	0	0	0	0	0	0	0	0
35°C以上日数	0	0	0	0	0	0	0	0	0	0	0	0	0	0	0
積算気温	125			332			276			147			323		

地域気象観測風向・風速月報

和歌山県(65) 2016年3月
単位:(m/s) 1/3頁

観測所名	かつらぎ				友ヶ島				和歌山				高野山				清水					
	平均	最大	最大風向	最大瞬間風速	平均	最大	最大風向	最大瞬間風速	平均	最大	最大風向	最大瞬間風速	平均	最大	最大風向	最大瞬間風速	平均	最大	最大風向	最大瞬間風速		
1	1.3	5.6	N	11.4	N	6.8	NW	13.3	NNW	NW	11.7	NNW	N	0.6	2.3	NNW	9.8	6.8	NNW	12.4	NW	
2	1.4	3.6	WSW	7.0	WSW	6.8	S	9.6	NNW	NW	10.9	W	NNW	1.1	2.3	NNW	6.5	5.2	NNW	9.0	WSW	
3	1.9	3.6	SSW	7.5	W	5.2	SE	8.3	SSE	SSE	7.0	WSW	ENE	0.9	2.2	NNE	5.9	4.1	NNW	7.4	NW	
4	2.0	3.9	NNE	7.2	WSW	5.2	SSE	6.8	S	S	8.1	ENE	ENE	0.7	1.8	SSW	4.3	4.1	NW	7.4	NW	
5	2.1	3.8	S	7.2	SSW	5.9	SSE	14.4	SSE	SSE	12.9	SSW	ENE	1.1	2.9	ESE	7.2	3.4	W	7.8	W	
6	2.0	6.1	SE	10.2	S	9.4	SSE	19.1	S	SSE	16.5	S	SSE	1.7	3.7	SSE	11.0	4.0	ESE	9.2	SE	
7	2.4	4.5	ESE	7.7	ESE	2.1	ENE	8.7	NNW	NNW	9.9	N	ENE	0.8	3.2	E	6.5	5.3	NNW	10.0	NNW	
8	1.9	4.2	NNW	7.4	NNW	2.6	N	10.2	ENE	NE	9.7	NNE	ENE	0.8	3.0	ENE	5.3	1.0	4.2	8.0	NNW	
9	3.1	7.9	N	14.5	N	5.7	10.4	NNW	18.9	N	15.9	N	NNE	1.8	4.1	NE	11.1	3.9	NNW	8.2	NNW	
10	3.2	6.6	NNE	9.8	N	5.5	12.8	NNW	19.0	N	13.7	NE	NNE	1.2	3.3	ENE	6.8	4.9	NNW	9.1	W	
11	2.9	8.4	N	12.7	N	4.3	7.9	NE	14.8	N	12.4	NNW	NNE	1.5	3.1	ENE	7.9	6.2	NNW	10.6	NNW	
12	2.2	4.3	N	6.8	WSW	2.9	6.5	NE	10.8	NE	8.5	NNW	NE	0.9	2.3	NW	5.7	4.7	NNW	8.6	NW	
13	1.7	3.2	ESE	5.9	SW	3.0	6.2	NE	9.7	NE	7.0	E	ENE	0.7	2.4	W	7.2	5.6	NW	10.8	NW	
14	2.2	5.2	ESE	7.9	E	5.1	12.0	NNW	18.3	N	14.2	N	NNE	1.5	4.4	ENE	9.3	4.2	S	8.9	SSE	
15	2.5	6.9	NNE	11.6	N	3.0	9.4	NNW	14.8	N	15.5	NNW	N	1.4	3.0	ENE	7.6	5.4	NNW	11.0	NW	
16	2.1	3.5	NNE	6.0	W	2.6	4.6	SSW	7.3	NE	9.1	ENE	ENE	0.7	2.5	NNW	6.2	0.9	4.2	9.4	SE	
17	1.9	3.6	NE	6.5	NW	2.6	7.9	SSE	10.4	SSE	8.8	W	ENE	0.7	1.8	NNW	4.2	0.8	4.3	6.4	W	
18	1.9	4.4	S	9.9	WSW	9.8	17.0	S	19.2	S	13.7	SSW	S	1.6	3.4	SSE	8.7	3.7	WSW	8.7	W	
19	2.1	9.2	NNE	12.7	NNE	5.9	17.8	S	20.3	S	13.8	N	NNE	1.2	3.0	ESE	9.0	1.7	4.8	7.6	W	
20	2.5	6.2	N	12.5	N	4.5	10.3	N	14.9	N	12.3	N	N	1.6	3.6	NNW	9.3	1.8	4.4	15.6	WSW	
21	2.6	6.5	NNE	12.8	NNE	4.9	10.9	N	15.8	NNW	13.1	N	N	1.5	3.1	NW	9.2	1.7	3.6	11.8	NNW	
22	1.9	3.4	NE	6.9	SW	2.8	7.3	SSW	9.0	ENE	6.8	WSW	ENE	1.0	2.2	SW	5.3	4.8	NW	8.2	NW	
23	2.0	4.7	ESE	10.3	N	2.8	10.6	NNW	14.2	N	12.1	NNE	ENE	0.9	2.7	W	6.9	0.9	4.9	12.8	NW	
24	3.9	9.7	N	15.4	NNE	6.9	12.1	N	17.8	N	15.9	N	N	1.8	3.1	NNW	9.5	2.3	5.6	13.2	NNW	
25	2.4	5.9	N	10.8	NNE	5.1	8.8	NNW	14.4	NNW	13.4	N	N	1.3	2.6	NNW	7.3	1.7	4.4	10.0	NNW	
26	2.2	4.0	N	7.7	SE	2.8	7.0	N	11.8	N	10.7	N	N	0.9	2.3	ENE	5.8	5.1	NW	8.7	NNW	
27	1.8	5.2	N	8.0	N	2.7	6.9	NW	12.0	NNW	7.9	ENE	ENE	0.8	2.6	ENE	5.7	4.0	NW	6.5	NNW	
28	2.1	5.9	N	10.1	N	2.4	5.8	NNW	9.3	NW	9.6	W	ENE	0.7	2.0	NNW	5.3	5.7	NNW	10.4	NNW	
29	1.8	3.5	NE	7.8	N	3.0	7.5	S	8.6	SSE	8.7	WSW	ENE	0.9	2.5	NW	6.0	0.9	5.1	8.0	NW	
30	1.4	3.4	SW	8.1	WSW	3.8	6.9	SSW	7.9	SSW	9.7	S	ENE	1.0	2.2	NW	6.0	0.7	4.0	7.4	NNW	
31	1.4	2.7	N	5.8	W	3.5	8.0	S	8.7	SSW	7.3	WSW	WSW	0.7	2.2	ENE	5.7	0.9	4.1	7.6	NW	
月最大		9.7	N	15.4	NNE		17.8	S	20.3	S		11.2	N		4.4	ENE	11.1		6.8	NNW	15.6	NW
起日		24		24			19		19			6			14		9		1		20	
上旬平均	2.1					NE	4.2			SSE	4.1		ENE	1.1				ESE	1.2			NNW
中旬平均	2.2					NE	4.4			NE	4.2		N	1.2				SE	1.3			NNW
下旬平均	2.1					NE	3.7			N	3.9		ENE	1.0				NW	1.2			NNW
月平均	2.2					NE	4.1			N	4.1		ENE	1.1				ESE	1.2			NNW
10m/s以上 日数		0					11				4				0					0		
15m/s以上 日数		0					3				0				0					0		
20m/s以上 日数		0					0				0				0					0		
30m/s以上 日数		0					0				0				0					0		

地域気象観測風向・風速月報

和歌山県 (65) 2016年3月
単位:(m/s) 2/3頁

和歌山県の気象

2016年(平成28年)3月

観測所名	龍神						川辺						栗栖川						新宮						南紀白浜							
	平均	最大	最大風向	最大瞬間風速	最大瞬間風速	最多	平均	最大	最大風向	最大瞬間風速	最大瞬間風速	最多	平均	最大	最大風向	最大瞬間風速	最大瞬間風速	最多	平均	最大	最大風向	最大瞬間風速	最大瞬間風速	最多	平均	最大	最大風向	最大瞬間風速	最大瞬間風速	最多		
1	1.4	3.7	WNW	11.8	WNW	WNW	3.9	7.7	NW	17.6	WNW	NNW	1.9	5.4	N	10.9	W	NNW	2.1	5.1	NNE	10.0	NE	WNW	7.1	12.5	NW	18.5	NNW	NNW		
2	1.0	3.4	WNW	7.6	WNW	NW	2.5	6.3	WNW	10.0	WNW	NW	1.3	4.5	NNW	9.7	W	NNE	1.6	4.4	S	6.9	NW	WNW	4.4	8.2	NW	11.3	NW	NNW		
3	1.4	4.3	E	7.9	ESE	NW	2.0	5.8	WNW	8.9	NW	ESE	1.0	3.7	NNW	7.2	NW	NW	2.7	5.7	NNE	8.5	ENE	WNW	3.2	6.6	NW	9.3	WNW	NNW		
4	1.6	5.8	ENE	10.0	NE	NW	1.7	3.7	S	6.0	S	ESE	0.9	3.9	SSW	6.4	SSW	SW	2.0	4.5	WNW	6.2	WNW	NW	1.8	3.9	SSE	5.1	SSE	SSE		
5	1.0	3.1	ENE	6.4	E	NW	3.1	6.2	S	11.2	SSE	ESE	1.1	3.5	SW	7.7	SW	SSW	1.9	4.8	ENE	7.5	ENE	NW	3.5	7.2	SSE	10.3	SSE	SSE		
6	0.8	5.1	ENE	9.4	ENE	NW	3.9	7.7	SE	14.0	SE	ESE	1.0	4.3	SSW	9.4	SE	NNE	1.3	3.9	WNW	7.6	NW	WNW	3.9	9.0	SE	12.3	SSE	ESE		
7	0.8	2.4	NNW	4.9	WNW	NW	1.7	4.7	WNW	7.7	N	ESE	0.7	2.3	S	3.5	SE	NE	2.1	5.4	ENE	9.5	ENE	NNE	2.4	4.8	NE	7.2	NW	NE		
8	1.2	3.9	E	8.4	ENE	NW	1.7	5.0	WNW	8.9	WNW	NW	1.2	5.0	SSW	9.0	SSW	NE	1.5	4.1	ENE	6.4	ENE	NW	2.3	5.7	NW	8.7	NW	NNW		
9	0.8	3.9	WNW	8.7	W	WNW	2.6	7.4	NNE	15.6	N	NNW	1.0	4.4	NNE	11.1	NNE	NNE	2.2	7.8	NNW	14.8	NW	NE	3.6	10.2	NNW	15.4	NNW	NNW		
10	1.1	3.6	WSW	7.7	W	W	3.4	6.8	N	15.4	NW	NNW	1.0	2.9	S	5.5	NW	E	2.9	7.1	NW	11.4	NW	NW	5.2	9.8	NNW	13.4	NNW	NNW		
11	0.8	3.1	WSW	6.6	S	WSW	3.2	5.2	NW	10.9	N	NNW	1.1	4.2	WNW	7.6	W	NNE	3.3	6.4	NW	10.8	NNW	NW	4.9	8.8	NW	12.3	NW	NNW		
12	1.1	5.6	E	10.2	E	NW	2.2	5.0	NW	11.3	N	NNW	1.2	5.2	SSW	9.0	WNW	NNE	3.4	7.2	NW	11.1	NW	NNW	3.7	7.1	NW	9.8	NNW	NW		
13	1.1	4.6	E	8.7	ESE	WNW	1.5	4.2	WNW	5.9	W	ESE	1.0	3.0	S	5.3	SSW	SW	2.2	5.0	NW	7.8	NW	NNW	2.7	5.1	NW	7.7	NW	NE		
14	1.3	4.0	W	10.9	WNW	W	3.6	7.6	NNW	17.5	N	NNW	1.5	5.0	NNE	13.3	NNE	N	3.6	6.6	NW	11.7	NNW	NNW	5.5	10.9	NNW	16.5	NNW	NNW		
15	2.0	5.0	WSW	13.0	WNW	W	3.8	7.3	NNW	16.4	N	NNW	2.4	5.6	NNE	10.4	ENE	N	3.4	7.2	NW	11.5	NW	NW	7.4	11.5	NNW	17.0	NNW	NNW		
16	1.7	5.9	ENE	9.9	E	WNW	1.6	4.2	SSE	8.9	S	SE	1.0	3.6	W	7.4	W	SW	2.4	5.9	NW	9.2	NW	NW	2.2	4.8	NE	6.7	NE	ENE		
17	1.5	3.7	E	7.9	E	NW	1.8	5.3	W	8.7	W	ESE	1.1	4.7	SSW	8.7	S	SSW	1.7	4.2	E	6.5	ESE	NW	2.2	5.7	W	8.2	W	NE		
18	2.0	5.7	ENE	12.6	ENE	ENE	4.1	7.1	SE	13.6	SE	ESE	1.2	4.5	SW	10.6	E	SSW	1.6	4.8	SW	8.9	SSW	WSW	4.1	8.1	SE	10.8	SSE	SSE		
19	0.9	3.2	WNW	7.7	NW	WNW	3.8	7.3	SE	12.8	SE	NNW	1.1	3.9	WNW	7.8	W	WNW	2.4	5.4	NNW	10.8	W	NE	5.4	8.8	SE	11.8	SE	NW		
20	1.5	4.7	W	11.6	W	WSW	4.3	6.8	NW	13.5	NW	NNW	2.0	5.3	NNE	10.1	NNE	N	4.8	8.6	NW	14.6	NNW	NW	7.5	10.4	NNW	14.4	NNW	NNW		
21	1.8	3.7	WNW	8.1	WNW	NW	3.8	6.5	NNW	14.0	N	NNW	2.0	4.7	WNW	9.9	WNW	N	4.2	7.4	NW	13.5	NW	NW	6.7	9.5	NW	15.4	NW	NNW		
22	2.3	5.7	ENE	9.4	ENE	NW	1.7	3.9	W	7.0	WSW	ESE	1.3	4.7	SSW	8.0	SSW	SSW	2.6	7.4	NW	11.4	NW	NW	2.0	4.8	WNW	6.7	W	NNE		
23	1.9	6.2	ENE	11.2	ENE	NW	1.4	3.1	SE	6.5	SSE	ESE	0.8	4.0	SSW	7.1	SSW	SSW	2.1	4.6	SSW	7.9	S	WNW	1.6	3.7	NE	5.7	NNE	NNW		
24	2.0	5.6	W	11.4	NW	W	4.1	7.2	N	15.5	NNW	NNW	2.3	5.7	NE	12.3	NNE	NNE	3.9	7.5	NNW	14.4	N	NNW	7.2	10.9	NNW	15.4	NNW	NNW		
25	1.2	4.2	WNW	8.3	WNW	W	3.8	6.6	NNW	14.5	N	NNW	2.2	5.1	WNW	10.4	WNW	NNE	4.0	7.4	NW	14.4	NW	NW	6.5	9.6	NW	13.9	NW	NNW		
26	1.4	4.5	ENE	9.6	E	NW	2.7	6.2	WNW	11.6	N	NNW	1.4	4.7	SSW	8.4	SSW	SSW	3.2	7.6	NW	12.1	NW	NW	4.1	6.6	WNW	9.3	WNW	NNW		
27	1.3	2.9	WNW	4.8	E	WNW	1.8	6.2	WNW	8.8	W	SE	0.8	3.0	SSW	5.8	SSW	ENE	2.4	4.8	NW	7.4	NW	NW	2.5	5.3	SE	7.7	SE	SSE		
28	1.1	3.5	WSW	7.2	NNW	NNW	2.4	6.9	NW	10.6	NW	NW	1.3	4.3	WNW	9.0	W	WNW	3.2	5.8	NW	9.5	NW	NW	4.1	8.2	WNW	12.9	NW	N		
29	1.9	5.1	ENE	8.9	E	NW	1.9	4.4	WNW	7.4	SSW	ESE	1.2	5.1	SSW	8.4	SSW	SW	3.1	7.0	SW	11.0	SSW	NW	1.9	3.5	NNE	6.7	WSW	N		
30	1.6	5.4	E	8.4	E	NW	1.9	5.7	WNW	10.0	WNW	SE	1.1	4.6	SSW	8.7	SSW	N	2.1	4.8	SW	8.6	SSW	WNW	2.0	4.7	W	7.7	WSW	W		
31	1.3	5.1	ENE	11.3	NE	ENE	2.0	4.8	S	9.1	S	ESE	1.1	4.2	SW	8.5	SW	SW	2.2	4.6	NW	6.6	NW	NW	2.7	6.5	SSE	8.7	SSE	SSE		
月最大	6.2	ENE	13.0	WNW			7.7	SE	17.6	WNW		5.7	NE	13.3	NNE				8.6	NW	14.8	NW				12.5	NW	18.5	NNW			
起日	23			15			6		1					24		14			20		9					1		1				
上旬平均	1.1					NW	2.7					ESE	1.1					NNE	2.0					WNW	3.7					NNW		
中旬平均	1.4					WNW	3.0					NNW	1.4					NNE	2.9					NW	4.6					NNW		
下旬平均	1.6					NW	2.5					NNW	1.4					NNE	3.0					NW	3.8					NNW		
月平均	1.4					NW	2.7					NNW	1.3					NNE	2.6					NW	4.0					NNW		
10m/s以上 日数	0													0						0							6					
15m/s以上 日数	0													0						0							0					
20m/s以上 日数	0													0						0							0					
30m/s以上 日数	0													0						0							0					

地域気象観測風向・風速月報

和歌山県 (65) 2016年3月
 単位:(m/s) 3/3頁

観測所名	西川					潮岬					
	平均	最大	最大風向	最大瞬間風向	最多	平均	最大	最大風向	最大瞬間風向	最多	
1	1.2	3.8	W	12.2	SW	NNW	5.5	10.4	WNW	17.3	WNW
2	1.0	4.6	NE	9.3	W	N	5.1	11.4	W	15.5	W
3	0.7	3.8	SSW	8.5	SW	SSW	4.8	11.3	W	14.8	W
4	0.6	3.6	SSW	6.9	SSW	SSW	2.8	4.4	NE	5.9	ESE
5	0.6	3.1	SW	7.5	SSW	SW	4.0	5.5	ENE	8.9	NE
6	0.6	3.9	SSW	8.3	SSW	SSW	3.6	6.0	SSE	10.5	SSE
7	0.7	3.3	NE	7.1	NE	NE	3.9	7.1	NE	11.5	NE
8	0.6	3.2	SSW	6.8	NNW	S	3.9	8.3	W	11.5	W
9	0.6	3.3	NE	8.3	N	NE	4.8	11.1	NE	18.2	NE
10	0.6	2.7	SSW	5.5	S	SW	2.6	3.8	ENE	6.2	SSW
11	0.7	3.9	SSW	6.4	SSW	NE	2.3	5.8	W	8.6	W
12	0.6	3.7	S	8.9	SSW	S	3.5	8.7	W	13.5	W
13	0.6	3.0	NE	5.4	NNE	NE	4.9	7.3	ENE	12.0	ENE
14	0.5	2.3	N	6.5	NNE	ENE	3.6	6.4	NE	10.9	NNE
15	1.8	4.7	NNE	12.6	N	NNE	2.8	4.8	WNW	7.4	WNW
16	0.6	3.8	SSW	6.8	SSW	WSW	3.1	5.0	NE	8.3	NE
17	0.8	4.8	SW	7.3	SSW	SSW	2.6	4.3	NE	5.7	NE
18	0.7	4.2	SSW	8.6	SW	SSW	3.7	7.7	SSW	13.4	SSW
19	0.9	3.1	N	7.2	N	NNE	5.2	11.9	SSW	21.9	SSW
20	1.3	4.1	NE	8.0	NE	NE	3.6	6.5	NNW	11.1	NW
21	1.1	4.5	NE	9.3	NE	NNE	2.8	4.8	NNW	8.7	N
22	1.0	3.9	SSW	9.4	SW	SSW	3.9	9.7	W	13.7	W
23	0.6	3.3	SSW	6.5	SSW	SSW	2.7	5.4	WNW	8.6	NW
24	1.8	4.8	NNE	9.4	NE	NNE	3.6	7.5	NNW	14.4	NNW
25	0.9	4.0	SSW	7.6	SW	NE	3.4	5.7	NNW	10.0	NNW
26	1.0	4.5	SSW	8.8	SW	SSW	2.9	6.4	WNW	9.9	WNW
27	0.5	3.6	SW	6.6	SW	SSW	3.7	5.8	E	9.2	ENE
28	0.9	5.2	NE	9.0	NE	NE	4.1	11.6	W	15.6	W
29	0.8	4.2	SW	9.1	SW	S	3.7	7.4	W	11.1	WSW
30	0.7	3.5	SSW	7.1	S	SSW	4.5	9.8	W	13.6	W
31	0.5	3.1	SW	6.6	SW	SSW	3.3	5.7	E	8.3	ESE
月最大		5.2	NE	12.6	N			11.9	SSW	21.9	SSW
起日		28		15				19		19	
上旬平均	0.7					SW	4.1				NE
中旬平均	0.9					NE	3.5				NE
下旬平均	0.9					SSW	3.5				W
月平均	0.8					NE	3.7				NE
10m/s以上日数		0						6			
15m/s以上日数		0						0			
20m/s以上日数		0						0			
30m/s以上日数		0						0			

地域気象観測降水量月報

和歌山県(65) 2016年3月
単位:mm 1/2頁

観測所名	葛城山	かつらぎ	友ヶ島	和歌山	高野山	湯浅	清水	護摩壇山	龍神	川辺	本宮	栗栖川	新宮	南紀白浜	西川	色川
1	0.0	0.0	0.0	0.0	0.5	0.0	0.0	0.5	0.5	0.0	0.0	0.0	0.0	0.0	0.0	0.0
2	0.0	0.0	0.0	0.0	0.5	0.0	0.0	0.0	0.0	0.0	0.0	0.0	0.0	0.0	0.0	0.0
3	0.0	0.0	0.0	0.0	0.0	0.0	0.0	0.0	0.0	0.0	0.0	0.0	0.0	0.0	0.0	0.0
4	0.0	0.0	0.0	0.0	0.0	0.0	0.0	0.0	0.0	0.0	0.0	0.0	0.0	0.0	0.0	0.0
5	0.0	0.0	0.0	0.0	0.0	0.0	0.0	0.0	0.0	0.0	0.0	0.0	0.0	0.0	0.0	0.0
6	0.0	0.0	3.5	0.0	0.0	2.0	0.0	2.0	1.5	2.0	7.0	4.5	48.0	8.5	22.0	60.0
7	2.0	0.5	0.0	0.0	0.5	0.0	1.0	6.5	11.5	0.0	3.0	14.5	21.0	11.0	34.0	41.5
8	0.0	0.0	0.0	0.0	0.0	0.0	0.0	0.0	0.0	0.0	0.0	0.0	0.0	0.0	0.0	0.0
9	40.5	37.5	49.0	36.5	42.5	36.5	54.5	54.5	39.5	46.0	51.0	41.0	63.0	42.0	52.0	56.5
10	0.5	0.0	0.0	0.0	0.5	0.0	0.5	0.0	0.0	0.0	0.0	0.0	0.0	0.0	0.0	0.0
11	0.0	0.0	0.0	0.0	0.0	0.0	0.0	0.0	0.0	0.0	0.0	0.0	0.0	0.0	0.0	0.0
12	0.0	0.0	0.0	0.0	0.0	0.0	0.0	0.0	0.0	0.0	0.0	0.0	0.0	0.0	0.0	0.0
13	8.5	8.0	9.0	10.0	8.5	9.0	10.0	12.0	11.5	15.0	10.0	10.5	7.0	8.5	7.5	6.5
14	20.5	19.5	17.5	12.5	20.0	16.5	20.5	33.0	32.5	24.0	30.5	34.5	37.0	31.0	32.0	31.0
15	0.0	0.0	0.0	0.0	0.0	0.5	0.0	0.5	0.0	0.0	0.0	0.0	0.0	0.0	0.0	0.0
16	0.0	0.0	0.0	0.0	0.0	0.0	0.0	0.0	0.0	0.0	0.0	0.0	0.0	0.0	0.0	0.0
17	0.0	0.0	0.0	0.0	0.0	0.0	0.0	0.0	0.0	0.0	0.0	0.0	0.0	0.0	0.0	0.0
18	7.5	7.0	11.5	10.0	9.5	11.5	10.0	14.5	11.5	17.5	9.0	15.0	12.0	12.5	17.5	13.5
19	14.0	5.0	7.5	3.5	7.5	1.5	3.5	14.5	13.0	6.0	18.5	34.5	52.0	24.0	71.0	53.0
20	0.0	0.0	0.0	0.0	0.0	0.0	0.0	0.0	0.0	0.0	0.0	0.0	0.0	0.0	0.0	0.0
21	0.0	0.0	0.0	0.0	0.0	0.0	0.0	0.0	0.0	0.0	0.0	0.0	0.0	0.0	0.0	0.0
22	0.0	0.0	0.0	0.0	0.0	0.0	0.0	0.0	0.0	0.0	0.0	0.0	0.0	0.0	0.0	0.0
23	0.0	0.0	0.0	0.0	0.0	0.0	0.0	0.0	0.0	0.0	0.0	0.0	0.0	0.0	0.0	0.0
24	0.0	0.0	0.0	0.0	0.0	0.0	0.0	0.0	0.0	0.0	0.0	0.0	0.0	0.0	0.0	0.0
25	0.0	0.0	0.0	0.0	0.0	0.0	0.0	0.0	0.0	0.0	0.0	0.0	0.0	0.0	0.0	0.0
26	0.0	0.0	0.0	0.0	0.0	0.0	0.0	0.0	0.0	0.0	0.0	0.0	0.0	0.0	0.0	0.0
27	1.0	1.5	1.0	0.0	0.0	0.0	0.0	1.5	3.0	0.0	2.0	2.5	0.5	2.0	0.0	0.5
28	0.0	3.5	0.0	0.0	0.0	0.0	0.0	0.0	0.0	0.0	0.0	0.0	0.0	0.0	0.0	0.0
29	0.0	0.0	0.0	0.0	0.0	0.0	0.0	0.0	0.0	0.0	0.0	0.0	0.0	0.0	0.0	0.0
30	0.0	0.0	0.0	0.0	0.0	0.0	0.0	0.0	0.0	0.0	0.0	0.0	0.0	0.0	0.0	0.0
31	0.0	0.0	0.0	0.0	0.0	1.0	1.0	2.0	1.5	2.5	0.5	2.0	0.0	5.5	7.0	2.0
最大日降水量	40.5	37.5	49.0	36.5	42.5	36.5	54.5	54.5	39.5	46.0	51.0	41.0	63.0	42.0	71.0	60.0
起日	9	9	9	9	9	9	9	9	9	9	9	9	9	9	9	6
最大1時間降水量	12.5	7.0	13.0	7.5	10.5	7.5	14.5	11.5	8.0	10.0	12.5	10.5	22.0	11.0	27.0	22.0
起日 時分	19 06:39	9 17:28	9 16:38	9 17:13	9 17:24	9 17:18	9 17:27	9 17:32	9 17:09	9 16:06	9 17:06	19 06:57	7 00:07	9 16:39	19 07:33	7 01:14
最大10分間降水量	4.5	1.5	3.0	1.5	3.0	2.0	3.5	3.0	2.5	2.5	2.5	2.5	7.0	4.5	10.0	9.5
起日 時分	19 05:57	28 10:40	9 15:45	9 17:11	19 07:00	9 16:47	9 16:55	9 16:44	7 01:51	9 15:16	9 16:41	19 06:58	19 07:50	6 21:21	19 07:22	7 00:27
上旬合計	43.0	38.0	52.5	36.5	44.5	38.5	56.0	63.5	53.0	48.0	61.0	60.0	132.0	61.5	108.0	158.0
中旬合計	50.5	39.5	45.5	36.0	45.5	39.0	44.0	74.5	68.5	62.5	68.0	94.5	108.0	76.0	128.0	104.0
下旬合計	1.0	5.0	1.0	0.0	0.0	1.0	1.0	3.5	4.5	2.5	2.5	4.5	0.5	7.5	7.0	2.5
月合計	94.5	82.5	99.0	72.5	90.0	78.5	101.0	141.5	126.0	113.0	131.5	159.0	240.5	145.0	243.0	264.5
1mm以上日数	7	7	7	5	5	7	7	9	9	7	8	9	7	7	8	8
10mm以上日数	3	2	3	4	2	3	4	5	6	4	4	6	6	5	6	6
30mm以上日数	1	1	1	1	1	1	1	2	2	1	2	3	4	2	4	5
50mm以上日数	0	0	0	0	0	0	0	1	1	0	1	0	2	0	2	3
70mm以上日数	0	0	0	0	0	0	0	0	0	0	0	0	0	0	0	0
100mm以上日数	0	0	0	0	0	0	0	0	0	0	0	0	0	0	0	0

地域気象観測降水量月報

和歌山県(65) 2016年3月
 単位:mm 2/2頁

観測所名	日置川	潮岬
日付		
1	0.0	0.0
2	0.0	0.0
3	0.0	0.0
4	0.0	0.0
5	0.0	0.0
6	10.0	5.0
7	30.5	22.0
8	0.0	0.0
9	50.0	59.5
10	0.0	0.0
11	0.0	0.0
12	0.0	0.0
13	7.0	5.5
14	27.5	33.0
15	0.0	0.0
16	0.0	0.0
17	0.0	0.0
18	14.5	11.0
19	67.5	126.0
20	0.0	0.0
21	0.0	0.0
22	0.0	0.0
23	0.0	0.0
24	0.0	0.5
25	0.0	0.0
26	0.0	0.0
27	6.5	9.0
28	0.0	0.0
29	0.0	0.0
30	0.0	0.0
31	7.5	18.0
最大日降水量	67.5	126.0
起日	19	19
最大1時間降水量	20.0	72.5
起日 時分	19 07:07	19 04:39
最大10分間降水量	6.5	24.5
起日 時分	7 01:13	19 04:33
上旬合計	90.5	86.5
中旬合計	116.5	175.5
下旬合計	14.0	27.5
月合計	221.0	289.5
1mm以上日数	9	9
10mm以上日数	6	6
30mm以上日数	3	3
50mm以上日数	2	2
70mm以上日数	0	1
100mm以上日数	0	1

地域気象観測日照時間月報

和歌山県(65) 2016年3月
単位:h 1/1頁

観測所名 日付	かつらぎ	友ヶ島	和歌山	高野山	清水	龍神	川辺	栗栖川	新宮	西川	潮岬
1	68	9.5	8.8	3.9	4.6	5.9	7.9	8.0	10.3	8.6	10.6
2	68	10.1	8.4	5.4	6.1	7.8	9.3	9.7	10.7	9.3	11.0
3	10.8	10.8	11.0	9.9	9.4	8.4	11.0	9.9	10.8	9.3	11.1
4	4.6	4.4	4.9	4.4	5.1	5.6	6.8	5.8	8.4	5.8	7.4
5	7.1	10.1	10.0	5.2	5.8	3.7	8.1	5.6	6.7	3.9	7.3
6	2.9	1.1	1.7	1.6	1.1	1.0	1.4	1.5	2.3	1.4	2.0
7	3.1	6.7	5.6	1.3	3.5	1.9	4.9	2.2	1.5	1.9	2.6
8	7.8	9.4	9.5	6.5	8.4	8.1	9.5	7.7	9.1	8.8	9.4
9	0.0	0.0	0.0	0.0	0.0	0.0	0.0	0.0	0.0	0.0	0.0
10	2.1	0.8	1.3	0.6	0.3	0.5	1.6	1.4	1.3	0.6	0.5
11	5.5	8.3	9.2	4.7	6.0	2.8	7.3	4.1	1.8	2.5	3.3
12	11.1	10.6	11.4	10.3	9.6	8.2	11.2	9.2	6.6	4.3	4.9
13	2.9	3.0	2.0	2.6	2.1	1.5	2.5	3.6	3.5	3.5	2.7
14	0.0	0.4	0.2	0.0	0.0	0.0	0.1	0.0	0.0	0.0	0.0
15	8.1	10.0	10.7	8.0	8.2	8.3	10.6	10.2	11.0	9.7	11.4
16	5.4	5.3	5.7	5.8	7.3	4.7	7.2	6.2	5.5	3.6	6.4
17	10.7	10.7	11.1	10.4	9.6	8.8	11.3	10.2	11.0	9.8	11.6
18	3.4	3.3	3.0	4.5	2.6	1.9	2.9	3.4	4.0	2.9	3.5
19	0.0	1.9	0.2	0.0	0.1	1.9	3.8	2.2	5.0	6.3	8.4
20	7.8	9.5	8.5	8.5	7.9	8.8	11.1	10.4	10.9	9.9	11.2
21	9.3	9.9	10.4	7.4	9.3	8.8	11.6	10.4	11.3	9.9	11.7
22	11.2	10.9	11.5	10.6	9.8	8.8	10.9	10.5	11.3	9.9	11.6
23	9.6	8.4	6.9	6.7	5.5	4.3	4.7	3.6	7.0	3.6	4.1
24	5.9	8.5	8.2	3.1	6.0	6.9	9.4	8.3	6.5	7.5	6.3
25	6.3	8.7	10.4	7.6	7.3	8.8	11.0	10.4	10.5	8.5	11.3
26	10.4	11.5	11.6	10.7	10.0	8.8	11.7	10.6	10.5	10.1	11.8
27	3.0	3.6	6.3	3.0	1.9	1.7	4.6	1.7	2.3	2.1	3.5
28	6.5	11.3	10.0	5.5	5.8	6.1	11.1	8.5	8.4	9.7	11.4
29	7.4	7.0	6.9	7.2	6.2	6.5	7.5	7.2	8.6	7.6	8.0
30	5.0	3.6	3.7	4.7	4.4	2.9	3.0	4.8	3.5	4.3	4.4
31	6.5	6.1	5.7	6.9	6.5	6.4	6.8	6.9	6.3	4.3	5.0
旬合計 上旬	520	62.9	61.2	38.8	44.3	42.9	60.5	51.8	61.1	49.6	61.9
旬合計 中旬	54.9	63.0	62.0	54.8	53.4	46.9	68.0	59.5	59.3	52.5	63.4
旬合計 下旬	81.1	89.5	91.6	73.4	72.7	70.0	92.3	82.9	86.2	77.5	89.1
月合計	1880	215.4	214.8	167.0	170.4	159.8	220.8	194.2	206.6	179.6	214.4
0.1時間未満日数	3	1	1	3	2	2	1	2	2	2	2

土砂災害警戒情報発表状況

該当事項はありません。

指定河川洪水予報発表状況

該当事項はありません。

記録的短時間大雨情報発表状況

該当事項はありません。

府県潮位情報発表状況

該当事項はありません。

竜巻注意情報発表状況

該当事項はありません。

府県気象情報発表状況

標 題	号 数	発表日時
突風と落雷に関する和歌山県気象情報	第1号	3/18 16:00
大雨と突風及び落雷に関する和歌山県気象情報	第2号	3/19 05:32
大雨と突風及び落雷に関する和歌山県気象情報	第3号	3/19 07:38
降ひょうと落雷に関する和歌山県気象情報	第1号	3/26 05:16
降ひょうと落雷に関する和歌山県気象情報	第2号	3/26 16:10
降ひょうと落雷に関する和歌山県気象情報	第3号	3/27 05:40
突風と降ひょう及び落雷に関する和歌山県気象情報	第4号	3/27 08:33
降ひょうと落雷に関する和歌山県気象情報	第5号	3/27 16:10
降ひょうと落雷に関する和歌山県気象情報	第6号	3/28 05:05

生物季節観測（和歌山地方気象台）

種 目	現象	発現月日	前年発現月日	平年発現月日
もんしろちょう	初見	3月7日	3月30日	3月20日
すみれ	開花	3月16日	2月20日	3月18日
ひばり	初鳴	3月16日	—	2月22日
うぐいす	初鳴	3月17日	3月18日	3月13日
さくら（そめいよしの）	開花	3月22日	3月23日	3月26日
さくら（そめいよしの）	満開	3月31日	3月30日	4月4日

極値更新（和歌山地方気象台及び潮岬特別地域気象観測所共に3位まで）

地点名	要素名	順位	値	起日	統計開始
潮岬	日最大10分間降水量	1	24.5mm	3/19	1939年3月
潮岬	日最大1時間降水量	1	72.5mm	3/19	1937年3月
潮岬	日降水量	3	126.0mm	3/19	1913年3月
潮岬	月最大24時間降水量	2	136.0mm	3/19	1971年3月

検潮概報は、気象庁ホームページに掲載しています。

<http://www.data.jma.go.jp/gmd/kaiyou/db/tide/gaikyo/index.php>

【お知らせ】

和歌山県田辺市の気象警報・注意報等の発表区域を、平成28年3月1日13時に、「田辺市田辺」、「田辺市龍神」、「田辺市中辺路」、「田辺市大塔」、「田辺市本宮」の5つの地域に分割しました。



和歌山県の気象警報・注意報や天気予報の発表区域