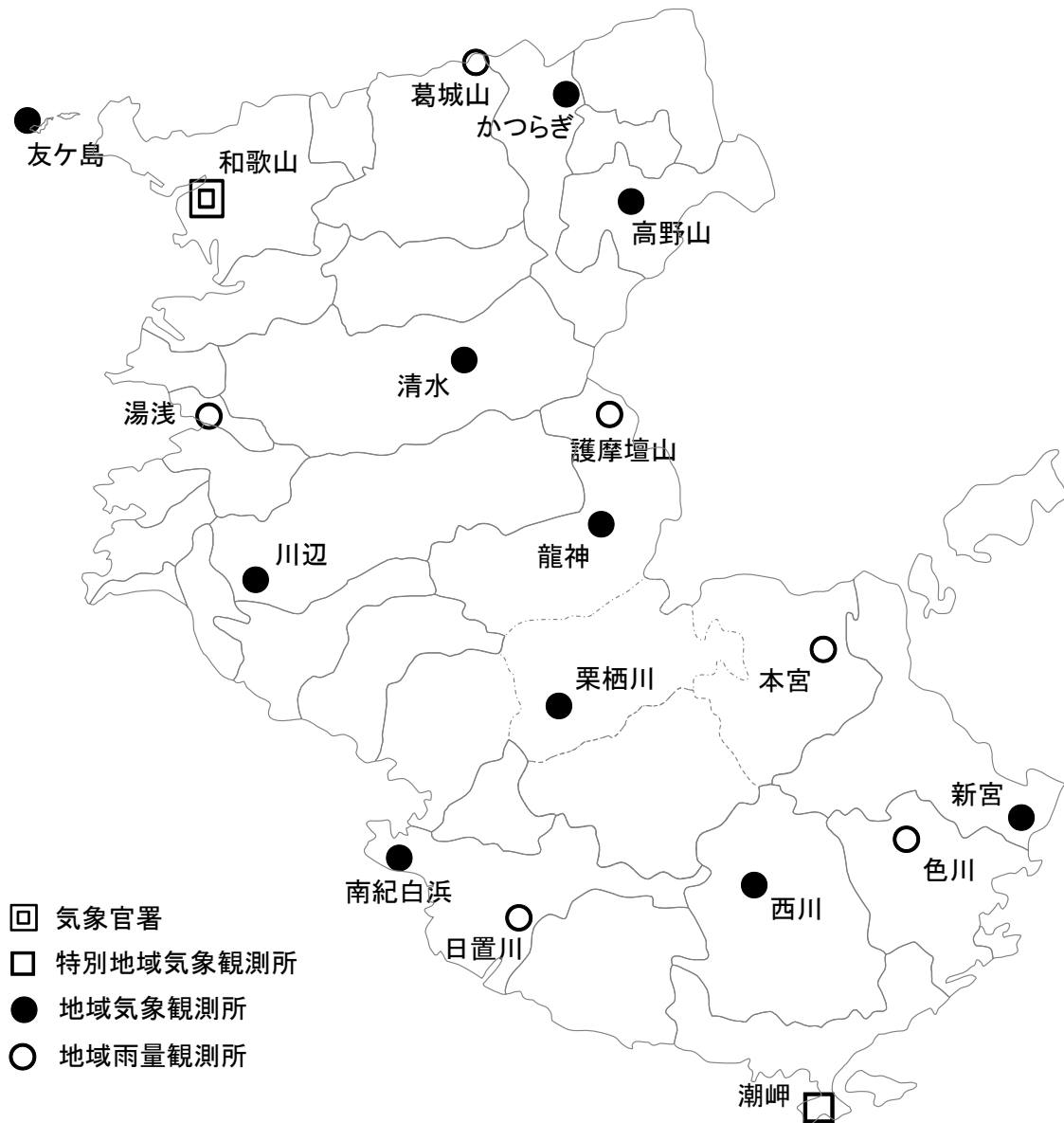


和歌山県の気象

2017年（平成29年）3月



気象観測所配置図

和歌山地方気象台

最新のデータはインターネットの気象庁ホームページでご覧下さい。
アドレスは <http://www.jma.go.jp/jma/index.html> です。

資料の解説

和歌山地方気象台・潮岬特別地域気象観測所の月統計値表(1)、(2)

要素	最小単位	要素	最小単位	要素	最小単位
気圧	0.1hPa	気温	0.1℃	蒸気圧	0.1hPa
相対湿度	1%	風速	0.1m/s	風向	16方位
雲量 ※和歌山のみ	10分比	日照時間	0.1h	降水量	0.5mm

統計値の品質 ※Dは統計値	D	正常値(統計値を求める期間内の資料が全て揃っている場合)
	D)	準正常値(統計値を求める対象となる資料の一部が欠けているが、許容する資料数を満たす値)
	D]	資料不足値(統計値を求める対象となる資料が許容する資料数を満たさない値)
	×	欠測(統計値を求める期間内の観測結果が全て求められなかった場合)

「起日」欄の日付の右の*は、同一期間内に極値となる値が二つ以上あり、起日の新しい方を極値としたことを示します。

「大気現象」欄の記号の説明については、気象庁ホームページに掲載の「大気現象記号表」を参照願います。

http://www.data.jma.go.jp/obd/stats/data/mdrr/man/tenki_kigou.html

地域気象観測所の月報

要素	最小単位	要素	最小単位	要素	最小単位
気温	0.1℃	風速	0.1m/s	日照時間	0.1h
		風向	16方位	降水量	0.5mm

「統計値の品質」は、上記の月統計値表(1)、(2)の解説と同じです。

気 象 概 況

2017年3月

和歌山県

天気は数日の周期で変わったが、大陸からの高気圧に覆われることが多く、低気圧の影響は小さかった。このため、月降水量は、県内全ての地点でかなり少なかった。

なお、30日に和歌山でさくら(そめいよしの)が開花した。平年(3月26日)より4日遅く、昨年(3月22日)より8日遅い開花であった。

上旬 前半は、天気は周期的に変化した。後半は、冬型の気圧配置となる日があった。

中旬 高気圧に覆われて晴れた日が多かった。

下旬 期間のはじめと終わりは、低気圧の影響で雨となった。その他の日は、天気は周期的に変化した。

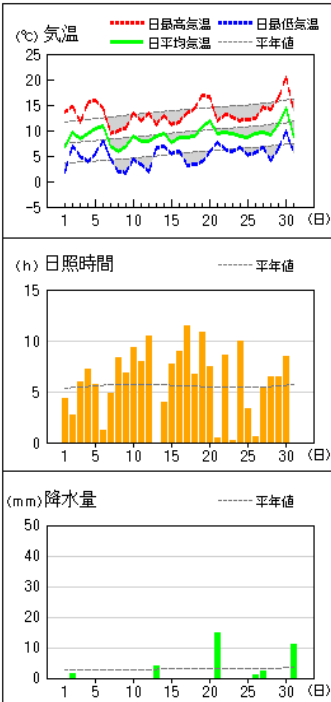
気 候 表

		気温				降水量				日照時間			
		本年(°C)	平年(°C)	平年差(°C)	階級	本年(mm)	平年(mm)	平年比(%)	階級	本年(h)	平年(h)	平年比(%)	階級
和歌山	上旬	8.4	8.1	+0.3	平年並	1.5	28.3	5%	かなり少ない	56.3	56.5	100%	平年並
	中旬	9.0	9.6	-0.6	平年並	4.0	29.5	14%	かなり少ない	75.6	56.5	134%	多い
	下旬	9.9	10.8	-0.9	低い	29.5	38.7	76%	少ない	50.0	58.4	86%	少ない
	月	9.1	9.5	-0.4	平年並	35.0	96.5	36%	かなり少ない	181.9	171.4	106%	平年並

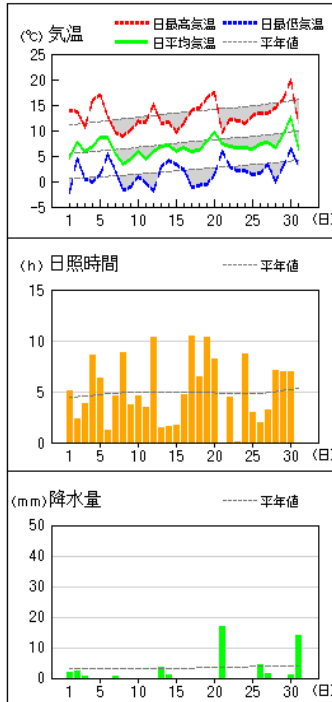
		気温				降水量				日照時間			
		本年(°C)	平年(°C)	平年差(°C)	階級	本年(mm)	平年(mm)	平年比(%)	階級	本年(h)	平年(h)	平年比(%)	階級
潮岬	上旬	9.6	10.0	-0.4	平年並	32.5	55.8	58%	平年並	71.2	64.7	110%	平年並
	中旬	10.2	11.4	-1.2	低い	5.0	57.6	9%	かなり少ない	84.5	60.3	140%	かなり多い
	下旬	11.0	12.4	-1.4	低い	27.5	69.9	39%	少ない	69.0	62.8	110%	平年並
	月	10.3	11.3	-1.0	低い	65.0	183.3	35%	かなり少ない	224.7	187.8	120%	多い

アメダス 気象経過図：2017年03月01日-2017年03月31日

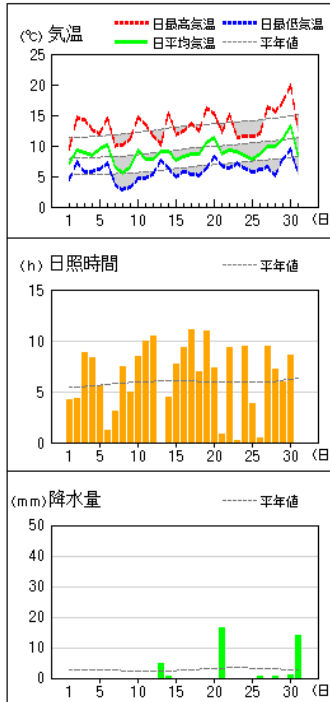
和歌山



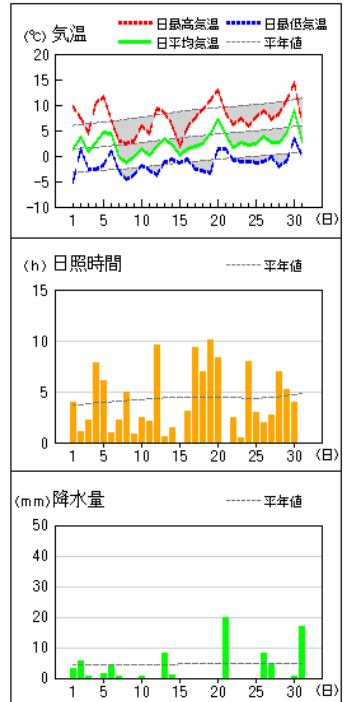
かつらぎ



友ヶ島

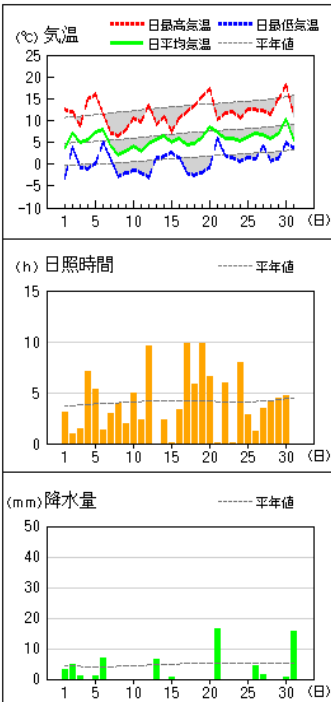


高野山

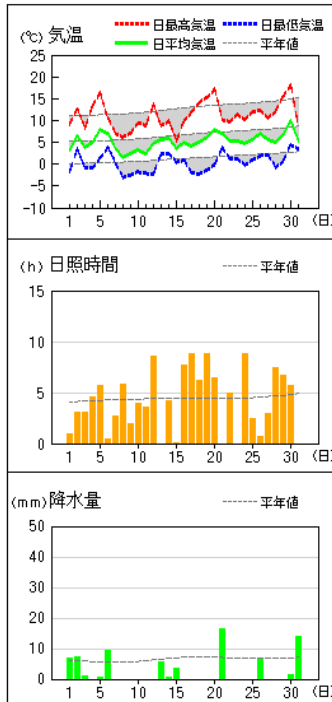


アメダス 気象経過図：2017年03月01日-2017年03月31日

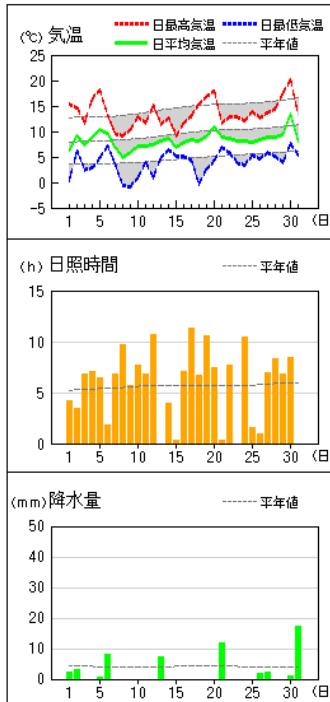
清水



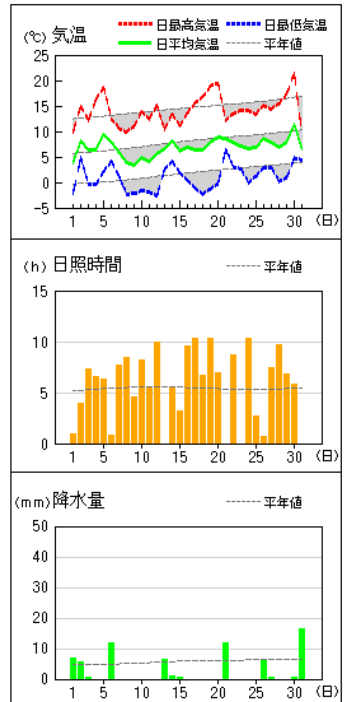
龍神



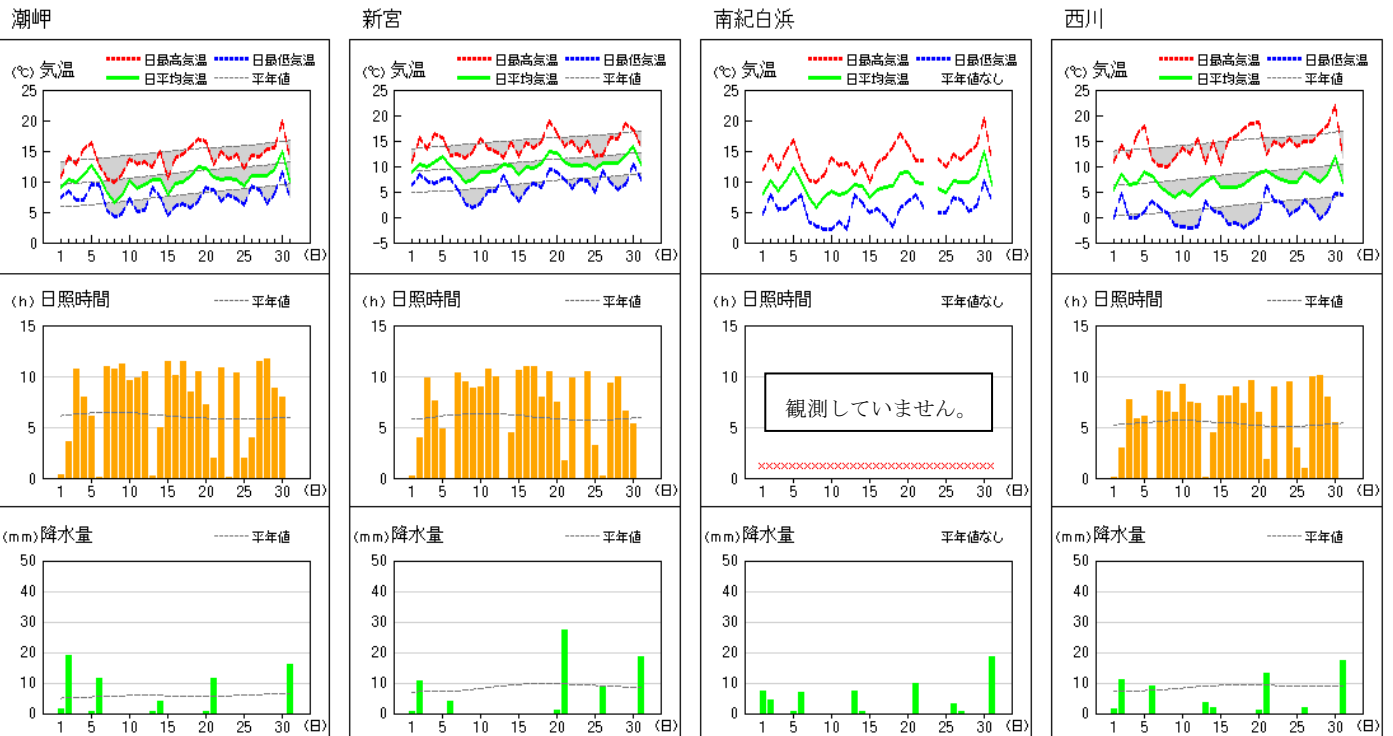
川辺



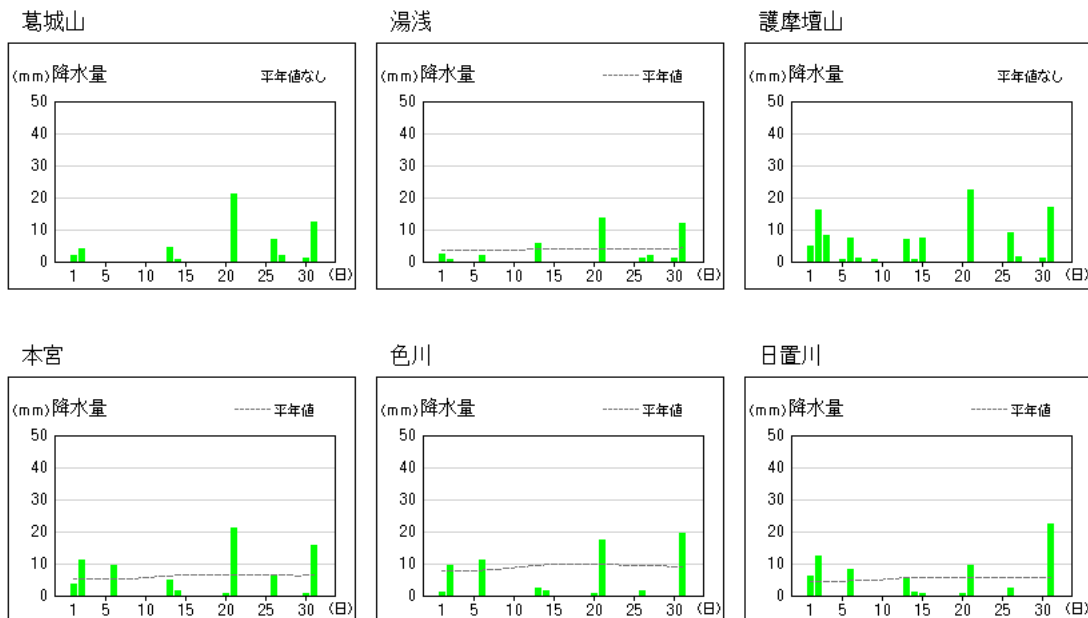
栗栖川



アメダス 気象経過図：2017年03月01日-2017年03月31日

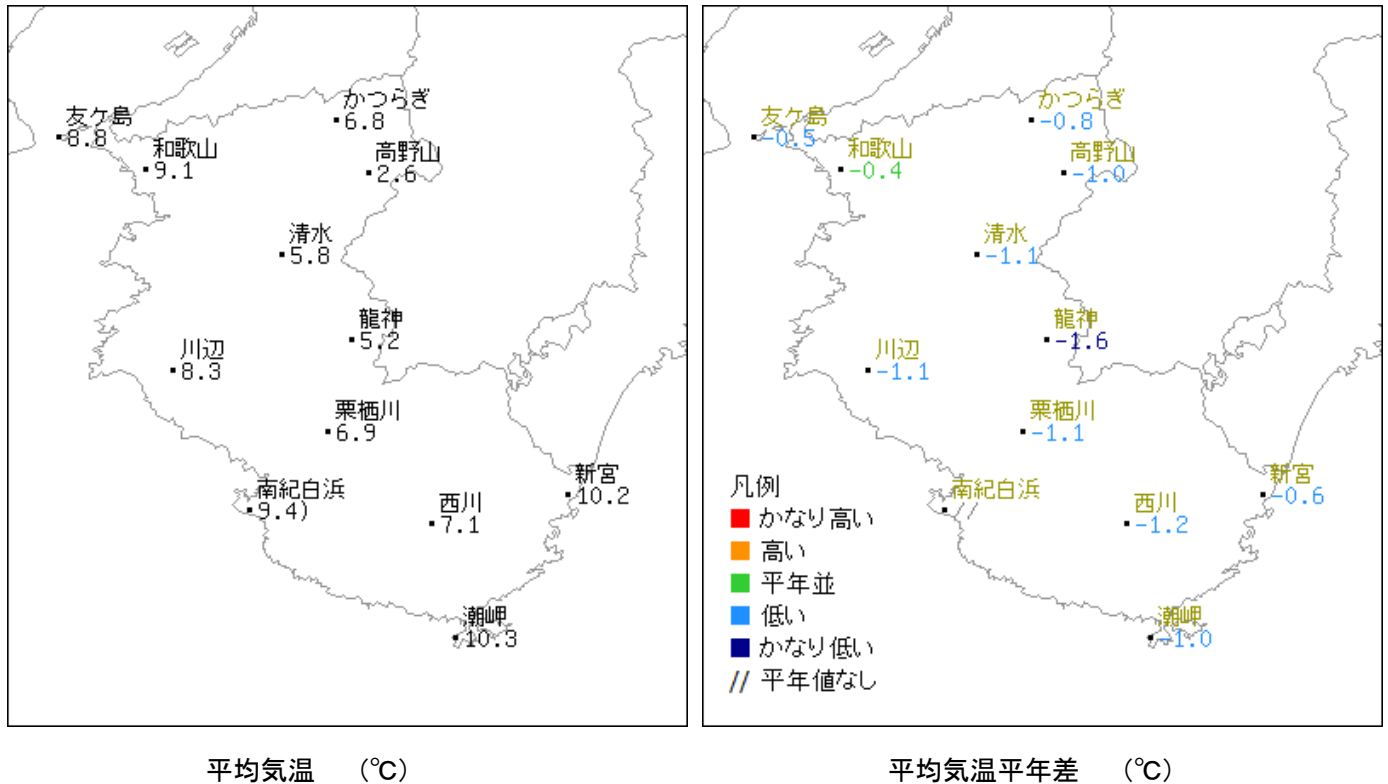


アメダス 気象経過図：2017年03月01日-2017年03月31日

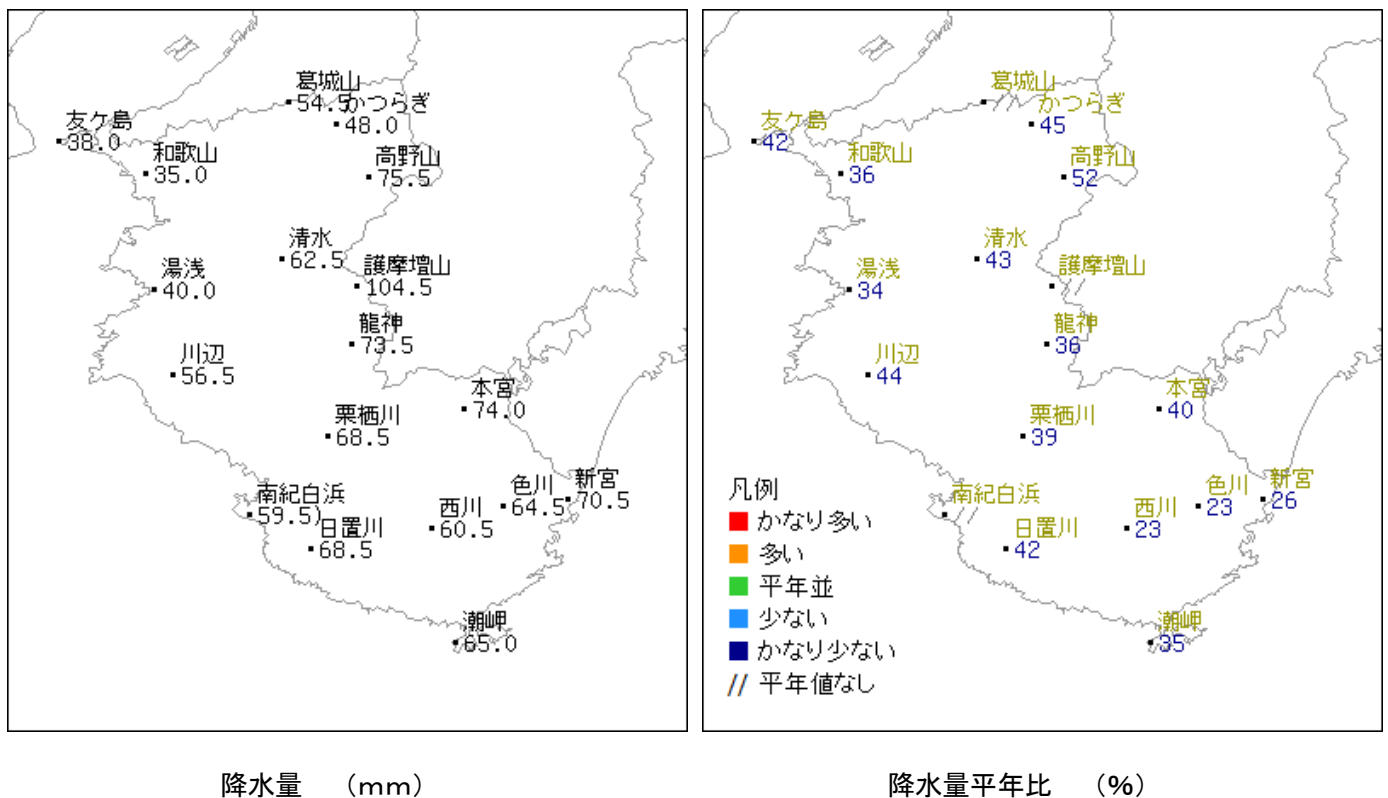


2017年3月

気温分布図（地域気象観測所）

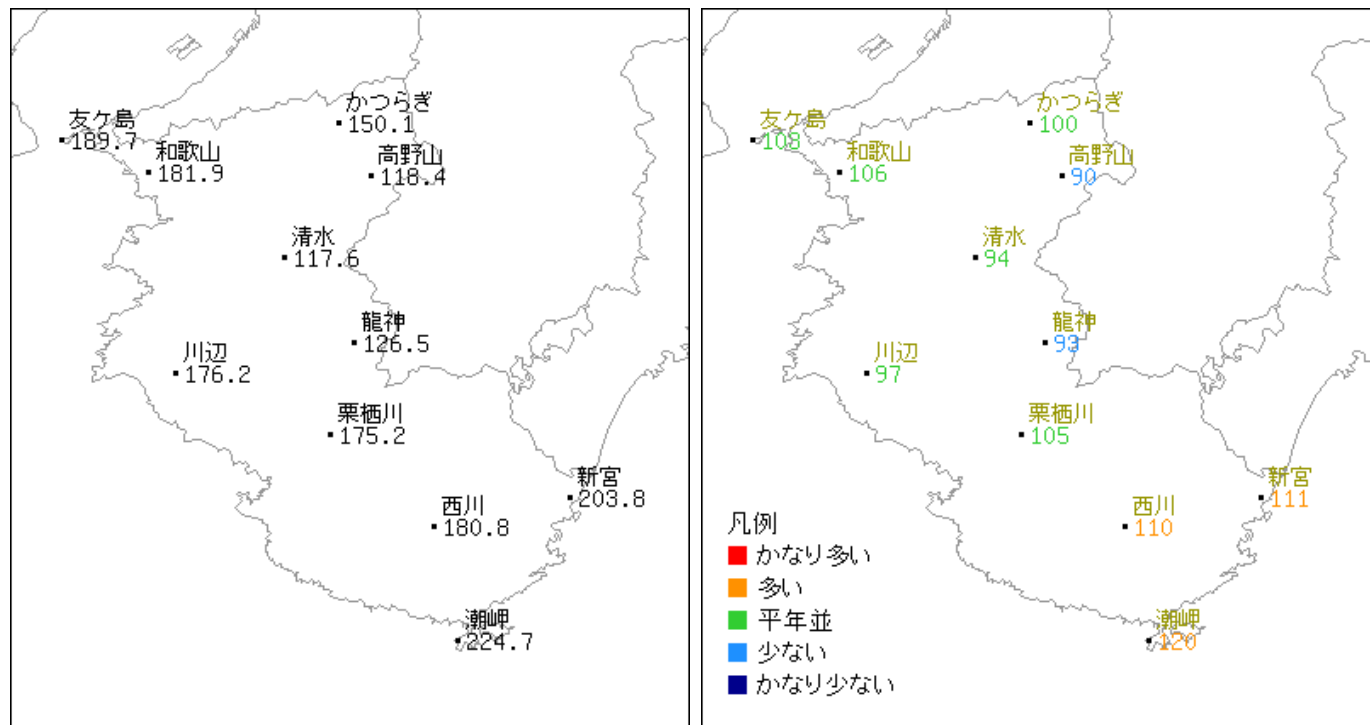


降水量分布図（地域気象観測所・地域雨量観測所）



2017年3月

日照時間分布図(地域気象観測所)



日照時間 (h)

日照時間平年比 (%)

地上気象観測月統計値表(1)

地点番号 47777 地点名 和歌山(和歌山県) 気象官署名 和歌山地方气象台 2017年(平成29年)3月

Table with columns for Date, Air Pressure, Temperature (Max, Min, Avg), Humidity, Wind (Max, Avg, Min), Clouds, Radiation,日照時間, and Precipitation (Max, Avg, Min). Rows include daily data from 1 to 31, and summary statistics for the month.

地上気象観測月統計値表(2)

地点番号 47777 地点名 和歌山(和歌山県) 気象官署名 和歌山地方気象台 2017年(平成29年)3月

Table with columns for date, precipitation, snow depth, wind, temperature, and weather conditions. Includes sub-tables for wind direction, temperature zones, and precipitation types.

地上気象観測月統計値表 (1)

気象官署名 和歌山地方気象台 2017年(平成29年)3月

地点番号 47778 地点名 潮岬 (和歌山県)

日付	平均気圧		気温				平均気圧		相対湿度		風速				日照時間		全天日射量		降水量				日付		
	現地 hPa	海面 hPa	平均 °C	最高 °C	最低 °C	起時 hm	平均 hPa	平均 %	最小 %	起時 hm	最大 m/s	風向 16方位	起時 hm	最大 m/s	風向 16方位	最大瞬間 起時 hm	h	MJ/m ²	10分比	mm	最大1時間 起時 hm	mm		最大10分間 起時 hm	
1	1010.3	1018.8	9.0	10.8	7.4	0407	9.3	81	70	0537	4.8	7.3	ENE	1755	11.8	NE	1441	0.3		1.5	1.5	1747	0.5	1753	
2	998.8	1007.1	10.3	14.0	8.4	0707	9.6	78	49	1635	5.4	13.1	WNW	2213	19.8	WNW	2206	3.6		19.0	6.0	1157	3.0	1119	
3	1006.6	1015.0	9.8	12.8	7.0	2359	6.2	52	36	1438	4.6	9.0	WNW	0016	14.4	NW	0014	10.7							
4	1010.2	1018.6	11.1	15.4	7.0	0357	7.5	56	36	0938	2.5	5.0	NNE	0209	7.3	NNE	0200	8.0							
5	1007.2	1015.5	12.6	16.3	13.19	0400	10.1	70	49	1446	2.4	5.6	W	1924	9.0	NW	1910	6.1		0.5	0.5	2130	0.5	2040	
6	998.9	1007.2	10.8	12.6	1633	0617	9.8	76	54	2344	2.9	9.5	WNW	1310	17.1	NW	1307	0.1		11.5	2.5	0844	0.5	1322	
7	999.6	1008.0	8.2	10.6	1408	5.4	2359	5.0	46	25	1404	6.7	13.0	WNW	1248	23.4	WNW	1252	10.9						
8	1001.6	1010.0	6.6	9.8	1459	4.2	0605	4.3	44	34	1302	6.0	10.2	W	1404	15.3	W	1356	10.7						
9	1002.9	1011.3	7.9	11.1	1531	4.7	0448	5.3	50	34	1543	5.9	11.1	W	1308	15.4	W	1356	11.2						
10	1006.3	1014.7	10.1	13.7	1444	7.1	0256	5.3	44	20	1414	5.2	9.4	WNW	1359	18.2	WNW	1331	9.6						
11	1012.0	1020.5	8.8	12.9	1533	5.1	0246	5.3	48	35	1457	2.7	5.7	NNW	1926	8.8	N	1916	9.8						
12	1013.2	1021.7	9.5	12.49	5.4	0330	7.5	63	51	1220	3.5	4.9	NE	1939	8.0	ENE	1935	10.4							
13	1007.7	1016.1	10.3	12.3	1357	9.0	2349	9.9	79	69	1353	3.5	6.0	NE	1043	9.9	NE	1207	0.2		0.5	0.5	1651	0.5	1601
14	1000.8	1009.1	10.3	14.9	1426	7.4	2400	8.0	64	35	1601	3.2	7.5	WNW	1900	12.9	WNW	1909	5.0		4.0	1.0	0501	0.5	0648
15	1003.9	1012.4	7.9	10.5	1359	4.4	0553	5.9	56	45	1405	7.3	14.3	WNW	1222	23.6	WNW	1204	11.4		0.0	0.0	0648	0.0	0558
16	1009.1	1017.5	9.6	13.9	1419	6.0	0200	6.0	51	37	1223	3.1	9.6	W	1453	13.7	W	1458	10.1						
17	1011.5	1019.9	9.9	14.4	1346	6.3	0632	6.0	49	33	1117	3.2	10.5	W	1442	14.6	W	1447	11.5						
18	1014.5	1023.0	10.9	15.7	1324	5.7	0554	4.9	39	20	1111	3.8	10.1	W	1504	15.4	W	1457	8.5						
19	1014.2	1022.6	12.3	17.0	1518	6.8	0537	6.6	46	27	1005	2.6	5.2	SE	1626	7.4	SE	1621	10.4						
20	1012.7	1021.1	12.2	16.6	1218	9.0	2400	6.9	49	36	0951	3.1	5.9	NE	2348	10.6	ENE	2357	7.2		0.5	0.5	2359	0.5	2309
21	998.9	1007.2	10.8	12.9	1532	8.6	0100	10.5	81	58	2309	6.1	10.1	WNW	1555	17.6	NW	1606	1.9		11.5	3.0	0626	1.5	0531
22	1007.7	1016.1	10.4	14.8	1346	6.8	0627	5.9	47	33	1148	3.3	8.6	NW	0307	17.5	WNW	0259	10.8						
23	1009.8	1018.2	10.5	13.6	1234	7.9	0533	6.1	49	30	1521	1.9	5.6	N	1939	9.8	NNW	1937	0.1		0.0	0.0	2400	0.0	2317
24	1009.3	1017.7	10.4	14.4	1246	7.1	2342	5.8	46	31	1051	3.2	5.8	ESE	1347	9.5	WNW	1038	10.3						
25	1010.4	1018.9	9.2	12.1	1335	6.2	0241	5.8	50	33	0949	3.3	5.4	ENE	0935	8.7	E	1016	2.0						
26	1005.7	1014.1	11.0	14.3	1028	9.2	0620	9.8	75	62	1030	4.4	7.7	NE	0841	12.0	ENE	1418	4.0		0.0	0.0	2400	0.0	2311
27	1004.3	1012.6	11.0	14.1	1210	8.6	2242	7.2	56	34	1205	5.2	13.9	W	1433	18.3	W	1429	11.4						
28	1011.6	1020.0	10.9	15.3	1603	6.4	0622	6.7	52	33	1650	4.4	13.0	W	1314	17.2	W	1258	11.7						
29	1014.9	1023.3	11.9	15.6	1248	8.0	0515	8.1	58	41	1344	3.6	8.6	W	1343	12.4	WSW	1351	8.8		0.0	0.0	0947	0.0	0857
30	1010.6	1018.9	14.9	19.8	1225	11.6	0446	12.6	75	60	1240	3.5	9.8	W	1543	12.7	W	1511	8.0		0.0	0.0	0553	0.0	0503
31	1005.7	1014.1	10.2	13.7	0852	7.3	1827	9.1	74	51	0931	4.7	9.3	NE	1951	15.6	NE	1944	0.0		16.0	3.0	1813	1.0	1742
上旬	1004.2	1012.6	9.6	12.7	7.0			7.2	60		4.6								71.2		32.5				
中旬	1010.0	1018.4	10.2	14.1	6.5			6.7	54		3.6							84.5		5.0					
下旬	1008.1	1016.5	11.0	14.6	8.0			8.0	60		4.0							69.0		27.5					
平均	1007.4	1015.8	10.3	13.8	7.2			7.3	58		4.1							224.7		65.0					
最大・高				19.8										14.3	WNW						19.0	6.0			3.0
起日				30										15							2	2			2
最小・低	1002.6			9.8					20																
起日		21		8					18*																

地上気象観測月統計値表 (2)

地点番号 47778 地点名 潮岬 (和歌山県) 気象官署名 和歌山地方気象台 2017年(平成29年)3月

日付	降雪の深さ合計 cm	最深積雪 cm	最低海面気圧 hPa		気温階級区分(°C)				大気現象		天気概況		日付			
			起時 hm	最低	最高	平均	最低	最高	最高	最高	最高	最高		最高	最高	
																<0
1			1013.5	2400									昼	夜		
2			1003.2	1551												
3			1008.0	0006												
4			1017.2	1613												
5			1012.6	2400												
6			1003.7	1453												
7			1006.1	0057												
8			1008.1	1433												
9			1009.8	1431												
10			1012.0	0108												
11			1018.4	0015												
12			1019.8	1928												
13			1011.3	2400												
14			1006.3	1424												
15			1010.4	1358												
16			1015.2	1542												
17			1017.2	1526												
18			1020.9	1428												
19			1020.2	1636												
20			1014.9	2400												
21			1002.6	1457												
22			1010.7	0001												
23			1015.8	1445												
24			1015.3	1413												
25			1017.3	2400												
26			1011.3	2400												
27			1009.8	0358												
28			1016.5	0020												
29			1022.1	0243												
30			1015.5	1554												
31			1010.3	2357												
合計					11.4	7.5	7.0	11.4	20.7							
上旬																
中旬																
下旬																
月					18.7	7.0	2.4	N W(0.0) E S	5.8	20.5	1.5	2.3				
最大					1.2	0.3	0.8	0.7	1.3	起日	2	2.3				
最低										月間風速観測回数 (回)	744					
起日																
現象日数										最高	最低	最高	最低	最高	最低	最高
霧										0	0	0	0	0	0	0
雪										0	0	0	0	0	0	0
雷										0	0	0	0	0	0	0
日照率%										0.0	0.5	1.0	10	30	50	70
日照日数										14	9	6	4	0	0	0
不照日数																
日平均雲量																
(10分比)																
<1.5																
≥8.5																
日最深積雪(≥cm)																
0																
20																
50																
100																
1																
61																

地域気象観測気温月報

和歌山県(65) 2017年3月
単位:℃ 1/2頁

観測所名	かつらぎ			友ヶ島			和歌山			高野山			清水			龍神			川辺			
	平均	最高	最低	平均	最高	最低	平均	最高	最低	平均	最高	最低	平均	最高	最低	平均	最高	最低	平均	最高	最低	
1	4.6	13.9	-2.2	7.1	9.4	4.4	7.0	13.6	2.0	1.5	9.7	-5.1	3.9	12.7	-3.2	3.3	9.1	-1.6	6.5	15.4	0.3	
2	7.7	13.7	4.5	9.2	14.6	7.3	9.6	14.6	7.0	3.7	7.3	1.3	7.0	11.9	3.8	6.5	12.7	3.5	9.1	14.6	6.2	
3	5.9	10.6	0.5	8.8	14.2	5.7	8.5	11.7	5.0	0.8	4.5	-2.6	4.9	8.7	-0.7	4.0	8.3	-0.9	7.5	11.7	2.5	
4	6.8	15.9	-0.2	8.4	12.6	5.8	9.3	15.4	3.9	2.7	10.5	-2.6	5.7	14.8	-1.0	5.1	13.4	-0.9	8.8	16.5	2.8	
5	8.7	17.0	1.4	9.4	11.9	6.2	10.4	16.0	5.4	4.6	11.6	-1.9	7.4	16.0	0.2	7.8	16.3	1.4	10.4	18.1	4.9	
6	8.6	12.7	5.3	10.2	14.5	7.2	11.0	14.3	8.0	4.4	7.0	1.0	8.0	11.5	5.0	7.0	10.5	3.8	9.6	13.2	7.1	
7	5.4	9.6	2.0	6.5	10.0	3.6	7.0	9.5	4.4	-0.2	2.9	-2.9	4.1	7.1	1.1	3.5	7.2	0.2	6.8	9.6	3.6	
8	3.5	8.9	-1.7	5.5	10.2	2.8	5.9	9.8	1.9	-1.4	2.5	-4.7	2.1	6.6	-2.8	1.5	6.2	-3.0	5.0	9.2	-0.7	
9	4.3	10.1	-1.2	6.6	11.1	3.2	6.8	10.5	1.7	-0.2	3.0	-3.7	3.1	7.9	-2.1	2.3	7.1	-2.5	5.8	10.3	-0.8	
10	5.9	11.8	1.0	9.3	14.7	4.6	8.9	13.3	4.3	1.5	6.0	-1.8	4.1	10.7	-1.3	3.2	9.5	-1.8	7.1	12.9	0.9	
11	4.5	11.6	-0.4	7.8	13.4	4.6	7.8	11.9	3.4	0.2	4.4	-2.8	3.1	9.8	-1.9	2.4	8.9	-2.1	7.2	11.6	3.8	
12	5.8	15.1	-1.9	7.9	11.5	5.3	8.0	13.3	1.9	1.9	9.5	-3.8	4.7	13.4	-3.0	4.7	13.7	-2.2	7.5	15.2	1.0	
13	7.0	11.4	2.8	9.0	10.2	7.6	9.0	11.2	6.7	3.3	8.5	-1.2	5.6	9.2	1.4	5.5	8.7	2.5	8.1	11.4	4.9	
14	7.2	11.6	4.2	9.0	15.4	6.3	9.3	13.0	6.8	2.1	5.9	-0.7	6.4	10.9	1.8	5.9	9.9	2.5	8.7	12.6	6.5	
15	5.9	9.7	3.3	7.6	11.7	4.8	7.7	11.1	6.3	0.1	1.9	-1.4	5.0	7.5	2.6	3.6	5.4	0.5	6.9	9.2	5.2	
16	6.6	11.4	2.3	8.2	12.5	5.8	8.6	11.7	6.0	1.5	5.7	-0.7	5.8	10.5	1.5	5.1	9.9	0.8	8.0	11.6	5.1	
17	5.8	14.0	-1.1	8.6	13.6	5.3	8.6	13.4	3.2	2.0	7.5	-2.6	4.5	12.1	-2.1	4.2	11.9	-1.9	8.5	13.0	4.4	
18	6.2	14.4	-0.8	8.7	12.3	5.2	9.0	14.3	3.3	2.5	9.1	-2.9	4.8	13.4	-2.5	4.9	14.2	-2.3	8.1	15.3	-0.4	
19	7.9	16.4	-0.6	10.5	16.2	6.3	10.6	16.9	3.8	4.3	11.0	-3.3	6.2	15.6	-1.9	6.1	15.2	-1.3	9.2	16.8	2.6	
20	9.7	17.5	1.4	11.4	15.3	8.3	11.8	16.6	5.9	7.1	12.9	1.5	8.4	17.2	-0.8	8.0	17.2	-0.3	10.8	17.9	4.3	
21	7.5	9.6	5.8	8.7	12.2	6.7	9.4	11.8	7.6	4.2	8.5	1.5	7.4	10.2	5.9	7.1	10.3	3.9	8.8	11.6	6.9	
22	6.9	12.2	2.8	9.2	15.1	6.3	9.6	13.2	6.4	1.7	6.2	-0.9	5.9	11.7	2.1	5.2	9.7	1.3	8.7	12.9	5.8	
23	6.7	12.0	2.1	9.0	11.4	7.1	9.3	12.7	5.8	2.7	7.4	-1.0	5.8	12.1	1.4	5.2	11.3	1.2	8.1	13.0	3.9	
24	6.6	11.5	2.2	8.5	11.5	6.4	8.9	12.0	6.6	2.1	5.9	-1.0	5.2	10.5	0.7	4.6	10.3	-0.2	8.1	12.1	3.4	
25	6.4	12.8	1.3	7.8	11.5	5.7	8.6	12.1	5.2	2.3	7.7	-1.3	6.2	12.7	1.5	5.7	12.0	0.9	7.9	13.9	5.4	
26	7.4	13.5	1.7	8.7	11.9	6.1	9.4	12.4	5.6	3.9	8.9	-1.2	7.1	12.5	1.2	7.1	12.3	1.9	8.4	12.6	4.7	
27	7.7	13.3	3.3	10.0	16.4	6.5	9.6	14.6	6.6	2.7	7.2	-0.2	6.9	12.2	4.1	5.5	10.6	2.2	9.0	13.6	5.8	
28	6.7	14.5	-0.2	9.9	15.6	5.1	9.2	14.2	4.1	2.6	8.2	-2.0	5.9	11.4	0.7	4.9	11.9	-0.7	9.0	14.3	5.1	
29	9.1	16.2	2.8	11.2	17.2	7.8	11.1	16.4	6.5	4.5	10.8	-1.0	7.2	14.8	1.3	6.9	15.4	0.6	9.3	17.3	4.0	
30	12.6	19.8	6.3	13.2	19.8	9.4	14.5	20.4	9.8	8.9	14.3	3.4	10.4	18.1	4.9	10.0	18.2	4.5	13.5	20.2	7.7	
31	6.3	11.3	3.2	8.4	12.4	5.4	9.0	13.8	5.6	2.9	6.7	0.0	5.6	11.0	3.8	5.4	8.5	3.7	8.1	13.2	5.3	
月極値		19.8	-2.2		19.8	2.8		20.4	1.7		14.3	-5.1		18.1	-3.2		18.2	-3.0		20.2	-0.8	
起日		30	1		30	8		30	9		30	1		30	1		30	8		30	9	
上旬平均	6.1	12.4	0.9	8.1	12.3	5.1	8.4	12.9	4.4	1.7	6.5	-2.3	5.0	10.8	-0.1	4.4	10.0	-0.2	7.7	13.2	2.7	
中旬平均	6.7	13.3	0.9	8.9	13.2	6.0	9.0	13.3	4.6	2.5	7.6	-1.8	5.5	12.0	-0.5	5.0	11.5	-0.4	8.3	13.5	3.7	
下旬平均	7.6	13.3	2.8	9.5	14.1	6.6	9.9	14.0	6.3	3.5	8.3	-0.3	6.7	12.5	2.5	6.1	11.9	1.8	9.0	14.1	5.3	
月平均	6.8	13.0	1.6	8.8	13.2	5.9	9.1	13.4	5.2	2.6	7.5	-1.4	5.8	11.8	0.7	5.2	11.2	0.4	8.3	13.6	3.9	
0℃未満日数	0	0	10	0	0	0	0	0	0	3	0	25	0	0	12	0	0	14	0	0	0	3
25℃以上日数	0	0	0	0	0	0	0	0	0	0	0	0	0	0	0	0	0	0	0	0	0	0
30℃以上日数	0	0	0	0	0	0	0	0	0	0	0	0	0	0	0	0	0	0	0	0	0	0
35℃以上日数	0	0	0	0	0	0	0	0	0	0	0	0	0	0	0	0	0	0	0	0	0	0
積算気温	13			67			69			0			10			10				35		

地域気象観測気温月報

和歌山県(65) 2017年3月
単位:℃ 2/2頁

観測所名 日付	栗栖川			新宮			南紀白浜			西川			潮岬		
	平均	最高	最低	平均	最高	最低	平均	最高	最低	平均	最高	最低	平均	最高	最低
1	4.0	9.9	-2.1	9.0	10.8	6.3	8.0	11.9	4.7	5.3	10.8	0.0	9.0	10.8	7.4
2	8.1	15.0	4.8	10.5	15.6	8.4	10.1	14.2	7.9	8.3	14.1	4.7	10.3	14.0	8.4
3	6.5	12.2	-0.3	9.9	13.5	7.2	8.5	12.0	5.4	6.5	11.6	-0.2	9.8	12.8	7.0
4	6.5	16.4	-0.4	10.8	16.4	6.6	10.2	14.8	5.6	6.6	16.2	-0.2	11.1	15.4	7.0
5	9.3	18.7	2.2	11.9	15.7	7.5	12.1	16.8	6.7	9.0	17.9	1.2	12.6	16.3	9.6
6	8.0	12.5	4.1	10.1	12.2	7.6	10.2	12.9	7.8	8.1	11.3	3.2	10.8	12.6	9.5
7	6.0	10.7	1.3	8.6	12.3	5.3	7.3	10.3	3.4	6.1	10.1	1.8	8.2	10.6	5.4
8	3.9	10.0	-2.3	6.8	11.7	2.7	5.7	9.9	2.7	4.9	9.9	0.8	6.6	9.8	4.2
9	3.5	10.8	-2.2	7.4	12.9	1.9	7.3	11.0	2.2	4.0	11.6	-1.6	7.9	11.1	4.7
10	5.0	13.9	-1.7	9.0	15.5	2.7	8.5	13.9	2.2	5.2	13.6	-1.9	10.1	13.7	7.1
11	4.1	12.4	-1.8	9.0	13.5	5.2	7.9	12.7	3.5	4.1	12.5	-2.1	8.8	12.9	5.1
12	5.6	15.1	-2.5	9.1	13.0	5.1	8.2	13.0	2.1	5.6	15.4	-1.9	9.5	13.2	5.4
13	6.6	10.3	2.7	10.3	11.7	8.1	9.5	11.1	7.8	7.0	10.6	3.1	10.3	12.3	9.0
14	8.1	13.3	4.2	10.2	14.7	5.0	9.2	13.0	6.6	7.8	14.9	1.3	10.3	14.9	7.4
15	6.2	11.1	1.9	8.3	12.0	3.2	7.3	10.0	4.8	6.0	10.5	0.8	7.9	10.5	4.4
16	7.0	13.7	0.5	9.9	14.7	5.5	8.7	13.1	5.6	5.8	15.1	-1.3	9.6	13.9	6.0
17	6.5	15.6	-1.1	9.7	13.6	6.7	9.0	13.9	4.3	5.8	16.0	-1.2	9.9	14.4	6.3
18	6.5	16.8	-2.3	10.7	14.9	5.8	9.2	15.6	2.6	6.4	17.3	-2.0	10.9	15.7	5.7
19	7.9	18.8	-1.3	13.0	19.0	9.4	11.3	17.9	5.7	7.7	18.4	-1.1	12.3	17.0	6.8
20	8.9	19.5	-0.3	12.7	16.4	9.0	11.6	15.9	6.7	8.7	18.6	0.0	12.2	16.6	9.0
21	8.7	12.2	6.5	10.9	14.0	7.5	9.8	13.5	7.8	9.2	12.3	6.1	10.8	12.9	8.6
22	7.9	13.5	3.1	10.2	14.9	5.7	9.6	13.4	5.8	8.2	15.0	3.2	10.4	14.8	6.8
23	7.2	14.1	2.6	10.1	12.9	7.4	10.2	13.1	7.2	7.5	13.9	3.0	10.5	13.6	7.9
24	6.7	14.1	0.0	10.4	14.8	7.1	8.9	13.7	4.9	6.8	15.3	0.5	10.4	14.4	7.1
25	6.9	13.5	1.2	9.3	12.0	5.0	8.2	12.3	4.8	6.9	13.9	1.3	9.2	12.1	6.2
26	8.6	15.2	2.9	10.6	12.2	9.1	10.1	14.4	7.4	8.9	14.9	3.3	11.0	14.3	9.2
27	8.0	14.5	2.8	10.7	15.6	6.9	9.8	13.7	7.0	8.0	14.9	2.0	11.0	14.1	8.6
28	7.0	15.4	0.2	10.6	15.4	5.5	10.0	14.8	5.1	7.0	16.6	-0.4	10.9	15.3	6.4
29	8.0	17.3	0.9	12.2	18.4	6.4	10.9	16.0	6.0	8.5	18.0	1.2	11.9	15.6	8.0
30	11.5	21.5	4.8	13.8	17.2	10.4	15.0	20.3	10.1	11.8	21.9	4.7	14.9	19.8	11.6
31	6.6	9.5	4.4	10.3	13.9	7.4	9.4	13.2	6.8	7.0	11.7	4.5	10.2	13.7	7.3
月極値		21.5	-2.5	19.0	19.9	1.9	20.3	21.1	2.1	2.1	21.9	-2.1	19.8	4.2	4.2
起日		30	12	19	9		30	12		30	11		30	8	8
上旬平均	6.1	13.0	0.3	9.4	13.7	5.6	8.8	12.8	4.9	6.4	12.7	0.8	9.6	12.7	7.0
中旬平均	6.7	14.7	0.0	10.3	14.4	6.3	9.2	13.6	5.0	6.5	14.9	-0.4	10.2	14.1	6.5
下旬平均	7.9	14.6	2.7	10.8	14.7	7.1	10.2	14.5	6.6	8.2	15.3	2.7	11.0	14.6	8.0
月平均	6.9	14.1	1.1	10.2	14.2	6.4	9.4	13.6	5.5	7.1	14.3	1.1	10.3	13.8	7.2
0℃未満日数	0	0	12	0	0	0	0	0	0	0	0	11	0	0	0
25℃以上日数	0	0	0	0	0	0	0	0	0	0	0	0	0	0	0
30℃以上日数	0	0	0	0	0	0	0	0	0	0	0	0	0	0	0
35℃以上日数	0	0	0	0	0	0	0	0	0	0	0	0	0	0	0
積算気温	12			210			112			12			223		

地域気象観測風向・風速月報

和歌山県(65) 2017年3月
単位:(m/s) 2/3頁

観測所名	龍神					川辺					栗栖川					新宮					南紀白浜					
	平均	最大	最大瞬間	最大瞬間風向	最多	平均	最大	最大瞬間	最大瞬間風向	最多	平均	最大	最大瞬間	最大瞬間風向	最多	平均	最大	最大瞬間	最大瞬間風向	最多	平均	最大	最大瞬間	最大瞬間風向	最多	
1	1.3	3.0	WNW	4.7	W	0.8	3.5	NNE	6.4	N	2.3	4.1	NW	8.4	NNE	2.3	4.1	NW	8.4	NNE	3.4	6.4	E	10.3	E	NE
2	1.1	3.0	E	11.0	NNE	1.3	5.3	SSW	9.3	SSW	2.2	5.2	WNW	13.2	WNW	2.2	5.2	WNW	13.2	WNW	4.4	11.9	NW	18.0	NW	NW
3	1.4	3.4	WNW	8.8	ENE	1.8	5.5	NNE	11.0	NW	2.9	6.2	NW	12.2	NW	2.9	6.2	NW	12.2	NW	6.8	11.6	NW	15.9	WNW	WNW
4	1.7	5.0	ENE	9.0	NE	1.0	4.4	S	9.3	S	2.6	5.8	S	9.5	NW	2.6	5.8	S	9.5	NW	2.3	4.6	ENE	7.2	NE	ENE
5	1.8	4.7	ENE	8.8	ENE	1.0	5.1	SSW	8.5	S	1.8	3.7	NNW	6.3	NNW	1.8	3.7	NNW	6.3	NNW	1.5	3.9	NE	5.1	W	NNE
6	0.8	2.4	N	6.8	SE	0.7	3.2	WNW	6.7	WNW	1.5	6.6	NNW	13.5	NNW	1.5	6.6	NNW	13.5	NNW	4.4	8.7	NNW	12.9	NNW	NNW
7	1.5	3.9	NNE	10.3	ENE	2.2	6.3	WNW	13.5	WNW	3.9	7.2	NW	16.5	WNW	3.9	7.2	NW	16.5	WNW	8.3	11.4	NW	16.5	NW	NNW
8	1.2	4.7	ESE	11.9	NNW	1.6	5.1	WNW	11.0	WNW	2.6	5.7	NW	11.0	WNW	2.6	5.7	NW	11.0	WNW	6.2	8.8	NW	13.9	NNW	NNW
9	0.9	3.3	E	10.3	N	1.3	4.1	WNW	9.4	NW	2.3	5.5	WSW	10.4	NNW	2.3	5.5	WSW	10.4	NNW	4.6	9.6	NNW	13.4	NNW	NNW
10	1.1	3.7	WNW	11.0	NNW	1.4	5.6	WNW	12.2	NW	2.4	5.7	NNW	12.9	NNW	2.4	5.7	NNW	12.9	NNW	4.4	9.9	NNW	14.9	NNW	NNW
11	1.0	3.9	WNW	8.2	WSW	1.4	4.7	NNE	10.8	NNE	3.6	5.8	NW	11.2	NW	3.6	5.8	NW	11.2	NW	4.9	9.0	NW	14.4	NNW	NNW
12	1.7	4.8	ENE	8.4	ESE	1.2	3.9	SSW	6.9	S	2.4	5.7	NW	9.2	NW	2.4	5.7	NW	9.2	NW	2.1	4.7	W	6.7	W	NE
13	1.1	2.7	WNW	4.0	WNW	0.4	1.3	NNE	2.3	E	2.0	5.7	NW	8.8	NNW	2.0	5.7	NW	8.8	NNW	2.3	5.0	E	6.2	E	NE
14	1.7	4.1	WNW	9.4	WSW	3.4	6.3	N	14.6	NNE	2.8	5.5	NW	9.8	NNW	2.8	5.5	NW	9.8	NNW	5.9	11.7	NNW	15.4	N	NNW
15	1.6	3.2	W	10.2	NW	2.2	5.5	NW	12.8	WNW	3.7	9.0	WNW	20.5	NNW	3.7	9.0	WNW	20.5	NNW	8.9	12.4	NNW	20.1	NNW	NNW
16	1.5	3.5	WNW	8.3	NNW	1.7	4.7	WNW	8.9	WNW	3.1	6.9	NW	12.8	NW	3.1	6.9	NW	12.8	NW	6.7	9.6	NNW	12.9	NW	NNW
17	1.2	4.5	WSW	9.3	W	1.3	4.3	WNW	11.2	WNW	2.8	5.2	NW	8.8	NNW	2.8	5.2	NW	8.8	NNW	4.7	9.1	NW	13.4	WNW	NNW
18	1.1	5.5	ENE	10.6	NE	0.9	3.4	WNW	8.6	WNW	2.7	5.3	NW	8.2	NW	2.7	5.3	NW	8.2	NW	2.7	6.2	NW	8.7	NNW	NNW
19	1.3	4.1	WNW	8.7	N	2.0	6.0	NW	12.8	WNW	1.2	4.3	WNW	9.2	NW	3.0	5.4	SSW	8.5	NW	3.6	9.0	NW	12.3	NW	NNE
20	1.4	4.4	E	8.3	E	1.3	4.0	ESE	7.4	E	2.2	5.8	NW	8.9	NW	2.2	5.8	NW	8.9	NW	3.0	7.4	SE	12.3	SSE	SSE
21	1.3	3.2	NW	12.0	WNW	2.6	5.6	NW	13.2	N	2.9	6.9	NW	13.0	NW	2.9	6.9	NW	13.0	NW	5.4	9.9	NNW	14.9	NW	NNW
22	1.6	3.7	W	10.4	W	3.3	6.1	NW	15.1	NNW	2.0	4.5	N	12.7	NNW	2.4	4.9	NW	10.9	NW	6.7	10.8	NNW	16.5	NNW	NNW
23	1.0	3.9	ENE	6.2	W	1.3	3.9	NW	9.7	WNW	0.8	3.2	NNW	6.4	NNW	1.9	4.1	NW	6.3	NW	2.3	5.9	NNW	9.8	NW	NE
24	1.6	4.6	WNW	10.9	NNW	3.2	6.8	NNW	13.5	NNW	1.8	4.9	WNW	9.8	NNE	3.0	6.4	NW	11.8	N	5.0	10.9	NNW	14.9	NNW	NNW
25	1.1	4.4	E	8.9	E	2.0	4.4	W	9.5	NNW	0.9	3.8	SW	7.0	SSW	2.6	4.5	ENE	7.1	E	2.0	3.9	NNW	6.2	SW	NNE
26	0.8	2.6	NW	4.4	WNW	1.3	3.9	WNW	6.1	W	0.9	3.5	NNE	6.2	NNE	2.4	5.7	ENE	9.8	ENE	2.6	4.8	WNW	6.7	NW	NNE
27	1.0	3.5	N	10.5	N	2.9	6.3	NW	12.5	WNW	1.5	4.9	N	10.5	N	2.4	6.1	NNW	11.7	NNW	6.1	9.2	NW	14.4	WNW	NNW
28	1.2	3.8	WSW	8.0	N	2.4	5.3	WNW	9.9	NW	1.4	4.1	WNW	9.1	NW	2.9	6.6	NNW	11.7	NNW	5.1	9.2	NW	12.3	N	NNW
29	1.7	5.5	ENE	11.5	ESE	1.7	4.9	WSW	9.3	W	2.0	4.3	NNW	10.3	SSW	2.0	4.3	NNW	9.9	W	2.3	5.4	NW	7.2	N	NW
30	1.4	3.3	N	8.8	N	1.8	5.0	NW	10.4	WNW	1.0	3.7	NNE	8.4	N	1.7	4.3	E	6.7	E	2.9	7.5	NNW	9.8	NNW	NNW
31	1.4	2.9	W	6.8	NW	1.3	3.4	NNE	9.1	ENE	0.9	4.0	N	7.2	N	2.5	5.5	NW	11.3	NW	3.1	5.5	NNW	8.7	NNE	N
月最大		5.5	ENE	12.0	WNW		8.9	NW	18.1	WNW		6.3	WNW	13.5	WNW		9.0	WNW	20.5	NNW		12.4	NNW	20.1	NNW	
起日		29		21			15		7			7		7			15		15			15		15		
上旬平均	1.3				WNW	2.5				NW	1.3				NNE	2.5					NW	4.6				NNW
中旬平均	1.4				WNW	2.5				NNW	1.3				N	2.8					NW	4.5				NNW
下旬平均	1.3				NW	2.2				NNW	1.2				N	2.4					NW	4.0				NNW
月平均	1.3				WNW	2.4				NW	1.3				N	2.6					NW	4.3				NNW
10m/s以上 日数	0						0					0					0					7				
15m/s以上 日数	0						0				0						0					0				
20m/s以上 日数	0						0				0						0					0				
30m/s以上 日数	0						0				0						0					0				

地域気象観測風向・風速月報

和歌山県(65) 2017年3月
 単位:(m/s) 3/3頁

観測所名	西川					潮岬				
	平均	最大	最大風向	最大瞬間風向	最多	平均	最大	最大風向	最大瞬間風向	最多
日付										
1	0.6	2.9	NNE	5.6	NE	4.8	7.3	ENE	11.8	NE
2	1.5	6.3	NNE	13.8	NNW	5.4	13.1	WNW	19.8	WNW
3	1.6	5.5	NNE	10.8	N	4.6	9.0	WNW	14.4	NW
4	0.6	3.9	S	7.8	SSE	2.5	5.0	NNE	7.3	NNE
5	0.7	3.3	S	6.5	SSE	2.4	5.6	W	9.0	NW
6	0.4	2.7	N	7.7	N	2.9	9.5	WNW	17.1	NW
7	2.2	5.2	NNW	15.0	NNW	6.7	13.0	WNW	23.4	WNW
8	1.9	4.6	NNE	11.8	NNE	6.0	10.2	W	15.3	W
9	1.3	4.5	NNE	11.2	N	5.9	11.1	W	15.4	W
10	1.3	4.4	NNE	12.8	NNW	5.2	9.4	WNW	18.2	WNW
11	1.1	4.2	NNE	8.3	W	2.7	5.7	NNW	8.8	N
12	0.8	3.1	SSW	6.7	SSE	3.5	4.9	NE	8.0	ENE
13	0.3	1.5	NNE	2.3	N	3.5	6.0	NE	9.9	NE
14	1.2	4.8	NNE	9.5	N	3.2	7.5	WNW	12.9	NNE
15	2.0	4.8	NNW	13.2	N	7.3	14.3	WNW	23.6	WNW
16	0.7	2.5	SW	6.2	N	3.1	9.6	W	13.7	W
17	0.7	3.6	S	7.2	SW	3.2	10.5	W	14.6	W
18	0.7	3.9	SSW	8.4	SW	3.8	10.1	W	15.4	W
19	0.6	4.1	SSW	6.8	SSW	2.6	5.2	SE	7.4	SE
20	0.9	3.7	SSW	6.4	S	3.1	5.9	NE	10.6	ENE
21	1.2	3.2	WNW	9.4	NW	6.1	10.1	WNW	17.6	NW
22	1.5	4.3	NE	10.8	NNE	3.3	8.6	NW	17.5	WNW
23	0.5	3.5	NNE	6.6	N	1.9	5.6	N	9.8	NNW
24	1.0	4.7	NE	9.9	NNE	3.2	5.8	ESE	9.5	WNW
25	0.8	3.7	SW	6.9	SW	3.3	5.4	ENE	8.7	E
26	0.8	3.4	NE	6.3	NE	4.4	7.7	NE	12.0	ENE
27	1.1	4.2	W	10.7	WSW	5.2	13.9	W	18.3	W
28	0.9	3.7	NE	7.8	NNW	4.4	13.0	W	17.2	W
29	1.0	4.8	SSW	10.9	SW	3.6	8.6	W	12.4	WSW
30	0.8	3.8	SSW	6.6	SW	3.5	9.8	W	12.7	W
31	1.0	4.3	NNE	8.7	NNE	4.7	9.3	NE	15.6	NE
月最大		6.3	NNE	15.0	WNW		14.3	WNW	23.6	WNW
起日		2		7			15		15	
上旬平均	1.2				NNE	4.6				WNW
中旬平均	0.9				SSW	3.6				NE
下旬平均	1.0				NE	4.0				NE
月平均	1.0				NNE	4.1				NE
10m/s以上日数		0					10			
15m/s以上日数		0					0			
20m/s以上日数		0					0			
30m/s以上日数		0					0			

地域気象観測降水量月報

和歌山県(65) 2017年3月
単位:mm 1/2頁

観測所名 日付	葛城山	かつらぎ	友ヶ島	和歌山	高野山	湯浅	清水	護摩壇山	龍神	川辺	本宮	栗栖川	新宮	南紀白浜	西川	色川
1	2.0	2.0	0.0	0.0	3.0	2.5	3.0	5.0	7.0	2.5	3.5	7.0	0.5	7.5	1.5	1.0
2	4.0	2.5	0.0	1.5	5.5	0.5	5.0	16.0	7.5	3.0	11.0	5.5	10.5	4.5	11.0	9.5
3	0.0	0.5	0.0	0.5	0.0	0.0	1.0	8.0	1.0	0.0	0.0	0.5	0.0	0.0	0.0	0.0
4	0.0	0.0	0.0	0.0	0.0	0.0	0.0	0.0	0.0	0.0	0.0	0.0	0.0	0.0	0.0	0.0
5	0.0	0.0	0.0	0.0	1.5	0.0	1.0	0.5	0.5	0.5	0.0	0.0	0.0	0.5	0.0	0.0
6	0.0	0.0	0.0	0.0	4.5	2.0	7.0	7.5	9.5	8.0	9.5	12.0	4.0	7.0	9.0	11.0
7	0.0	0.5	0.0	0.5	0.0	0.0	0.0	1.0	0.0	0.0	0.0	0.0	0.0	0.0	0.0	0.0
8	0.0	0.0	0.0	0.0	0.0	0.0	0.0	0.0	0.0	0.0	0.0	0.0	0.0	0.0	0.0	0.0
9	0.0	0.0	0.0	0.0	0.0	0.0	0.0	0.5	0.0	0.0	0.0	0.0	0.0	0.0	0.0	0.0
10	0.0	0.0	0.0	0.0	0.5	0.0	0.0	0.0	0.0	0.0	0.0	0.0	0.0	0.0	0.0	0.0
11	0.0	0.0	0.0	0.0	0.0	0.0	0.0	0.0	0.0	0.0	0.0	0.0	0.0	0.0	0.0	0.0
12	0.0	0.0	0.0	0.0	0.0	0.0	0.0	0.0	0.0	0.0	0.0	0.0	0.0	0.0	0.0	0.0
13	4.5	3.5	5.0	4.0	8.0	5.5	6.5	7.0	5.5	7.5	5.0	6.5	0.0	7.5	3.5	2.5
14	0.5	1.0	0.5	1.0	0.0	0.0	0.0	0.5	0.5	0.0	1.5	1.0	0.0	0.5	2.0	1.5
15	0.0	0.0	0.0	0.0	0.0	0.0	0.5	7.5	3.5	0.0	0.0	0.5	0.0	0.0	0.0	0.0
16	0.0	0.0	0.0	0.0	0.0	0.0	0.0	0.0	0.0	0.0	0.0	0.0	0.0	0.0	0.0	0.0
17	0.0	0.0	0.0	0.0	0.0	0.0	0.0	0.0	0.0	0.0	0.0	0.0	0.0	0.0	0.0	0.0
18	0.0	0.0	0.0	0.0	0.0	0.0	0.0	0.0	0.0	0.0	0.0	0.0	0.0	0.0	0.0	0.0
19	0.0	0.0	0.0	0.0	0.0	0.0	0.0	0.0	0.0	0.0	0.0	0.0	0.0	0.0	0.0	0.0
20	0.0	0.0	0.0	0.0	0.0	0.0	0.0	0.0	0.0	0.0	0.5	0.0	1.0	0.0	1.0	0.5
21	21.0	17.0	16.5	15.0	20.0	13.5	16.5	22.5	16.5	12.0	21.0	12.0	27.5	10.0	13.0	17.5
22	0.0	0.0	0.0	0.0	0.0	0.0	0.0	0.0	0.0	0.0	0.0	0.0	0.0	0.0	0.0	0.0
23	0.0	0.0	0.0	0.0	0.0	0.0	0.0	0.0	0.0	0.0	0.0	0.0	0.0	0.0	0.0	0.0
24	0.0	0.0	0.0	0.0	0.0	0.0	0.0	0.0	0.0	0.0	0.0	0.0	0.0	0.0	0.0	0.0
25	0.0	0.0	0.0	0.0	0.0	0.0	0.0	0.0	0.0	0.0	0.0	0.0	0.0	0.0	0.0	0.0
26	7.0	4.5	0.5	1.0	8.0	1.0	4.5	9.0	6.5	2.0	6.0	6.0	8.5	3.0	2.0	1.5
27	2.0	1.5	0.0	2.5	5.0	2.0	1.5	1.5	0.0	2.5	0.0	0.5	0.0	0.5	0.0	0.0
28	0.0	0.0	0.5	0.0	0.0	0.0	0.0	0.0	0.0	0.0	0.0	0.0	0.0	0.0	0.0	0.0
29	0.0	0.0	0.0	0.0	0.0	0.0	0.0	0.0	0.0	0.0	0.0	0.0	0.0	0.0	0.0	0.0
30	1.0	1.0	1.0	0.5	1.0	1.0	0.5	1.0	1.5	1.0	0.5	0.5	0.0	0.0	0.0	0.0
31	12.5	14.0	14.0	11.0	17.0	12.0	15.5	17.0	14.0	17.5	15.5	16.5	18.5	18.5	17.5	19.5
最大日降水量	21.0	17.0	16.5	15.0	20.0	13.5	16.5	22.5	16.5	17.5	21.0	16.5	27.5	18.5	17.5	19.5
起日	21	21	21	21	21	21	21	21	21	31	21	31	21	31	31	31
最大1時間降水量	4.5	3.0	4.0	2.5	4.0	3.0	4.5	4.5	4.0	4.5	6.0	4.5	5.0	5.0	5.0	4.0
起日 時分	27 00:10	31 14:16	31 14:32	31 17:43	31 17:55	31 16:44	31 15:55	31 15:58	31 15:33	31 15:27	2 06:54	1 16:55	26 15:38	1 16:36	2 07:16	31 19:31
最大10分間降水量	1.5	1.0	1.0	1.0	1.5	1.5	1.0	1.0	1.0	1.0	1.5	1.0	1.5	1.5	2.0	1.5
起日 時分	26 23:37	31 13:38	31 14:32	31 16:53	27 00:43	27 05:42	31 16:04	31 18:17	31 15:11	31 16:07	2 06:24	31 14:31	26 14:48	2 09:56	2 06:55	2 07:08
上旬合計	6.0	5.5	0.0	1.5	16.0	5.0	17.0	38.5	25.5	14.0	24.0	25.0	15.0	19.5	21.5	21.5
中旬合計	5.0	4.5	5.5	4.0	9.0	5.5	7.0	15.0	9.5	7.5	7.0	8.0	1.0	8.0	6.5	4.5
下旬合計	43.5	38.0	32.5	29.5	50.5	29.5	38.5	51.0	38.5	35.0	43.0	35.5	54.5	32.0	32.5	38.5
月合計	54.5	48.0	38.0	35.0	75.5	40.0	62.5	104.5	73.5	56.5	74.0	68.5	70.5	59.5	60.5	64.5
1mm以上日数	8	9	4	6	10	8	10	12	10	9	8	8	6	7	9	8
10mm以上日数	2	2	2	2	2	2	2	3	2	2	3	3	3	2	3	3
30mm以上日数	0	0	0	0	0	0	0	0	0	0	0	0	0	0	0	0
50mm以上日数	0	0	0	0	0	0	0	0	0	0	0	0	0	0	0	0
70mm以上日数	0	0	0	0	0	0	0	0	0	0	0	0	0	0	0	0
100mm以上日数	0	0	0	0	0	0	0	0	0	0	0	0	0	0	0	0

地域気象観測降水量月報

和歌山県 (65) 2017年3月
単位:mm 2/2頁

観測所名	日置川	潮岬
日付		
1	6.0	1.5
2	12.5	19.0
3	0.0	0.0
4	0.0	0.0
5	0.0	0.5
6	8.0	11.5
7	0.0	0.0
8	0.0	0.0
9	0.0	0.0
10	0.0	0.0
11	0.0	0.0
12	0.0	0.0
13	5.5	0.5
14	1.0	4.0
15	0.5	0.0
16	0.0	0.0
17	0.0	0.0
18	0.0	0.0
19	0.0	0.0
20	0.5	0.5
21	9.5	11.5
22	0.0	0.0
23	0.0	0.0
24	0.0	0.0
25	0.0	0.0
26	2.5	0.0
27	0.0	0.0
28	0.0	0.0
29	0.0	0.0
30	0.0	0.0
31	22.5	16.0
最大日降水量	22.5	19.0
起日	31	2
最大1時間降水量	6.5	6.0
起日 時分	2 06:14	2 11:57
最大10分間降水量	2.0	3.0
起日 時分	2 06:00	2 11:19
上旬合計	26.5	32.5
中旬合計	7.5	5.0
下旬合計	34.5	27.5
月合計	68.5	65.0
1mm以上日数	8	6
10mm以上日数	2	4
30mm以上日数	0	0
50mm以上日数	0	0
70mm以上日数	0	0
100mm以上日数	0	0

地域気象観測日照時間月報

和歌山県(65) 2017年3月 1/1頁
単位:h

観測所名 日付	かつらぎ	友ヶ島	和歌山	高野山	清水	龍神	川辺	栗栖川	新宮	西川	潮岬
1	5.1	4.2	4.3	4.0	3.1	0.9	4.2	0.9	0.2	0.1	0.3
2	2.3	4.3	2.7	1.1	0.9	3.1	3.4	3.9	3.9	2.9	3.6
3	3.8	8.8	6.0	2.2	1.4	3.1	6.8	7.3	9.8	7.7	10.7
4	8.6	8.3	7.2	7.8	7.1	4.6	7.1	6.6	7.6	5.8	8.0
5	6.3	5.6	5.7	6.1	5.3	5.7	6.4	6.3	4.8	6.1	6.1
6	1.2	1.2	1.2	0.9	1.3	0.5	1.8	0.8	0.0	0.0	0.1
7	4.6	3.1	4.8	2.2	3.0	2.7	6.8	7.7	10.3	8.6	10.9
8	8.8	7.4	8.3	4.9	4.0	5.8	9.7	8.5	9.5	8.4	10.7
9	3.7	4.9	6.8	0.8	1.9	2.0	5.7	4.6	8.8	6.4	11.2
10	4.6	8.4	9.3	2.4	4.9	4.0	7.7	8.2	9.0	9.2	9.6
11	3.5	10.0	7.9	2.1	2.3	3.6	6.8	5.5	10.7	7.4	9.8
12	10.3	10.5	10.5	9.6	9.6	8.6	10.7	10.0	10.0	7.3	10.4
13	1.4	0.0	0.0	0.6	0.0	0.0	0.0	0.0	0.0	0.0	0.2
14	1.6	4.4	4.0	1.5	2.3	4.2	4.0	5.6	4.4	4.5	5.0
15	1.7	7.7	7.7	0.0	0.1	0.1	0.3	3.2	10.6	8.1	11.4
16	4.7	9.3	9.0	3.1	3.3	7.7	7.1	9.6	10.9	8.1	10.1
17	10.5	11.1	11.5	9.3	9.8	8.8	11.3	10.3	10.9	8.9	11.5
18	6.5	6.9	6.7	6.9	5.8	6.2	6.7	6.7	8.0	7.3	8.5
19	10.3	10.9	10.8	10.1	9.8	8.8	10.6	10.3	10.5	9.6	10.4
20	8.2	7.3	7.5	8.3	6.6	6.5	7.5	7.0	7.5	6.5	7.2
21	0.0	0.8	0.4	0.0	0.1	0.0	0.3	0.0	1.7	1.8	1.9
22	4.5	9.3	8.6	2.5	6.0	4.9	7.7	8.7	9.8	9.0	10.8
23	0.1	0.2	0.2	0.4	0.1	0.0	0.0	0.0	0.0	0.0	0.1
24	8.7	9.5	10.0	8.0	8.0	8.8	10.5	10.3	10.4	9.5	10.3
25	3.0	3.8	3.3	2.9	2.8	2.4	1.6	2.7	3.2	2.9	2.0
26	1.9	0.5	0.6	1.9	1.2	0.7	1.0	0.7	0.2	1.0	4.0
27	3.2	9.5	5.4	2.7	3.5	2.9	7.0	7.5	9.3	10.0	11.4
28	7.1	7.2	6.5	7.0	4.2	7.5	8.3	9.7	9.9	10.1	11.7
29	6.9	6.0	6.5	5.2	4.5	6.7	6.8	6.8	6.6	8.0	8.8
30	7.0	8.6	8.5	3.9	4.7	5.7	8.4	5.8	5.3	5.5	8.0
31	0.0	0.0	0.0	0.0	0.0	0.0	0.0	0.0	0.0	0.0	0.0
旬合計 上旬	49.0	56.2	56.3	32.4	32.9	32.4	59.6	54.8	63.9	55.2	71.2
旬合計 中旬	58.7	78.1	75.6	51.5	49.6	54.5	65.0	68.2	83.5	67.8	84.5
旬合計 下旬	42.4	55.4	50.0	34.5	35.1	39.6	51.6	52.2	56.4	57.8	69.0
月合計	150.1	189.7	181.9	118.4	117.6	126.5	176.2	175.2	203.8	180.8	224.7
0.1時間未満日数	2	2	2	3	2	4	3	4	4	3	1

発表時刻	警報・注意報	和歌山市	海南市	橋本市	紀の川市	岩出市	紀美野町	かつらぎ町	九度山町	高野町	有田市	御坊市	湯浅町	広川町	有田川町	美浜町	日高町	由良町	印南町	みなべ町	日高川町	田辺市田辺	田辺市龍神	田辺市中辺路	田辺市大塔	田辺市本宮	白浜町	上富田町	すさみ町	新宮市	那智勝浦町	太地町	古座川町	北山村	串本町				
3/28 13:30	強風注意報																						●	●	●	●	●	●	●	●	●	●	●	●	●	●	●		
	乾燥注意報	○	○	○	○	○	○	○	○	○	○	○	○	○	○	○	○	○	○	○	○	○	○	○	○	○	○	○	○	○	○	○	○	○	○	○	○	○	○
	霜注意報	○	○	○	○	○	○	○	○	○	○	○	○	○	○	○	○	○	○	○	○	○	○	○	○	○	○	○	○	○	○	○	○	○	○	○	○	○	○
3/28 16:14	強風注意報																							解	解	解	解	解	解	解	解	解	解	解	解	解	解	解	
	乾燥注意報	○	○	○	○	○	○	○	○	○	○	○	○	○	○	○	○	○	○	○	○	○	○	○	○	○	○	○	○	○	○	○	○	○	○	○	○	○	○
	霜注意報	○	○	○	○	○	○	○	○	○	○	○	○	○	○	○	○	○	○	○	○	○	○	○	○	○	○	○	○	○	○	○	○	○	○	○	○	○	○
3/29 07:30	乾燥注意報	○	○	○	○	○	○	○	○	○	○	○	○	○	○	○	○	○	○	○	○	○	○	○	○	○	○	○	○	○	○	○	○	○	○	○	○	○	○
	霜注意報	解	解	解	解	解	解	解	解	解	解	解	解	解	解	解	解	解	解	解	解	解	解	解	解	解	解	解	解	解	解	解	解	解	解	解	解	解	
3/29 20:20	雷注意報																							●	●	●	●	●	●	●	●	●	●	●	●	●	●	●	
	乾燥注意報	解	解	解	解	解	解	解	解	解	解	解	解	解	解	解	解	解	解	解	解	解	解	解	解	解	解	解	解	解	解	解	解	解	解	解	解	解	
3/30 10:03	雷注意報																							解	解	解	解	解	解	解	解	解	解	解	解	解	解	解	
3/31 04:08	強風注意報																							●	●	●	●	●	●	●	●	●	●	●	●	●	●	●	
	波浪注意報																							●				●		●		●		●		●		●	
3/31 16:04	強風注意報																							○	○	○	○	○	○	○	○	○	○	○	○	○	○	○	
	波浪注意報																							○				○		○		○		○		○		○	

土砂災害警戒情報発表状況

該当事項はありません。

指定河川洪水予報発表状況

該当事項はありません。

記録的短時間大雨情報発表状況

該当事項はありません。

府県潮位情報発表状況

該当事項はありません。

竜巻注意情報発表状況

該当事項はありません。

府県気象情報発表状況

標 題	号 数	発表日時
突風と降ひょう及び落雷に関する和歌山県気象情報	第1号	3/ 1 05:45
突風と降ひょう及び落雷に関する和歌山県気象情報	第2号	3/ 1 16:20
突風と降ひょう及び落雷に関する和歌山県気象情報	第3号	3/ 2 05:21
突風と降ひょう及び落雷に関する和歌山県気象情報	第4号	3/ 2 16:03
突風と降ひょう及び落雷に関する和歌山県気象情報	第5号	3/ 2 23:17

生物季節観測（和歌山地方気象台）

種 目	現象	発現月日	平年発現月日	前年発現月日
たんぽぽ	開花	3月3日	3月5日	2月18日
ひばり	初鳴	3月22日	2月22日	3月16日
すみれ	開花	3月29日	3月18日	3月16日
うぐいす	初鳴	3月30日	3月13日	3月17日
さくら（そめいよしの）	開花	3月30日	3月26日	3月22日

3月の極値・順位値更新（和歌山地方気象台及び潮岬特別地域気象観測所共に3位まで）

該当事項はありません。

検潮概報は、気象庁ホームページに掲載しています。

<http://www.data.jma.go.jp/gmd/kaiyou/db/tide/gaikyo/index.php>