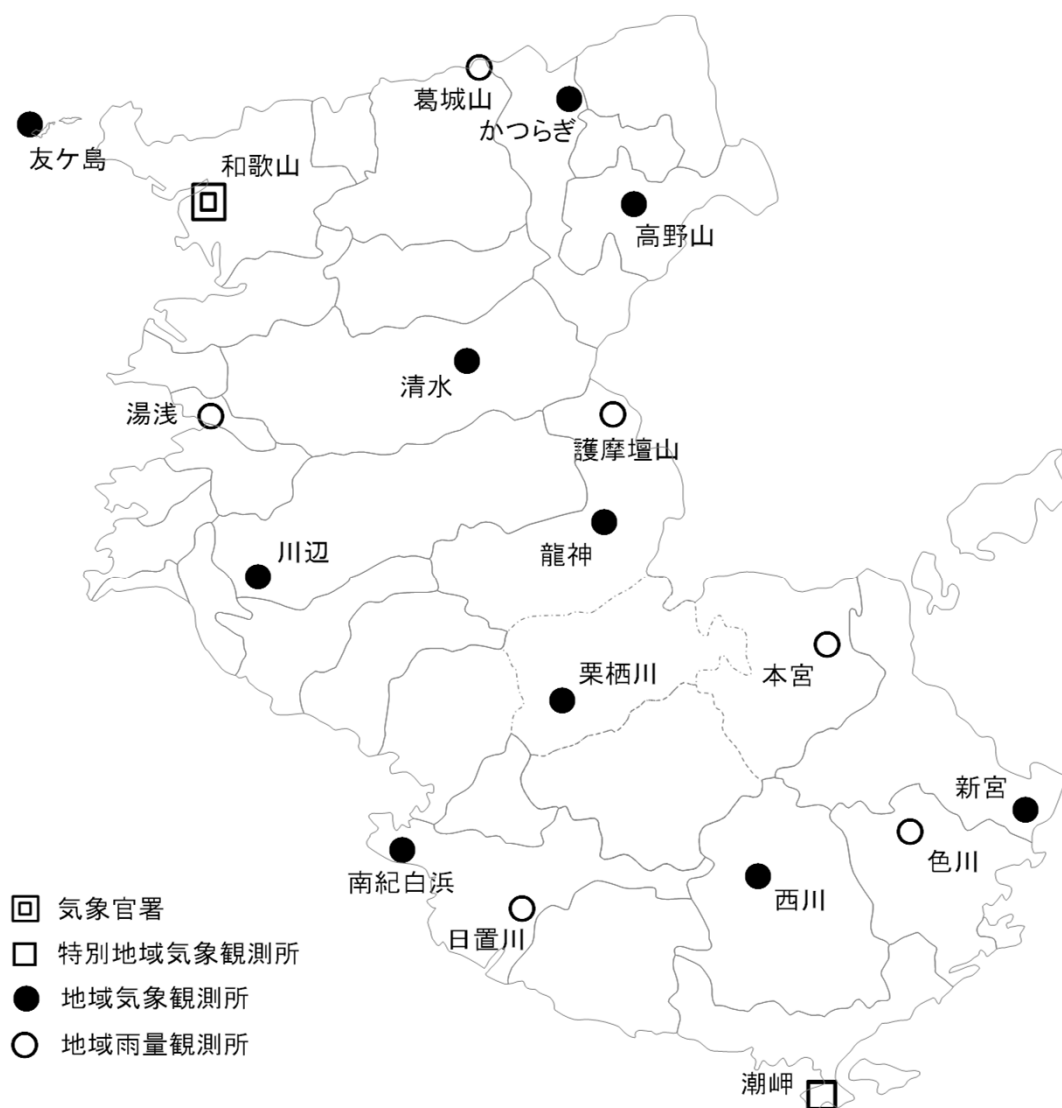


和歌山県の気象

2020年（令和2年）2月



気象観測所配置図

和歌山地方気象台

最新のデータはインターネットの気象庁ホームページでご覧下さい。
アドレスは<https://www.jma.go.jp/jma/index.html>です。

資料の解説

和歌山地方気象台・潮岬特別地域気象観測所の月統計値表（1）、（2）

要素	最小単位	要素	最小単位	要素	最小単位
気圧	0.1 hPa	気温	0.1 °C	蒸気圧	0.1 hPa
相対湿度	1 %	風速	0.1 m/s	風向	16 方位
雲量 ※和歌山のみ	10 分比	日照時間	0.1 h	降水量	0.5 mm

統計値の品質 ※Dは統計値	D	正常値（統計値を求める期間内の資料が全て揃っている場合）
	D)	準正常値（統計値を求める対象となる資料の一部が欠けているが、許容する資料数を満たす値）
	D]	資料不足値（統計値を求める対象となる資料が許容する資料数を満たさない値）
	×	欠測（統計値を求める期間内の観測結果が全て求められなかった場合）

「起日」欄の日付の右の*は、同一期間内に極値となる値が二つ以上あり、起日の新しい方を極値としたことを示します。

「大気現象」欄の記号の説明については、気象庁ホームページに掲載の「大気現象記号表」を参照願います。

https://www.data.jma.go.jp/obd/stats/data/mdrr/man/tenki_kigou.html

地域気象観測所の月報

要素	最小単位	要素	最小単位	要素	最小単位
気温	0.1 °C	風速	0.1 m/s	日照時間	0.1 h
		風向	16 方位	降水量	0.5 mm

「統計値の品質」は、上記の月統計値表（1）、（2）の解説と同じです。

気 象 概 況

2020年2月

和歌山県

高気圧と低気圧が交互に通過し、天気は数日の周期で変わりました。また、冬型の気圧配置となる日が少なく、暖かい空気に覆われやすかったため、月平均気温は平年に比べて高く、かなり高くなった地点もありました。

上旬 前半は高気圧に覆われて晴れた日が多くなりましたが、後半は気圧の谷や湿った空気、寒気の影響で曇りや雨の日が多くなりました。

中旬 高気圧に覆われて晴れた日もありましたが、低気圧や前線の影響で曇りや雨の日が多くなりました。このため、日照時間が少なく、かなり少なくなった地点があり、県内のほとんどの地点で降水量が多く、かなり多くなった地点がありました。また、寒気の影響が弱く、多くの地点で気温がかなり高くなりました。

下旬 前半は高気圧に覆われて晴れた日が多くなりましたが、後半は前線や低気圧の影響で曇りや雨の日が多くなりました。

気 候 表

和歌山

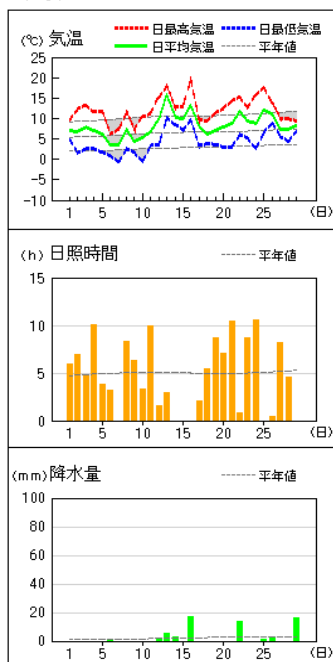
	気温				降水量				日照時間			
	本年 (°C)	平年 (°C)	平年差 (°C)	階級	本年 (mm)	平年 (mm)	平年比 (%)	階級	本年 (h)	平年 (h)	平年比 (%)	階級
上旬	5.9	5.7	+0.2	平年並	0.5	13.7	4	少ない	52.7	49.0	108	平年並
中旬	9.5	6.6	+2.9	かなり高い	27.5	25.6	107	多い	37.9	50.1	76	少ない
下旬	9.4	7.0	+2.4	高い	34.0	21.7	157	多い	43.7	41.9	104	平年並
月	8.3	6.4	+1.9	かなり高い	62.0	61.0	102	多い	134.3	141.0	95	少ない

潮岬

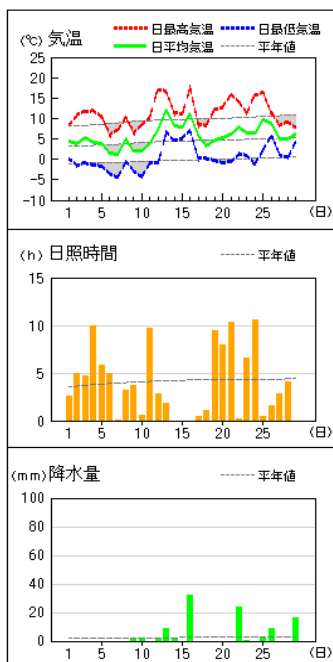
	気温				降水量				日照時間			
	本年 (°C)	平年 (°C)	平年差 (°C)	階級	本年 (mm)	平年 (mm)	平年比 (%)	階級	本年 (h)	平年 (h)	平年比 (%)	階級
上旬	7.8	7.8	0.0	平年並	1.0	25.3	4	少ない	78.5	69.7	113	多い
中旬	11.2	8.9	+2.3	高い	101.5	44.5	228	かなり多い	55.7	65.5	85	少ない
下旬	11.2	9.1	+2.1	高い	43.5	35.3	123	平年並	58.1	53.1	109	平年並
月	10.0	8.6	+1.4	高い	146.0	105.0	139	多い	192.3	188.3	102	平年並

アメダス 気象経過図：2020年02月01日-2020年02月29日

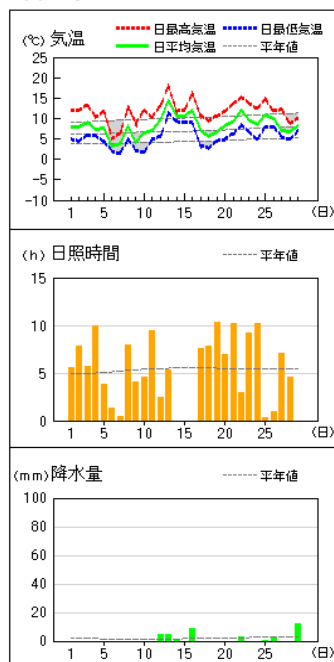
和歌山



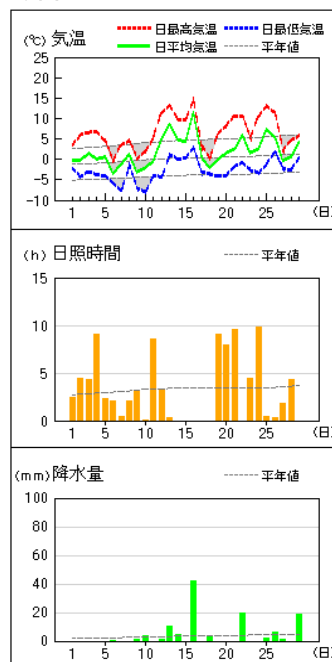
かつらぎ



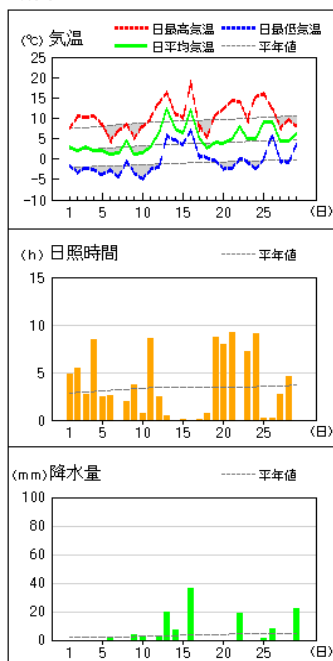
友ヶ島



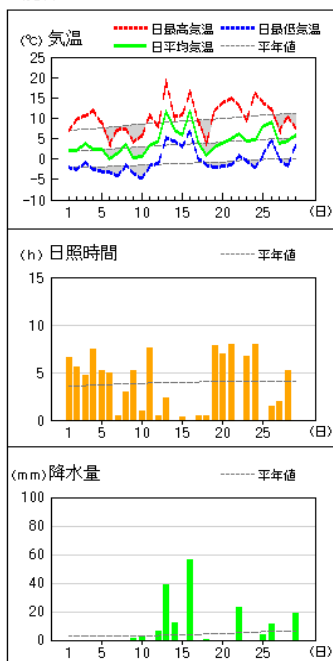
高野山



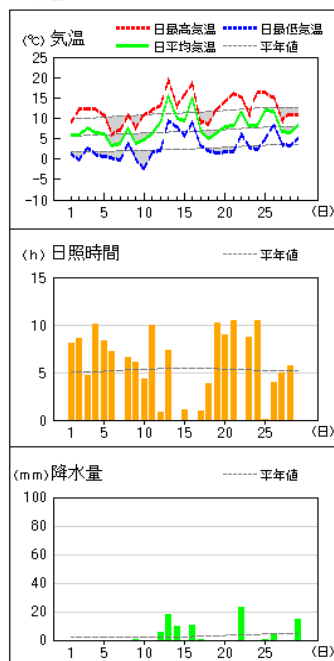
清水



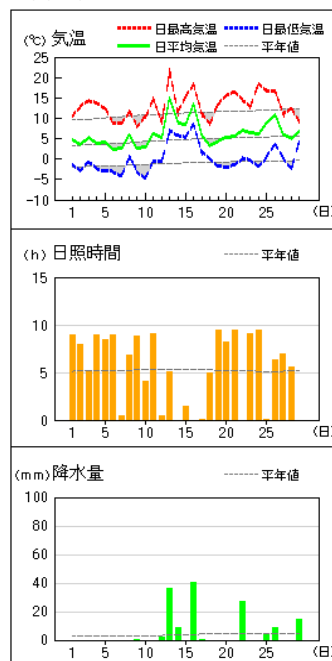
龍神



川辺

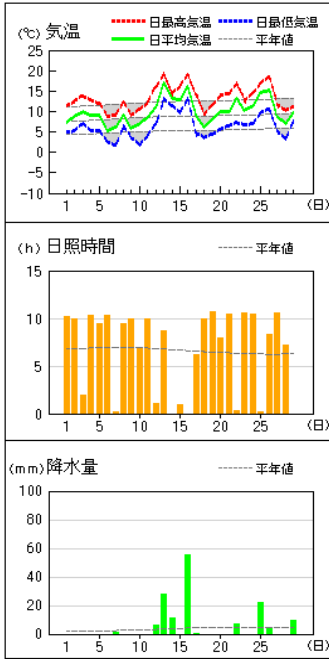


栗栖川

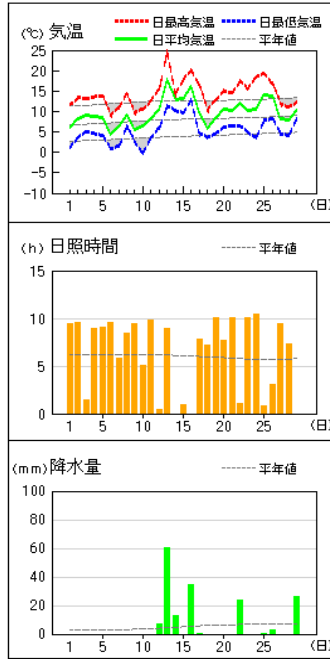


アメダス 気象経過図：2020年02月01日-2020年02月29日

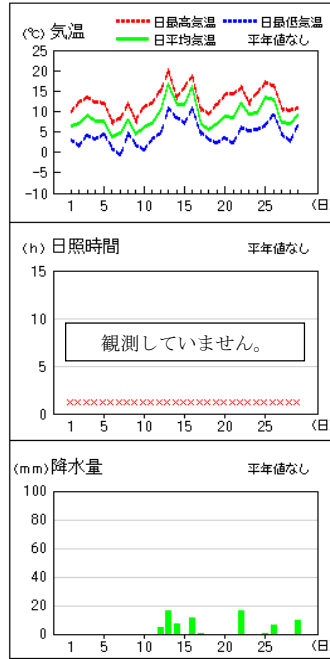
潮岬



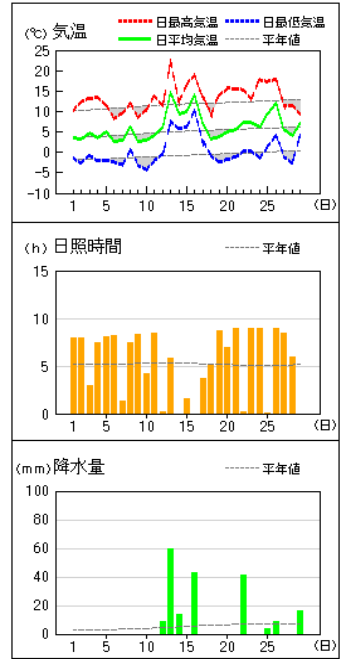
新宮



南紀白浜

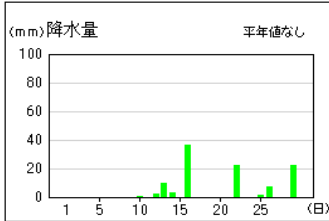


西川

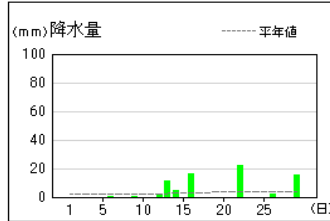


アメダス 気象経過図：2020年02月01日-2020年02月29日

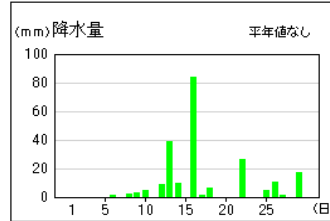
葛城山



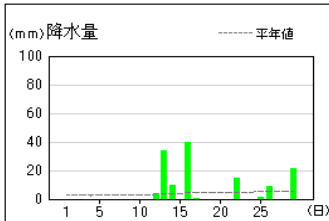
湯浅



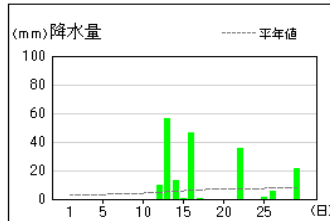
護摩壇山



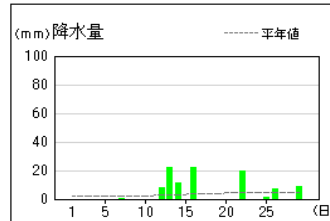
本宮



色川

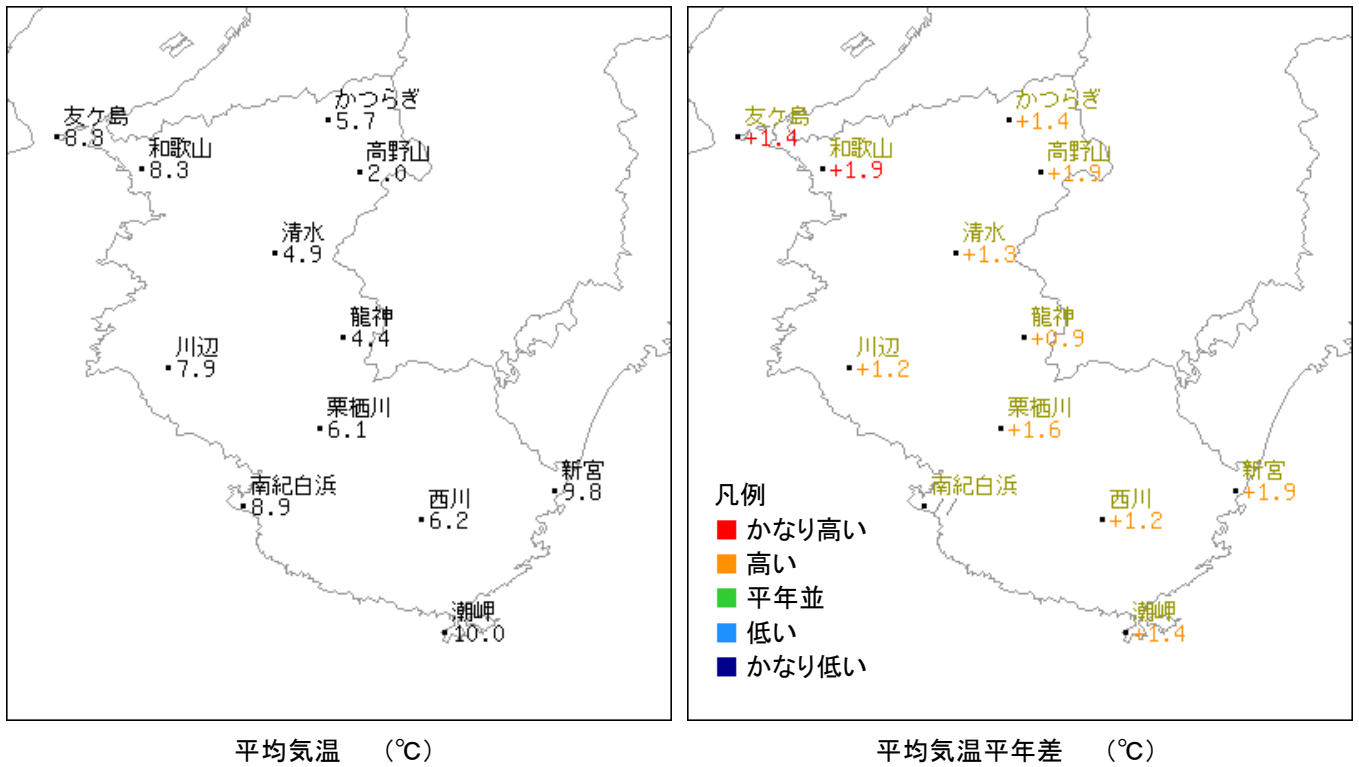


日置川

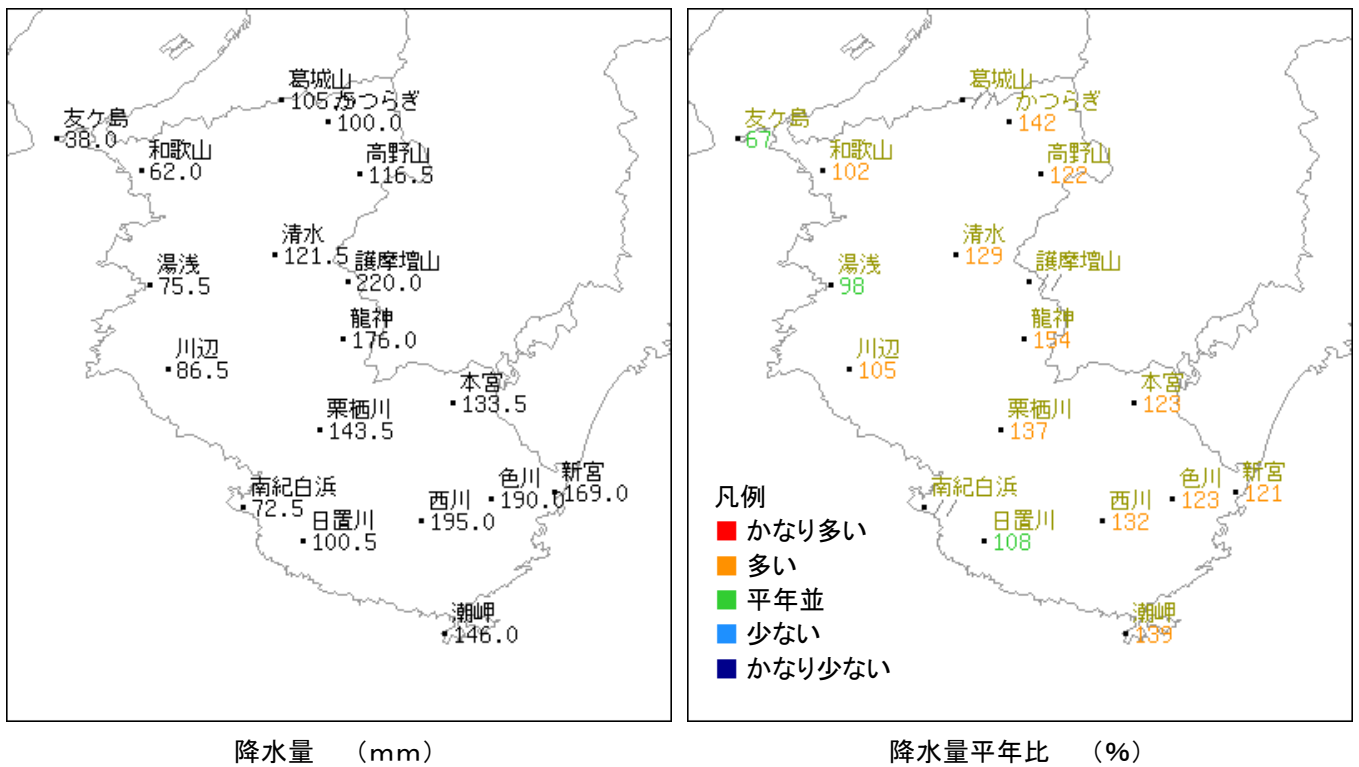


2020年2月

気温分布図（地域気象観測所）

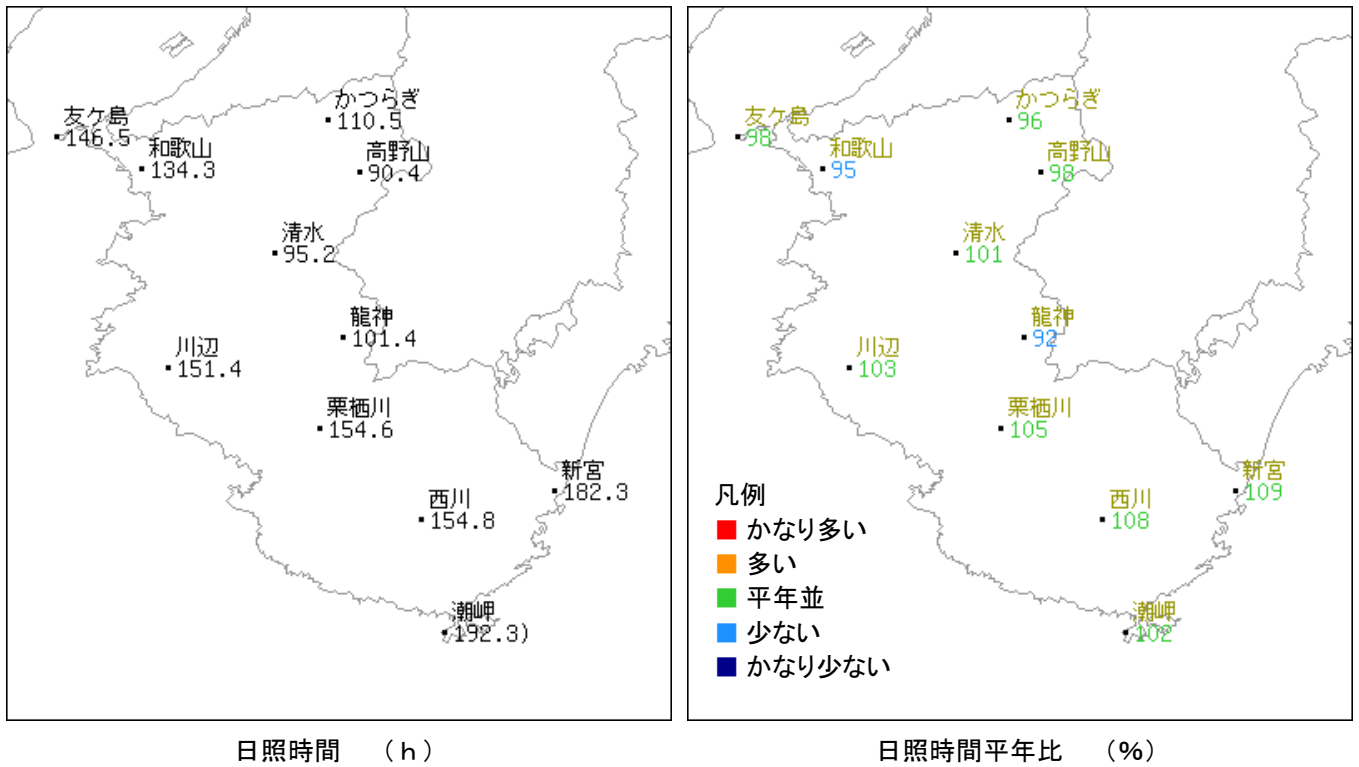


降水量分布図（地域気象観測所・地域雨量観測所）



2020年2月

日照時間分布図（地域気象観測所）



地上気象観測月統計値表 (1)

地点番号 47778 地点名 潮岬 (和歌山県)

気象官署名 和歌山地方気象台

2020年2月

日付	平均気圧		気温				相対湿度			風速				日照時間			降水量			日付						
	現地 hPa	海面 hPa	平均 °C	最高		最低 °C	平均 %	最小 %	平均 (風程) m/s	最大		最大瞬間		日照時間 h	全天 日射量 MJ/m ²	平均 量量 10分比	最大1時間		日付							
				起時 hm	起時 °C					起時 hm	起時 hm	風向 16方位	m/s				風向 16方位	起時 hm			風向 16方位	起時 hm	mm	起時 hm	mm	起時 hm
1	1010.5	1019.1	7.3	11.3	1533	4.9	0608	5.2	35	1322	3.2	5.3	NW	1840	1834	10.2	—	—	—	1						
2	1014.7	1023.2	8.9	12.5	1452	5.3	0053	6.6	58	40	1554	3.5	6.8	W	1452	1413	9.9	—	—	—	2					
3	1012.3	1020.7	10.0	13.9	1322	7.0	0258	7.4	61	32	1318	3.2	5.7	NNW	2132	1642	2.0	0.0	0.0	1104	3					
4	1013.8	1022.2	9.1	12.8	1405	5.2	0551	5.4	47	27	1342	3.5	7.5	W	1822	10.3	—	—	—	—	4					
5	1010.1	1018.5	9.0	12.0	1317	5.3	2400	5.4	47	33	1659	6.5	11.6	WNW	1056	2031	9.5	—	—	—	5					
6	1017.1	1025.8	5.4	8.8	1324	2.6	2257	4.3	49	32	1256	4.9	9.0	WNW	0046	0040	10.3	—	—	—	6					
7	1017.8	1026.4	6.1	9.1	1540	1.9	0416	5.7	59	43	0308	2.4	3.8	WNW	2142	7.6	0.2	1.0	0.5	2400	7					
8	1008.1	1016.5	9.1	12.4	1404	6.4	0735	6.6	58	40	1445	4.5	9.7	WNW	1546	1550	9.4	0.0	0.5	0056	8					
9	1010.9	1019.5	5.8	9.0	1451	3.7	2201	4.3	47	29	1258	4.2	8.5	NNW	2355	17.4	9.9	—	—	—	—	9				
10	1010.7	1019.2	7.2	10.6	1434	1.9	0400	5.5	54	42	1523	5.3	9.2	W	0959	16.2	6.8	—	—	—	—	10				
11	1018.9	1027.5	8.4	12.1	1212	4.1	0651	6.0	55	28	1157	2.9	5.1	NNW	0927	9.0	10.0	—	—	—	—	11				
12	1017.5	1026.0	11.2	16.1	2400	7.0	0109	10.8	79	58	0848	2.7	6.4	S	2400	13.0	1.1	6.0	2.0	2147	1.0	2119	12			
13	1008.4	1016.6	17.1	19.3	1511	13.2	2355	17.0	87	63	2026	5.5	12.5	WSW	0528	20.0	8.7	28.0	11.5	0526	5.5	0453	13			
14	1010.9	1019.2	13.1	14.6	1114	11.4	2400	13.9	92	65	0028	2.5	4.8	NE	1520	8.6	0.0	11.5	2.5	1229	1.0	1512	14			
15	1012.3	1020.6	12.9	16.3	1323	9.6	0729	13.0	87	65	1208	2.6	5.0	NE	0813	5.9	1.0	—	—	—	—	—	—	15		
16	1000.5	1008.6	16.0	19.1	1824	13.2	0418	17.6	96	85	2249	5.8	12.7	WSW	1509	19.1	0.0	55.5	24.0	1530	11.5	1503	16			
17	1000.5	1008.9	8.9	14.1	0015	4.8	2246	7.3	63	38	2354	7.1	13.7	W	2055	21.2	6.2	0.5	0.5	0236	0.5	0146	17			
18	1010.4	1018.9	6.2	9.3	1439	3.7	0549	5.2	54	38	0025	6.2	10.8	WNW	0614	18.2	10.0	—	—	—	—	—	—	18		
19	1018.3	1026.8	8.2	11.7	1425	4.4	0437	6.2	57	39	2131	4.4	10.3	W	1643	14.5	10.7	—	—	—	—	—	—	19		
20	1021.1	1029.6	10.1	14.0	1500	5.7	0310	6.9	56	38	1706	3.2	7.9	W	1638	10.8	8.0	—	—	—	—	—	—	20		
21	1025.0	1033.6	10.0	14.5	1324	6.4	0300	7.1	59	38	1251	2.7	4.6	ESE	1450	7.0	10.4	—	—	—	—	—	—	21		
22	1014.6	1023.0	13.2	16.9	1255	7.4	0312	12.0	77	55	2325	5.6	12.7	W	1545	21.8	0.3	7.0	6.0	1446	2.0	1359	22			
23	1014.8	1023.3	10.4	12.7	1403	6.7	2256	6.1	49	33	1508	5.8	10.7	WNW	0600	17.6	10.6	—	—	—	—	—	—	23		
24	1016.4	1024.8	11.4	14.6	1228	7.0	0525	7.6	56	40	1239	4.7	10.4	W	1605	14.0	10.5	—	—	—	—	—	—	24		
25	1010.4	1018.7	14.7	17.0	1432	9.8	0039	13.1	77	60	0139	2.5	6.2	W	1916	11.0	0.2	22.0	9.5	2000	5.5	1906	25			
26	1005.0	1013.2	15.1	18.5	1443	10.5	2251	13.2	75	51	2124	4.0	9.2	W	0356	12.3	8.3	4.5	3.5	0037	1.0	0235	26			
27	1012.7	1021.2	8.7	11.7	1319	5.2	2400	5.6	49	31	1229	4.4	7.6	NNW	1204	14.3	10.6	—	—	—	—	—	—	27		
28	1015.6	1024.2	7.2	10.4	1247	3.4	0606	5.8	56	42	0908	2.9	6.0	WNW	0014	10.2	7.2	—	—	—	—	—	—	28		
29	1008.5	1016.9	9.8	11.3	1134	7.8	0304	10.7	88	67	0008	3.7	8.6	NE	1837	14.1	0.0	10.0	3.5	1741	1.0	1723	29			
合計	1012.6	1021.1	7.8	11.2	—	4.4	—	5.6	53	—	—	4.1	—	—	—	78.5	1.0	—	—	—	—	—	—	上		
中旬	1011.9	1020.3	11.2	14.7	—	7.7	—	10.4	73	—	—	4.3	—	—	—	55.7	101.5	—	—	—	—	—	—	中		
下旬	1013.7	1022.1	11.2	14.2	—	7.1	—	9.0	65	—	—	4.0	—	—	—	58.1	43.5	—	—	—	—	—	—	下		
平均	1012.7	1021.1	10.0	13.3	—	6.4	—	8.3	64	—	—	4.2	—	—	—	192.3	146.0	—	—	—	—	—	—	月		
最大・高	—	—	—	19.3	—	13.2	—	—	—	—	—	—	—	—	—	—	—	55.5	24.0	—	—	—	—	—	最大	
起日	—	—	—	13	—	16*	—	—	—	—	—	—	—	—	—	—	—	16	16	—	—	—	—	—	最大	
最小・低	—	—	—	8.8	—	1.9	—	—	—	—	—	—	—	—	—	—	—	—	—	—	—	—	—	—	—	最大
起日	—	—	—	6	—	10*	—	—	—	—	—	—	—	—	—	—	—	—	—	—	—	—	—	—	—	最小

地上気象観測月統計値表 (2)

地点番号 47778 地点名 潮岬 (和歌山県) 気象官署名 和歌山地方気象台 2020年2月

日付	降雪の深さ合計 cm	最深積雪 cm	最低海面気圧		気温階級区分(°C)				大気現象	天気概況		日付																																																																												
			hPa	起時 hm	<0	0~25	25~30	30~35		昼	夜																																																																													
1			1016.1	0038					☁			1																																																																												
2			1021.8	1629								2																																																																												
3			1017.5	1402								3																																																																												
4			1020.1	1535								4																																																																												
5			1015.8	1432								5																																																																												
6			1021.5	0010								6																																																																												
7			1021.5	2400								7																																																																												
8			1013.0	1443								8																																																																												
9			1016.6	0025								9																																																																												
10			1017.1	1429								10																																																																												
11			1024.0	0004								11																																																																												
12			1019.5	2400								12																																																																												
13			1014.7	1410								13																																																																												
14			1016.8	1432								14																																																																												
15			1017.4	2400								15																																																																												
16			1004.0	1804								16																																																																												
17			1004.8	0136								17																																																																												
18			1011.9	0002								18																																																																												
19			1024.7	0252								19																																																																												
20			1027.6	1422								20																																																																												
21			1031.8	2400								21																																																																												
22			1017.7	1627								22																																																																												
23			1020.3	0001								23																																																																												
24			1022.9	1459								24																																																																												
25			1011.7	2400								25																																																																												
26			1010.2	0525								26																																																																												
27			1017.2	0038								27																																																																												
28			1021.8	2233								28																																																																												
29			1011.4	1802								29																																																																												
上旬																																																																																								
中旬																																																																																								
下旬																																																																																								
合計																																																																																								
最大																																																																																								
最低																																																																																								
起日																																																																																								
<table border="1"> <tr> <td colspan="2">月間日照日数</td> <td colspan="2">現象日数</td> <td colspan="2">日平均雲量 (10分比)</td> <td colspan="2">日最大風速 (m/s)</td> <td colspan="2">気温 (°C)</td> <td colspan="2">階級別日数</td> <td rowspan="2">月最大24時間降水量 (mm)</td> </tr> <tr> <td>最高</td><td>最低</td> <td>最高</td><td>最低</td> <td>最高</td><td>最低</td> <td>最高</td><td>最低</td> <td>最高</td><td>最低</td> <td>最高</td><td>最低</td> </tr> <tr> <td>0</td><td>0</td> <td>0</td><td>0</td> <td>0</td><td>0</td> <td>0</td><td>0</td> <td>0</td><td>0</td> <td>0</td><td>0</td> <td>56.0</td> </tr> <tr> <td colspan="2">平均</td> <td colspan="2">平均</td> <td colspan="2">平均</td> <td colspan="2">平均</td> <td colspan="2">平均</td> <td colspan="2">期間</td> <td rowspan="2">月間風速観測回数 (回)</td> </tr> <tr> <td>0.0</td><td>0.5</td> <td>1.0</td><td>10</td> <td>30</td><td>50</td> <td>70</td><td>100</td> <td>0</td><td>5</td> <td>10</td><td>20</td> </tr> <tr> <td>12</td><td>10</td> <td>9</td><td>5</td> <td>1</td><td>1</td> <td>0</td><td>0</td> <td>0</td><td>0</td> <td>0</td><td>0</td> <td>693</td> </tr> </table>													月間日照日数		現象日数		日平均雲量 (10分比)		日最大風速 (m/s)		気温 (°C)		階級別日数		月最大24時間降水量 (mm)	最高	最低	最高	最低	最高	最低	最高	最低	最高	最低	最高	最低	0	0	0	0	0	0	0	0	0	0	0	0	56.0	平均		平均		平均		平均		平均		期間		月間風速観測回数 (回)	0.0	0.5	1.0	10	30	50	70	100	0	5	10	20	12	10	9	5	1	1	0	0	0	0	0	0	693
月間日照日数		現象日数		日平均雲量 (10分比)		日最大風速 (m/s)		気温 (°C)		階級別日数		月最大24時間降水量 (mm)																																																																												
最高	最低	最高	最低	最高	最低	最高	最低	最高	最低	最高	最低																																																																													
0	0	0	0	0	0	0	0	0	0	0	0	56.0																																																																												
平均		平均		平均		平均		平均		期間		月間風速観測回数 (回)																																																																												
0.0	0.5	1.0	10	30	50	70	100	0	5	10	20																																																																													
12	10	9	5	1	1	0	0	0	0	0	0	693																																																																												

地域気象観測気温月報

和歌山県 (65) 2020年2月
単位: °C 1/2頁

観測所名	かつらぎ			友ヶ島			和歌山			高野山			清水			龍神			川辺			
	平均	最高	最低	平均	最高	最低	平均	最高	最低	平均	最高	最低	平均	最高	最低	平均	最高	最低	平均	最高	最低	
1	4.4	8.5	0.2	7.8	12.1	4.9	7.2	9.7	4.7	-0.3	3.7	-2.4	2.9	7.6	-1.7	2.2	7.0	-2.0	6.0	9.0	1.1	
2	3.9	10.8	-1.6	8.0	12.0	4.5	6.7	12.3	1.6	-0.3	6.0	-4.3	2.1	10.6	-3.3	2.0	9.8	-2.6	5.8	12.3	-0.2	
3	5.2	11.8	-0.8	9.0	13.3	5.9	7.9	13.1	2.6	1.4	6.6	-3.0	3.1	10.2	-2.2	4.0	10.5	-0.9	7.7	12.4	2.7	
4	4.1	11.9	-1.4	7.4	10.2	5.8	7.1	11.6	2.6	0.2	6.7	-3.7	2.1	10.7	-2.6	2.5	11.9	-2.5	6.6	12.2	1.3	
5	4.0	10.5	-1.6	7.6	11.7	4.4	6.1	11.6	1.9	0.6	4.6	-4.0	2.2	8.4	-3.8	2.4	9.0	-3.0	6.2	10.9	0.6	
6	1.6	5.9	-3.4	3.4	5.0	2.1	3.7	6.2	0.9	-3.5	-0.4	-5.9	1.1	4.4	-2.7	0.2	3.7	-3.1	3.2	6.0	0.4	
7	1.3	7.3	-4.3	3.8	6.4	1.4	3.5	7.3	-0.5	-1.2	3.6	-7.6	1.6	7.0	-4.3	1.5	7.2	-4.1	3.8	7.1	-0.3	
8	5.0	10.4	-0.4	8.1	13.0	5.1	7.3	11.8	2.6	1.1	4.7	-1.2	4.4	8.6	-0.5	3.7	7.5	-1.5	7.6	10.9	3.9	
9	2.0	6.4	-2.8	4.2	8.6	2.2	4.5	7.3	1.7	-3.1	0.1	-7.0	1.1	5.0	-3.4	0.5	4.2	-3.5	3.8	7.5	0.0	
10	2.1	8.5	-4.2	6.4	11.9	1.7	5.3	10.5	-0.5	-1.9	1.8	-8.0	1.6	8.0	-4.8	0.7	5.6	-4.7	4.7	10.8	-2.3	
11	4.0	10.2	-0.8	7.0	10.3	5.0	6.9	11.1	3.3	-0.4	5.3	-4.1	3.1	9.9	-2.6	3.2	11.0	-1.7	6.2	11.9	1.6	
12	7.3	17.1	-0.7	9.7	13.2	5.5	10.0	15.2	3.7	5.3	11.5	-4.2	6.5	13.8	-2.0	4.3	7.9	-1.1	9.0	13.1	2.1	
13	11.9	16.7	6.7	14.5	18.2	11.4	15.8	18.2	10.4	8.5	13.3	1.2	12.4	16.4	5.8	11.8	19.2	5.4	15.5	19.6	9.5	
14	8.2	11.4	4.7	10.6	11.8	9.3	10.4	12.8	8.5	4.7	9.7	0.1	7.4	11.2	4.6	7.0	10.5	4.4	10.1	13.3	7.8	
15	7.9	11.1	5.2	10.5	12.1	9.1	10.1	13.0	7.2	4.4	9.8	0.4	6.5	10.0	3.6	6.0	10.8	3.1	9.5	15.9	5.6	
16	11.1	17.8	7.1	12.0	16.3	9.0	13.1	19.8	9.8	11.3	14.8	3.0	12.0	19.0	7.1	11.8	16.7	6.9	14.9	18.7	9.1	
17	5.5	8.8	0.4	7.1	10.8	3.4	7.8	9.9	3.5	0.2	3.3	-3.1	4.9	8.1	0.9	4.0	9.3	0.2	6.9	9.5	3.4	
18	3.4	8.2	0.2	5.7	9.4	2.8	6.2	9.3	3.8	-1.9	0.2	-3.6	2.8	5.2	0.3	1.0	3.6	-1.3	5.1	8.5	2.0	
19	4.6	12.2	-0.2	6.9	10.6	4.5	7.2	11.4	3.7	0.2	6.4	-4.1	4.2	11.0	-0.4	3.0	12.0	-2.1	6.4	12.4	1.5	
20	5.3	12.7	-0.8	8.3	11.8	4.9	7.8	12.5	3.0	1.4	8.2	-3.9	3.8	12.4	-2.5	3.8	13.9	-1.8	7.9	14.1	1.7	
21	6.3	15.8	-0.5	9.5	13.7	6.3	8.7	14.3	3.1	2.8	10.7	-1.7	4.9	14.3	-2.2	4.9	14.8	-1.5	8.2	16.0	1.9	
22	7.9	14.0	1.4	12.1	15.3	8.5	11.6	15.2	6.1	5.8	10.7	-0.8	7.8	14.1	0.2	6.1	13.0	0.8	11.5	15.3	6.1	
23	6.5	11.2	1.0	9.7	13.7	6.8	9.5	12.6	5.3	1.6	5.2	-2.5	4.9	9.5	-0.7	4.4	9.3	-0.4	8.2	11.0	3.0	
24	6.5	15.7	-1.1	8.6	12.6	5.0	8.8	15.8	2.7	2.7	10.7	-3.3	4.9	15.3	-2.4	4.7	16.0	-2.1	8.2	16.3	2.4	
25	9.7	16.5	2.4	11.0	14.8	8.0	12.1	17.6	6.5	7.4	13.2	-1.3	9.0	16.0	0.0	7.8	13.9	0.9	12.1	16.3	5.0	
26	8.7	11.4	5.6	10.0	11.9	7.9	11.2	13.9	8.8	5.4	11.5	1.8	9.2	12.3	5.6	9.0	12.3	4.4	11.6	15.1	8.3	
27	5.0	8.2	1.1	7.0	12.2	5.4	7.3	9.9	5.6	-0.2	2.2	-2.3	4.5	7.7	-0.4	3.8	7.0	0.0	6.7	9.7	3.8	
28	5.0	9.2	0.5	6.9	8.8	4.9	7.3	10.0	4.5	0.7	4.7	-2.5	4.5	9.6	-0.8	4.4	10.2	-1.6	6.6	11.0	3.3	
29	6.1	7.7	4.3	8.2	10.1	7.1	8.3	9.4	7.0	4.2	5.9	0.7	6.1	8.0	3.8	5.8	7.6	3.7	8.1	10.8	5.2	
30																						
31																						
月極値		17.8	-4.3		18.2	1.4		19.8	-0.5		14.8	-8.0		19.0	-4.8		19.2	-4.7		19.6	-2.3	
起日		16	7		13	7		16	10		16	10		16	10		13	10		13	10	
上旬平均	3.4	9.2	-2.0	6.6	10.4	3.8	5.9	10.1	1.8	-0.7	3.7	-4.7	2.2	8.1	-2.9	2.0	7.6	-2.8	5.5	9.9	0.7	
中旬平均	6.9	12.6	2.2	9.2	12.5	6.5	9.5	13.3	5.7	3.4	8.3	-1.8	6.4	11.7	1.5	5.6	11.5	1.2	9.2	13.7	4.4	
下旬平均	6.9	12.2	1.6	9.2	12.6	6.7	9.4	13.2	5.5	3.4	8.3	-1.3	6.2	11.9	0.3	5.7	11.6	0.5	9.0	13.5	4.3	
月平均	5.7	11.3	0.6	8.3	11.8	5.6	8.3	12.2	4.3	2.0	6.7	-2.7	4.9	10.5	-0.4	4.4	10.2	-0.4	7.9	12.3	3.1	
0°C未満日数	0	0	15	0	0	0	0	0	2	9	1	23	0	0	19	0	0	19	0	0	0	0
25°C以上日数	0	0	0	0	0	0	0	0	0	0	0	0	0	0	0	0	0	0	0	0	0	0
30°C以上日数	0	0	0	0	0	0	0	0	0	0	0	0	0	0	0	0	0	0	0	0	0	0
35°C以上日数	0	0	0	0	0	0	0	0	0	0	0	0	0	0	0	0	0	0	0	0	0	0
積算気温	23			81			94			11			24			24			76			

地域気象観測気温月報

和歌山県 (65) 2020年2月
単位: °C 2/2頁

観測所名	栗栖川			新高宮			南紀白浜			西川			湖岬		
	平均	最高	最低	平均	最高	最低	平均	最高	最低	平均	最高	最低	平均	最高	最低
1 日付	4.8	10.6	-1.5	6.2	11.6	1.3	6.4	10.1	3.1	3.5	10.4	-1.5	7.3	11.3	4.9
2	3.6	12.9	-2.9	8.3	13.4	3.6	7.1	12.4	1.6	3.2	12.4	-2.7	8.9	12.5	5.3
3	5.2	14.3	-0.7	9.0	13.2	5.0	9.0	13.4	4.2	4.7	13.2	-0.7	10.0	13.9	7.0
4	3.9	13.8	-2.4	8.9	13.6	4.7	7.6	12.3	3.3	3.5	13.6	-2.1	9.1	12.8	5.2
5	4.1	12.4	-2.9	8.5	13.9	4.1	7.6	12.1	4.4	5.1	11.5	-1.9	9.0	12.0	5.3
6	2.5	8.7	-3.0	4.5	9.2	0.8	4.0	7.5	1.0	2.6	8.1	-2.3	5.4	8.8	2.6
7	2.7	8.7	-4.1	6.5	10.9	1.6	4.8	8.2	-0.6	2.9	9.6	-3.0	6.1	9.1	1.9
8	5.8	11.6	0.6	9.2	14.5	6.4	8.0	11.9	4.7	6.2	12.1	0.6	9.1	12.4	6.4
9	2.6	7.9	-3.2	5.6	9.7	2.6	4.4	7.7	1.9	2.8	8.4	-3.0	5.8	9.0	3.7
10	2.9	10.3	-4.7	6.5	10.5	-0.2	6.2	11.2	0.6	2.9	10.3	-4.2	7.2	10.6	1.9
11	6.1	14.9	-0.5	8.2	12.6	3.5	7.2	12.0	3.3	4.2	13.9	-2.1	8.4	12.1	4.1
12	5.2	9.2	-0.6	10.7	15.4	6.0	10.4	15.0	4.6	6.3	11.5	-0.4	11.2	16.1	7.0
13	14.8	21.8	7.0	18.0	24.8	11.4	16.6	20.1	10.9	14.7	22.6	7.7	17.1	19.3	13.2
14	8.7	11.7	5.8	13.0	14.6	10.3	11.7	13.7	8.5	9.5	12.5	5.9	13.1	14.6	11.4
15	8.4	15.4	5.4	13.1	17.9	9.6	11.7	16.1	7.2	9.9	16.8	6.2	12.9	16.3	9.6
16	13.5	18.4	8.6	16.1	20.1	12.9	16.2	18.7	10.8	14.0	18.9	10.3	16.0	19.1	13.2
17	5.6	11.2	1.7	9.5	16.4	4.8	7.2	10.9	5.0	6.8	13.6	2.6	8.9	14.1	4.8
18	3.4	8.5	0.1	5.8	10.4	3.6	5.7	9.3	3.2	3.4	9.2	-0.8	6.2	9.3	3.7
19	4.4	13.6	-1.7	8.4	12.9	4.6	7.1	11.8	2.4	3.8	14.0	-2.4	8.2	11.7	4.4
20	5.3	15.6	-2.1	10.6	15.1	6.3	8.7	14.2	3.6	5.1	15.7	-1.7	10.1	14.0	5.7
21	5.7	16.3	-1.5	10.3	14.6	6.4	8.4	14.3	2.3	5.5	15.6	-1.2	10.0	14.5	6.4
22	7.2	14.5	0.3	12.1	17.6	6.6	12.0	16.0	6.1	7.5	15.3	0.5	13.2	16.9	7.4
23	6.4	12.7	-0.2	10.3	15.5	4.9	9.5	12.1	5.4	7.4	12.9	0.4	10.4	12.7	6.7
24	6.2	18.3	-1.7	10.7	18.4	3.7	9.7	14.6	5.5	6.3	17.8	-1.3	11.4	14.6	7.0
25	8.9	16.8	0.4	14.1	19.4	7.8	13.5	17.2	6.7	9.5	17.3	1.4	14.7	17.0	9.8
26	10.9	16.8	3.6	13.7	16.9	8.2	13.0	16.4	9.2	12.0	17.8	4.1	15.1	18.5	10.5
27	6.1	11.1	0.3	8.1	12.0	4.5	7.4	10.9	4.5	5.7	11.3	-1.0	8.7	11.7	5.2
28	5.1	12.3	-2.2	7.9	11.1	4.2	7.0	10.2	2.8	4.1	11.4	-2.6	7.2	10.4	3.4
29	6.9	8.9	4.6	10.4	12.3	8.5	9.0	11.0	6.7	7.1	9.2	4.6	9.8	11.3	7.8
30															
31															
月極値		21.8	-4.7		24.8	-0.2		20.1	-0.6		22.6	-4.2		19.3	1.9
起日		13	10		13	10		13	7		13	10		13	10
上旬平均	3.8	11.1	-2.5	7.3	12.1	3.0	6.5	10.7	2.4	3.7	11.0	-2.1	7.8	11.2	4.4
中旬平均	7.5	14.0	2.4	11.3	16.0	7.3	10.3	14.2	6.0	7.8	14.9	2.5	11.2	14.7	7.7
下旬平均	7.0	14.2	0.4	10.8	15.3	6.1	9.9	13.6	5.5	7.2	14.3	0.5	11.2	14.2	7.1
月平均	6.1	13.1	0.1	9.8	14.4	5.4	8.9	12.8	4.6	6.2	13.3	0.3	10.0	13.3	6.4
0°C未満日数	0	0	17	0	0	1	0	0	1	0	0	18	0	0	0
25°C以上日数	0	0	0	0	0	0	0	0	0	0	0	0	0	0	0
30°C以上日数	0	0	0	0	0	0	0	0	0	0	0	0	0	0	0
35°C以上日数	0	0	0	0	0	0	0	0	0	0	0	0	0	0	0
積算気温	39			163			105			41			165		

地域気象観測風向・風速月報

和歌山県 (65) 2020年2月
単位:(m/s) 1/3頁

観測所名	かつらぎ				友ヶ島				和歌山				高野山				清水				
	平均	最大	最大瞬間	最大瞬間風向	平均	最大	最大瞬間	最大瞬間風向	平均	最大	最大瞬間	最大瞬間風向	平均	最大	最大瞬間	最大瞬間風向	平均	最大	最大瞬間	最大瞬間風向	
1	1.7	5.3	NNE 10.0	N	2.9	6.0	NW 11.2	NW 11.9	4.2	7.5	NW 11.9	NW 11.9	1.1	2.6	WNW 7.8	NW 7.8	1.1	3.7	W 8.9	SSE 8.9	
2	1.6	2.7	ENE 4.9	SW	1.5	3.2	SE 6.0	ENE 6.6	2.5	4.5	ENE 6.6	ENE 6.6	0.5	1.5	ESE 4.1	NNW 4.1	0.6	2.4	NW 4.8	S SSE 4.8	
3	1.7	3.5	SW 10.1	NNW	2.9	8.1	NW 12.9	WNW 11.2	3.9	7.5	NW 11.2	NW 11.2	0.8	2.2	WNW 5.6	N 5.6	0.9	4.9	WNW 8.6	WNW 8.6	
4	1.6	3.0	NE 5.5	SW	3.0	8.7	N 13.1	N 9.1	2.7	6.2	N 9.1	N 9.1	0.7	2.1	NW 5.2	NE 5.2	0.8	3.9	NW 7.0	NW 7.0	
5	1.5	4.1	NNW 10.9	W	4.0	9.7	NW 15.5	WNW 15.3	4.8	9.3	NW 15.3	W 15.3	1.5	2.9	WNW 8.7	NW 8.7	1.4	4.6	NW 10.0	WNW 10.0	
6	2.2	7.4	NNE 13.1	N	5.6	9.2	N 15.7	N 13.6	5.5	8.3	N 13.6	N 13.6	1.2	2.7	NW 7.5	W 7.5	1.3	4.5	W 10.2	W 10.2	
7	1.5	3.3	E 5.2	E	2.2	6.1	N 11.2	NNW 6.4	2.1	4.2	ENE 6.4	ENE 6.4	0.6	1.8	NW 4.5	WNW 4.5	0.4	2.1	S 4.1	SSW 4.1	
8	1.3	3.5	NNW 8.6	N	3.7	9.1	NW 15.6	NW 14.1	4.7	9.1	NNW 14.1	NNW 14.1	1.3	2.9	W 9.1	WNW 9.1	1.4	5.7	WNW 9.6	W 9.6	
9	2.2	5.0	NNE 11.0	NNW	4.5	12.1	N 18.6	N 14.9	5.6	10.0	N 14.9	N 14.9	1.3	2.7	NW 9.7	WNW 9.7	1.5	5.9	W 11.3	WSW 11.3	
10	1.6	4.3	NNW 8.8	WNW	4.3	10.6	WNW 16.5	NW 14.7	4.9	9.3	NW 14.7	NW 14.7	1.4	3.1	WNW 10.3	W 10.3	0.9	3.9	NNW 8.0	WSW 8.0	
11	2.4	5.5	NNE 8.9	ENE	3.3	8.4	N 13.7	NNW 11.4	4.2	7.8	NNE 11.4	N 11.4	1.1	2.5	E 8.5	NW 8.5	1.6	5.9	WNW 11.6	WNW 11.6	
12	1.9	4.1	NE 6.2	SW	4.4	11.5	SSE 14.6	S 11.8	4.1	7.0	SSE 11.8	SSE 11.8	2.0	5.9	ESE 11.7	SE 11.7	0.9	4.5	SE 8.0	SSE 8.0	
13	1.5	3.6	NE 5.9	WSW	6.4	18.2	SSE 22.4	SSE 18.1	5.4	11.9	S 18.1	S 18.1	1.4	4.6	ESE 9.0	ESE 9.0	1.1	4.1	NW 8.9	NNW 8.9	
14	2.0	3.9	NNE 5.6	N	1.8	4.8	N 6.7	NNW 7.7	2.8	5.2	ENE 7.7	ENE 7.7	0.9	2.3	SE 4.1	S 4.1	0.3	1.8	S 3.5	S SSE 3.5	
15	2.0	3.9	ENE 6.6	NNE	2.2	5.2	N 9.3	N 8.1	2.3	5.1	E 8.1	ENE 8.1	0.8	2.1	SE 3.8	S 3.8	0.4	2.3	SSE 4.0	S SSE 4.0	
16	1.7	3.7	WSW 9.3	W	8.7	19.9	SSE 29.1	WNW 21.5	8.7	14.5	SSW 21.5	SSW 21.5	2.5	5.2	ESE 12.7	SSE 12.7	1.4	5.0	WNW 11.9	W 11.9	
17	2.0	3.4	WNW 12.3	NW	8.9	17.7	NW 26.7	WNW 24.9	8.0	17.4	W 24.9	W 24.9	1.7	2.8	WNW 9.3	WNW 9.3	1.8	4.4	NW 13.8	W 13.8	
18	1.6	2.7	WNW 9.2	WSW	6.8	13.0	WNW 20.1	NW 17.5	6.5	12.3	W 17.5	WNW 17.5	1.4	3.0	NW 10.2	SSW 10.2	1.5	5.5	NW 11.1	NW 11.1	
19	1.6	3.2	N 6.1	WSW	2.6	5.4	NW 9.4	WNW 6.4	2.3	4.7	N 6.4	N 6.4	0.6	1.6	ESE 4.2	NNW 4.2	1.2	4.7	WNW 8.3	WNW 8.3	
20	2.2	4.3	N 7.7	N	1.9	5.9	N 8.9	N 7.8	3.4	6.1	N 7.8	NNW 7.8	0.7	2.0	ENE 4.1	NE 4.1	0.8	4.7	WNW 8.6	WNW 8.6	
21	2.1	4.1	ENE 7.2	SW	3.2	8.4	SSE 12.4	SSE 12.4	2.8	4.8	NW 7.5	NW 7.5	1.0	3.9	ESE 6.9	SE 6.9	1.0	4.9	NW 7.9	NW 7.9	
22	1.5	3.8	NNE 8.1	SW	8.3	16.2	WNW 22.6	WNW 15.6	4.7	11.1	WSW 15.6	SW 15.6	1.9	5.0	SE 13.5	SE 13.5	1.2	4.2	NW 10.5	S SSE 10.5	
23	1.7	3.5	NE 10.3	WSW	3.8	8.6	NW 15.1	WNW 13.9	5.0	9.1	W 13.9	NW 13.9	1.4	3.4	W 10.6	NW 10.6	1.7	5.8	NW 11.4	NW 11.4	
24	1.8	3.1	SW 7.3	SSW	1.9	4.4	SSW 5.9	ENE 7.0	2.6	5.4	ENE 7.0	ENE 7.0	0.8	2.1	SW 5.4	NW 5.4	0.7	4.1	WNW 7.4	NW 7.4	
25	1.8	3.7	NE 7.7	SW	4.0	12.4	SSE 14.3	SSE 12.8	3.5	8.2	S 12.8	SSW 12.8	1.5	3.7	SE 8.8	SSE 8.8	0.8	3.6	NW 12.8	WNW 12.8	
26	1.8	6.4	N 10.5	N	4.3	11.1	N 15.9	NNW 13.7	4.1	8.3	N 13.7	NNW 13.7	1.1	2.7	WNW 7.4	W 7.4	1.1	4.2	S 7.9	S 7.9	
27	2.1	6.1	NNE 14.5	NNW	5.3	11.2	N 17.1	N 16.0	6.3	10.5	N 16.0	NW 16.0	1.5	2.7	WNW 8.4	W 8.4	1.6	5.4	W 13.9	WNW 13.9	
28	2.1	4.8	ESE 8.5	E	3.2	7.6	N 11.8	NNW 10.8	3.9	7.0	N 10.8	NNW 10.8	1.2	3.2	NE 8.0	ENE 8.0	1.2	4.1	NW 6.9	W 6.9	
29	1.6	3.8	ESE 5.7	ENE	3.5	7.7	S 11.5	NE 6.3	2.3	4.2	NE 6.3	NE 6.3	1.1	3.0	ESE 5.4	SE 5.4	0.3	1.3	NW 2.1	S 2.1	
30																					
31																					
月最大		7.4	NNE 14.5	NNW		19.9	SSE 29.1	WNW 24.9		17.4	W 24.9	W 24.9		5.9	ESE 13.5	SE 13.5		5.9	WNW 13.9	WNW 13.9	
起日		6				16		16		17		17		12		22		11		27	
上旬平均	1.7				3.5				NW 4.1				ENE 1.0				WNW 1.0				WNW
中旬平均	1.9				4.7				NW 4.5				ENE 1.3				ESE 1.1				WNW
下旬平均	1.8				4.2				N 3.9				ENE 1.3				WNW 1.1				WNW
月平均	1.8				4.1				NW 4.2				ENE 1.2				WNW 1.1				WNW
10m/s以上	0					11				7								0			
日数																					
15m/s以上	0					4				1								0			
日数																					
20m/s以上	0					0				0								0			
日数																					
30m/s以上	0					0				0								0			
日数																					

地域気象観測風向・風速月報

和歌山県 (65) 2020年2月
 単位:(m/s) 2/3頁

観測所名	龍神				川辺				栗栖川				新宮				南紀白浜				
	平均	最大	最大瞬間	最大瞬間風向	平均	最大	最大瞬間	最大瞬間風向	平均	最大	最大瞬間	最大瞬間風向	平均	最大	最大瞬間	最大瞬間風向	平均	最大	最大瞬間	最大瞬間風向	
1	1.4	3.9	10.4	W	3.4	6.5	15.3	NW	2.0	4.6	N	13.0	N	2.1	4.8	WNW	10.2	NW	14.4	NNW	
2	0.9	2.6	6.5	NNW	1.5	4.3	8.2	WNW	0.8	2.9	WNW	6.4	WNW	2.6	5.5	NW	8.5	NW	8.7	NNW	
3	1.2	3.1	8.7	NW	2.3	5.2	10.2	NW	1.3	4.2	NW	8.4	NW	1.3	4.2	NW	6.0	NNW	12.3	NNW	
4	0.8	4.4	9.5	E	2.1	3.9	9.6	NNW	0.9	3.2	S	5.1	SSW	3.2	6.0	NNW	11.7	NNW	9.8	NNW	
5	1.3	4.7	13.9	N	3.4	7.8	15.6	NW	1.5	4.9	NW	13.3	WNW	2.1	4.4	NNW	11.9	NNE	17.0	NNW	
6	1.2	4.1	9.4	N	3.3	6.4	14.2	NNW	N	1.6	6.4	NNE	13.1	N	2.6	6.1	NE	11.9	NE	13.9	NNW
7	0.8	2.8	6.1	N	1.1	2.7	6.1	N	W	0.7	2.7	SSW	5.7	W	2.3	5.6	NW	9.8	7.7	NNE	NE
8	1.2	3.1	9.9	E	3.5	6.5	16.0	NW	1.6	4.9	N	11.5	W	2.2	5.1	N	9.9	NW	16.5	NNW	
9	1.2	4.1	9.8	NNW	3.4	6.7	14.6	NW	1.9	4.9	NNE	9.7	W	3.0	6.6	NW	12.7	NW	16.5	N	
10	0.9	2.9	8.5	N	3.2	8.7	18.8	WNW	1.5	4.6	WNW	12.4	WNW	2.0	6.5	NW	11.8	NW	15.5	NNW	
11	1.4	4.5	8.9	WNW	2.7	5.8	13.7	N	1.6	3.8	NE	8.0	NNW	2.4	5.3	NW	9.8	NW	12.3	NNW	
12	1.3	2.9	4.5	WNW	3.3	6.9	12.3	ESE	0.5	1.3	NNW	2.6	S	1.6	3.9	WNW	6.1	NW	10.0	SE	
13	1.7	5.4	12.6	ESE	2.5	6.5	14.2	S	NNW	1.6	4.0	SW	10.6	SSW	2.6	5.6	WSW	11.5	SSW	13.9	SE
14	1.2	3.2	4.5	WNW	1.1	2.8	6.1	E	SE	0.4	2.0	NE	3.2	NNE	N	1.5	4.4	NNW	7.2	NNW	
15	1.9	2.9	4.7	NW	1.1	2.7	4.5	N	ESE	0.8	2.3	NE	4.0	ENE	NE	1.7	4.2	NW	5.9	SSW	
16	2.5	7.9	16.4	E	3.3	8.0	13.7	ESE	1.7	6.7	S	15.1	SSW	2.7	8.2	SW	15.6	SW	4.2	SE	
17	1.5	3.4	9.1	E	4.4	9.1	17.4	W	NW	1.7	4.0	WNW	10.7	WNW	2.8	8.0	SW	13.1	WSW	17.5	SE
18	0.8	2.2	8.9	SE	4.6	8.0	15.2	WNW	1.6	4.2	WNW	10.0	W	3.4	8.8	NW	16.0	NW	14.9	NNW	
19	1.0	4.4	8.1	NNE	2.2	4.8	7.4	WNW	N	1.1	4.1	SSW	6.9	SSW	N	3.0	5.5	NW	8.4	NNW	
20	1.5	4.9	8.2	ENE	1.9	5.2	9.6	NW	0.9	3.9	SSW	6.9	SSW	2.8	5.5	NNW	10.5	N	11.3	NNW	
21	1.4	5.0	9.3	NE	1.9	4.3	7.4	SSE	1.0	3.8	SW	7.7	SSW	2.9	5.5	NW	8.4	NW	8.2	NNE	
22	1.6	6.2	14.0	E	3.4	6.8	12.8	ESE	1.2	5.4	S	13.4	SSE	2.5	6.4	SW	12.7	SW	14.9	N	
23	1.4	4.6	11.1	W	3.4	7.3	13.0	NW	1.6	5.3	WNW	11.7	WNW	2.5	7.3	NW	14.9	NW	15.9	NW	
24	1.0	2.6	6.3	NW	1.8	4.3	8.7	WNW	1.0	3.6	WNW	7.0	W	1.6	5.0	NNE	8.0	NNE	8.7	NNE	
25	1.4	4.8	8.2	NE	2.8	5.4	9.9	ESE	0.6	2.4	SSW	4.7	SSW	1.5	4.8	SSW	9.2	SSW	6.2	S	
26	1.1	4.3	8.4	WNW	3.2	5.3	12.8	N	NNW	1.6	4.9	NNE	9.6	NE	2.9	8.5	NW	14.6	NW	15.4	NNW
27	1.7	3.5	12.4	S	3.6	6.6	15.9	NW	2.2	5.3	N	12.5	NNE	2.3	5.9	WNW	11.7	W	17.0	N	
28	1.3	4.5	9.1	NW	2.6	6.1	13.8	N	NNW	1.4	3.9	SSW	6.6	SSW	2.8	5.5	S	10.7	N	10.8	NNW
29	0.7	2.1	4.5	WNW	1.8	4.1	7.4	ESE	0.5	2.2	N	4.5	NNE	N	2.1	4.6	NW	9.2	NNE	8.2	NW
30																					
31																					
月最大		7.9	16.4	E		9.1	18.8	WNW		6.7	S	15.1	SSW		8.8	NW	16.0	NW	12.1	NNW	
起日		16	16			17	10			16		16			18		18		10	17	
上旬平均	1.1			NW	2.7					1.4			N	2.3		NW			5.0		
中旬平均	1.5			NW	2.7					1.2			N	2.5		NW			4.2		
下旬平均	1.3			NW	2.7					1.2			NNW	2.3		NW			4.2		
月平均	1.3			NW	2.7					1.3			N	2.4		NW			4.5		
10m/s以上 日数		0				0				0					0				11		
15m/s以上 日数		0				0				0					0				0		
20m/s以上 日数		0				0				0					0				0		
30m/s以上 日数		0				0				0					0				0		

地域気象観測風向・風速月報

和歌山県 (65) 2020年2月
 単位:(m/s) 3/3頁

観測所名	西川				湖岸			
	平均	最大	最大風向	最大瞬間風向	平均	最大	最大風向	最大瞬間風向
日付								
1	1.3	4.3	NE	7.9	3.2	5.3	NW	11.9
2	0.5	2.3	W	5.3	3.5	6.8	W	10.1
3	0.6	3.5	NE	7.8	3.2	5.7	NNW	11.2
4	0.5	3.6	SSE	7.4	3.5	7.5	W	10.5
5	1.9	4.6	NNE	16.1	6.5	11.6	NNW	20.5
6	1.7	6.5	NE	13.7	4.9	9.0	WNW	15.9
7	0.4	2.1	NNW	5.3	2.4	3.8	NNW	7.6
8	1.4	4.6	ENE	10.1	4.5	9.7	WNW	15.2
9	1.4	4.4	NNE	8.9	4.2	8.5	NNW	17.4
10	1.2	3.5	N	9.5	5.3	9.2	W	16.2
11	1.0	3.9	SSW	7.2	2.9	5.1	NNW	9.0
12	0.3	1.5	SW	3.2	2.7	6.4	S	13.0
13	1.1	4.4	SSW	13.7	5.5	12.5	WSW	20.0
14	0.3	2.2	NNE	3.6	2.5	4.8	NE	8.6
15	0.5	2.3	NNE	3.6	2.6	5.0	NE	5.9
16	1.1	4.2	SSW	11.7	5.8	12.7	WSW	19.1
17	1.6	3.0	NNW	10.2	7.1	13.7	W	21.2
18	1.8	4.3	W	12.1	6.2	10.8	NNW	18.2
19	0.6	2.6	NW	6.0	4.4	10.3	W	14.5
20	0.5	2.9	S	6.0	3.2	7.9	W	10.8
21	0.7	3.4	SSW	5.8	2.7	4.6	ESE	7.0
22	1.0	4.1	SSW	10.6	5.6	12.7	W	21.8
23	1.7	4.1	NW	10.9	5.8	10.7	NNW	17.6
24	0.6	2.7	W	7.0	4.7	10.4	W	14.0
25	0.4	3.4	SSW	7.2	2.5	6.2	W	11.0
26	1.5	4.8	NNE	8.1	4.0	9.2	W	12.3
27	2.1	6.2	NE	12.8	4.4	7.6	NNW	14.3
28	1.0	4.2	SSW	7.5	2.9	6.0	WNW	10.2
29	0.4	2.1	NNE	3.9	3.7	8.6	NE	14.1
30								
31								
月最大		6.5	NE	16.1		13.7	W	21.8
起日		6		5		17		22
上旬平均	1.1				4.1			
中旬平均	0.9				4.3			
下旬平均	1.0				4.0			
月平均	1.0				4.2			
10m/s以上日数		0				9		
15m/s以上日数		0				0		
20m/s以上日数		0				0		
30m/s以上日数		0				0		

地域気象観測降水量月報

和歌山県 (65) 2020年2月
単位:mm 1/2頁

観測所名 日付	葛城山	かつらぎ	友ヶ島	和歌山	高野山	湯浅	清水	藤原壇山	龍神	川辺	本宮	栗栖川	新宮	南紀白浜	西川	色川
1	0.0	0.0	0.0	0.0	0.0	0.0	0.0	0.0	0.0	0.0	0.0	0.0	0.0	0.0	0.0	0.0
2	0.0	0.0	0.0	0.0	0.0	0.0	0.0	0.0	0.0	0.0	0.0	0.0	0.0	0.0	0.0	0.0
3	0.0	0.0	0.0	0.0	0.0	0.0	0.0	0.0	0.0	0.0	0.0	0.0	0.0	0.0	0.0	0.0
4	0.0	0.0	0.0	0.0	0.0	0.0	0.0	0.0	0.0	0.0	0.0	0.0	0.0	0.0	0.0	0.0
5	0.0	0.0	0.0	0.0	0.0	0.0	0.0	0.0	0.0	0.0	0.0	0.0	0.0	0.0	0.0	0.0
6	0.0	0.0	0.0	0.5	0.5	0.5	1.0	1.0	0.0	0.0	0.0	0.0	0.0	0.0	0.0	0.0
7	0.0	0.0	0.0	0.0	0.0	0.0	0.0	0.0	0.0	0.0	0.0	0.0	0.0	0.0	0.0	0.0
8	0.0	0.0	0.0	0.0	0.0	0.0	0.0	2.0	0.0	0.0	0.0	0.0	0.0	0.0	0.0	0.0
9	0.0	2.0	0.0	0.0	1.0	0.5	3.5	3.0	1.5	0.5	0.0	0.5	0.0	0.0	0.0	0.0
10	0.5	1.5	0.0	0.0	4.0	0.0	2.0	5.0	2.5	0.0	0.0	0.0	0.0	0.0	0.0	0.0
11	0.0	0.0	0.0	0.0	0.0	0.0	0.0	0.0	0.0	0.0	0.0	0.0	0.0	0.0	0.0	0.0
12	2.5	1.0	5.0	2.0	1.5	2.5	2.0	9.0	6.0	5.5	3.5	2.5	7.5	4.5	8.5	9.5
13	9.5	9.0	4.5	5.5	10.5	11.0	19.5	39.0	39.0	18.0	34.0	36.0	60.5	16.5	59.5	56.0
14	3.0	2.5	1.5	3.0	5.0	4.5	7.5	10.0	12.5	9.5	9.5	9.0	13.0	7.0	14.0	13.0
15	0.0	0.0	0.0	0.0	0.0	0.0	0.0	0.0	0.0	0.0	0.0	0.0	0.0	0.0	0.0	0.5
16	36.5	32.5	9.0	17.0	42.5	16.5	36.5	84.0	56.5	10.5	40.0	40.5	34.5	11.5	43.0	46.5
17	0.0	0.0	0.0	0.0	0.0	0.0	0.0	1.5	0.0	0.5	0.5	0.5	0.5	0.5	0.0	0.5
18	0.0	0.0	0.0	0.0	3.0	0.0	0.0	6.5	0.5	0.5	0.0	0.0	0.0	0.0	0.0	0.0
19	0.0	0.0	0.0	0.0	0.0	0.0	0.0	0.0	0.0	0.0	0.0	0.0	0.0	0.0	0.0	0.0
20	0.0	0.0	0.0	0.0	0.0	0.0	0.0	0.0	0.0	0.0	0.0	0.0	0.0	0.0	0.0	0.0
21	0.0	0.0	0.0	0.0	0.0	0.0	0.0	0.0	0.0	0.0	0.0	0.0	0.0	0.0	0.0	0.0
22	22.5	24.0	3.0	14.0	20.0	22.0	18.5	26.0	23.0	23.0	14.5	27.5	23.5	16.0	41.5	35.5
23	0.0	0.5	0.0	0.0	0.0	0.0	0.0	0.0	0.0	0.0	0.0	0.0	0.0	0.0	0.0	0.0
24	0.0	0.0	0.0	0.0	0.0	0.0	0.0	0.0	0.0	0.0	0.0	0.0	0.0	0.0	0.0	0.0
25	1.5	2.0	0.5	1.0	2.5	0.0	1.0	4.5	4.0	0.5	1.5	3.5	0.5	0.5	3.5	1.5
26	7.5	8.5	2.5	3.0	6.0	2.5	8.0	10.5	11.5	4.0	8.5	8.5	3.0	6.0	8.5	5.5
27	0.0	0.0	0.0	0.0	1.0	0.0	0.0	1.0	0.0	0.0	0.0	0.0	0.0	0.0	0.0	0.0
28	0.0	0.0	0.0	0.0	0.0	0.0	0.0	0.0	0.0	0.0	0.0	0.0	0.0	0.0	0.0	0.0
29	22.0	16.5	12.0	16.0	19.0	15.5	22.0	17.0	19.0	14.5	21.5	15.0	26.0	10.0	16.5	21.5
30																
31																
最大日降水量	36.5	32.5	12.0	17.0	42.5	22.0	36.5	84.0	56.5	23.0	40.0	40.5	60.5	16.5	59.5	56.0
最大1時間降水量	16	16	29	16	16	22	16	16	16	22	16	16	13	13	13	13
起日 時分	22 13:54	22 14:06	16 03:57	22 12:56	22 14:26	22 11:36	13 02:36	13 03:28	22 13:47	22 13:22	13 03:50	22 13:51	13 03:35	22 13:51	13 02:37	13 04:19
最大10分間降水量	4.0	4.5	1.0	4.0	2.0	4.0	3.0	3.5	4.0	3.0	4.0	5.0	7.5	3.0	5.5	5.0
起日 時分	22 13:14	22 13:23	29 17:21	22 12:45	22 14:11	22 11:20	22 14:10	16 18:35	22 13:46	22 13:09	13 05:06	22 13:51	13 03:07	22 13:49	22 12:40	13 03:48
上旬合計	0.5	3.5	0.0	0.5	5.5	1.0	6.5	11.0	4.0	0.5	0.0	0.5	0.0	0.0	0.0	0.0
中旬合計	51.5	45.0	20.0	27.5	62.5	34.5	65.5	150.0	114.5	44.0	87.5	88.5	116.0	40.0	125.0	126.0
下旬合計	53.5	51.5	18.0	34.0	48.5	40.0	49.5	59.0	57.5	42.0	46.0	54.5	53.0	32.5	70.0	64.0
月合計	105.5	100.0	38.0	62.0	116.5	75.5	121.5	220.0	176.0	86.5	133.5	143.5	169.0	72.5	195.0	190.0
1mm以上日数	8	10	7	8	12	7	11	15	10	7	8	8	7	7	8	8
30mm以上日数	3	3	1	3	4	4	4	6	6	4	4	4	5	4	5	5
50mm以上日数	1	1	0	0	1	0	1	2	2	0	2	2	2	0	3	3
70mm以上日数	0	0	0	0	0	0	0	1	1	0	0	0	1	0	1	1
100mm以上日数	0	0	0	0	0	0	0	1	1	0	0	0	0	0	0	0

地域気象観測降水量月報

和歌山県 (65) 2020年2月
 単位: mm 2/2頁

観測所名	日置川	潮岬
日付		
1	0.0	0.0
2	0.0	0.0
3	0.0	0.0
4	0.0	0.0
5	0.0	0.0
6	0.0	0.0
7	0.5	1.0
8	0.0	0.0
9	0.0	0.0
10	0.0	0.0
11	0.0	0.0
12	8.0	6.0
13	22.0	28.0
14	11.0	11.5
15	0.0	0.0
16	22.0	55.5
17	0.0	0.5
18	0.0	0.0
19	0.0	0.0
20	0.0	0.0
21	0.0	0.0
22	19.5	7.0
23	0.0	0.0
24	0.0	0.0
25	1.0	22.0
26	7.5	4.5
27	0.0	0.0
28	0.0	0.0
29	9.0	10.0
30		
31		
最大日降水量	22.0	55.5
起日	16	16
最大1時間降水量	9.5	24.0
起日 時分	13 02:17	16 15:30
最大10分間降水量	4.0	11.5
起日 時分	22 13:37	16 15:03
上旬合計	0.5	1.0
中旬合計	63.0	101.5
下旬合計	37.0	43.5
月合計	100.5	146.0
1mm以上日数	8	9
10mm以上日数	4	5
30mm以上日数	0	1
50mm以上日数	0	1
70mm以上日数	0	0
100mm以上日数	0	0

地域気象観測日照時間月報

和歌山県(65) 2020年2月
単位:h 1/1頁

観測所名 日付	かつらぎ	友ヶ島	和歌山	高野山	清水	龍神	川辺	栗栖川	新宮	西川	潮岬
1	2.6	5.6	6.0	2.5	4.8	6.6	8.1	8.9	9.5	8.0	10.2
2	5.0	7.8	6.9	4.4	5.5	5.6	8.6	8.0	9.6	8.0	9.9
3	4.7	5.7	4.8	4.3	2.7	4.7	4.7	5.2	1.5	2.9	2.0
4	10.0	9.9	10.1	9.1	8.4	7.4	10.1	9.0	8.9	7.4	10.3
5	5.8	3.8	3.8	2.3	2.4	5.2	8.3	8.5	9.1	8.1	9.5
6	4.9	1.3	3.2	2.1	2.6	4.9	7.2	9.0	9.6	8.2	10.3
7	0.1	0.4	0.0	0.4	0.0	0.4	0.0	0.5	5.8	1.3	0.2
8	3.2	8.0	8.3	2.1	2.0	3.0	6.6	6.8	8.4	7.5	9.4
9	3.7	4.1	6.3	3.1	3.7	5.2	6.1	8.8	9.5	8.3	9.9
10	0.6	4.6	3.3	0.1	0.7	1.0	4.3	4.1	5.1	4.2	6.8
11	9.7	9.4	10.0	8.6	8.6	7.6	10.0	9.1	9.8	8.4	10.0
12	2.8	2.4	1.6	3.3	2.5	0.5	0.8	0.5	0.5	0.2	1.1
13	1.8	5.3	2.9	0.3	0.5	2.3	7.3	5.1	8.9	5.8	8.7
14	0.0	0.0	0.0	0.0	0.0	0.0	0.0	0.0	0.0	0.0	0.0
15	0.0	0.0	0.0	0.0	0.1	0.3	1.1	1.5	1.0	1.6	1.0
16	0.0	0.0	0.0	0.0	0.0	0.0	0.0	0.0	0.0	0.0	0.0
17	0.5	7.6	2.1	0.0	0.1	0.4	1.0	0.1	7.8	3.7	6.2
18	1.1	7.8	5.5	0.0	0.7	0.5	3.8	5.0	7.2	5.2	10.0
19	9.4	10.3	8.7	9.1	8.7	7.8	10.2	9.4	10.1	8.7	10.7
20	8.0	6.9	7.1	8.0	8.0	6.9	9.0	8.2	7.7	6.9	8.0
21	10.3	10.2	10.4	9.6	9.2	7.9	10.5	9.5	10.1	8.9	10.4
22	0.2	3.0	0.8	0.0	0.0	0.0	0.0	0.0	1.1	0.2	0.3
23	6.6	9.2	8.7	4.5	7.2	6.7	8.7	9.1	10.1	9.0	10.6
24	10.6	10.2	10.6	9.8	9.1	8.0	10.4	9.4	10.4	9.0	10.5
25	0.4	0.3	0.0	0.4	0.2	0.0	0.1	0.1	0.8	0.1	0.2
26	1.6	1.0	0.4	0.3	0.2	1.4	3.9	6.3	3.1	8.9	8.3
27	2.8	7.1	8.2	1.8	2.7	1.9	4.9	6.9	9.4	8.4	10.6
28	4.1	4.6	4.6	4.3	4.6	5.2	5.7	5.6	7.3	5.9	7.2
29	0.0	0.0	0.0	0.0	0.0	0.0	0.0	0.0	0.0	0.0	0.0
30											
31											
旬合計 上旬	40.6	51.2	52.7	30.4	32.8	44.0	64.0	68.8	77.0	63.9	78.5
旬合計 中旬	33.3	49.7	37.9	29.3	29.2	26.3	43.2	38.9	53.0	40.5	55.7
旬合計 下旬	36.6	45.6	43.7	30.7	33.2	31.1	44.2	46.9	52.3	50.4	58.1
月合計	110.5	146.5	134.3	90.4	95.2	101.4	151.4	154.6	182.3	154.8	192.3
0.1時間未満日数	4	4	6	7	5	5	5	4	3	3	3

土砂災害警戒情報発表状況

該当事項はありません。

指定河川洪水予報発表状況

該当事項はありません。

記録的短時間大雨情報発表状況

該当事項はありません。

府県潮位情報発表状況

該当事項はありません。

竜巻注意情報発表状況

該当事項はありません。

府県気象情報発表状況

標 題	号 数	発表日時
突風と落雷に関する和歌山県気象情報	第1号	2/12 05:40
突風と落雷に関する和歌山県気象情報	第2号	2/12 15:54
雪に関する和歌山県気象情報	第1号	2/16 16:27
雪に関する和歌山県気象情報	第2号	2/17 05:55
雪に関する和歌山県気象情報	第3号	2/17 16:18
雪に関する和歌山県気象情報	第4号	2/18 05:40

生物季節観測（和歌山地方気象台）

種 目	現象	発現月日	平年発現月日	前年発現月日
ひばり	初鳴	2月15日	2月22日	3月14日

2月としての極値・順位値更新表(和歌山県内観測所 3位まで)

地点名	要素名	順位	値	起日	統計開始
友ヶ島	月平均気温の高い方から	2	8.3 °C	-	1999年2月
友ヶ島	日最低気温の高い方から	3	11.4 °C	2月13日	1999年2月
友ヶ島	日最大瞬間風速・風向	2	WNW 29.1 m/s	2月16日	2010年2月
栗栖川	日最高気温の高い方から	2	21.8 °C	2月13日	1979年2月
新宮	日最高気温の高い方から	1	24.8 °C	2月13日	1980年2月
西川	日最高気温の高い方から	3	22.6 °C	2月13日	1979年2月

検潮概報は、気象庁ホームページに掲載しています。

<https://www.data.jma.go.jp/gmd/kaiyou/db/tide/gaikyo/index.php>