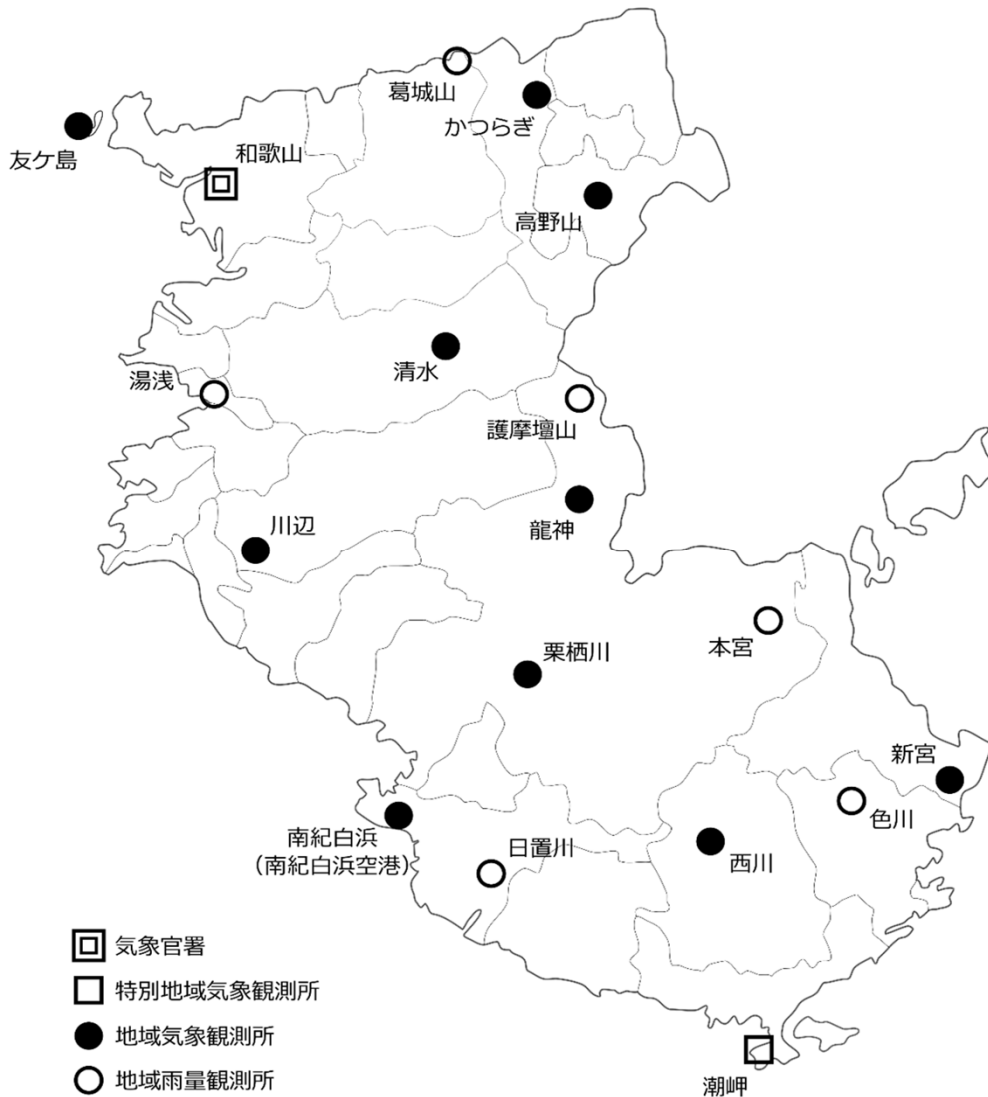


和歌山県の気象

2023年（令和5年）2月



気象観測所配置図

和歌山地方気象台

最新のデータはインターネットの気象庁ホームページでご覧下さい。
アドレスは<https://www.jma.go.jp/jma/index.html>です。

資料の解説

和歌山地方気象台・潮岬特別地域気象観測所の月統計値表（1）、（2）

要素	最小単位	要素	最小単位	要素	最小単位
気圧	0.1 hPa	気温	0.1 °C	蒸気圧	0.1 hPa
相対湿度	1 %	風速	0.1 m/s	風向	16 方位
日照時間	0.1 h	降水量	0.5 mm		

統計値の品質 ※Dは統計値	D	正常値（統計値を求める期間内の資料が全て揃っている場合）
	D)	準正常値（統計値を求める対象となる資料の一部が欠けているが、許容する資料数を満たす値）
	D]	資料不足値（統計値を求める対象となる資料が許容する資料数を満たさない値）
	×	欠測（統計値を求める期間内の観測結果が全て求められなかった場合）

「起日」欄の日付の右の*は、同一期間内に極値となる値が二つ以上あり、起日の新しい方を極値としたことを示します。

「大気現象」欄の記号の説明については、気象庁ホームページに掲載の「大気現象記号表」を参照願います。

https://www.data.jma.go.jp/obd/stats/data/mdrr/man/tenki_kigou.html

地域気象観測所の月報

要素	最小単位	要素	最小単位	要素	最小単位
気温	0.1 °C	風速	0.1 m/s	日照時間	0.1 h
相対湿度 ※	1 %	風向	16 方位	降水量	0.5 mm

「統計値の品質」は、上記の月統計値表（1）、（2）の解説と同じです。

※ 地域気象観測所で相対湿度の観測を行っているのは、友ヶ島、高野山、龍神、栗栖川の4地点です。

その他の地点は、今後順次整備される予定です。

気象概況

2023年2月

和歌山県

天気は、周期的に変わりました。上旬と中旬は、寒気の影響が弱く、下旬は寒気の影響を受けた日が多かったため、気温の変動は大きくなりましたが、月平均気温では、全地点で平年並か平年に比べて高くなりました。低気圧や前線及び寒気の影響で雨や雪の降った日もありましたが、まとまった雨とはならなかったため、降水量は、ほとんどの地点で平年に比べてかなり少なくなりました。護摩壇山と南紀白浜では、月降水量の少ない方から1位の値を更新しました。日照時間は、ほとんどの地点で平年並となりました。

上旬 天気は、周期的に変わりました。大陸からの寒気の流れが弱かったため、気温は、平年に比べて高くなった地点が多くなり、新宮ではかなり高くなりました。低気圧や前線及び寒気の影響で雨や雪が降った日がありましたが、降水量は、ほとんどの地点で平年に比べて少なくなり、湯浅と清水ではかなり少なくなりました。日照時間は、平年並か平年に比べて少なくなった地点が多くなり、潮岬ではかなり少なくなりました。

中旬 天気は、周期的に変わりました。大陸からの寒気の影響を受けにくかったため、気温は、全地点で平年に比べて高くなりました。降水量は、平年に比べて少ない地点が多くなりました。日照時間はほとんどの地点で平年並となりました。

下旬 前半は冬型の気圧配置となり大陸からの寒気の影響を受けた日が多くなりましたが、後半は高気圧に覆われて晴れた日が多くなりました。このため、気温は、ほとんどの地点で平年に比べて低くなり、かなり低くなった地点がありました。降水量は、ほとんどの地点で平年に比べて少なくなり、日置川と南紀白浜では、かなり少なくなりました。一方、日照時間は、ほとんどの地点で平年並か平年に比べて多くなりました。

気候表

和歌山

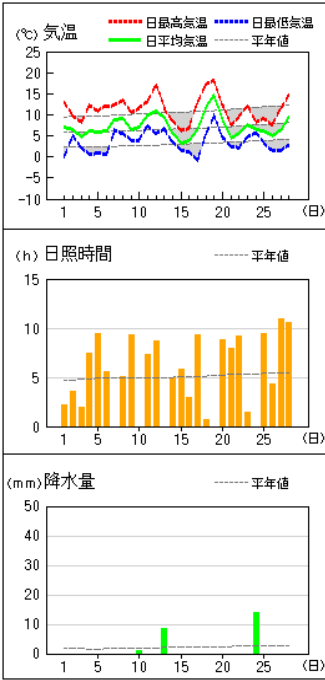
	気温				降水量				日照時間			
	本年 (°C)	平年 (°C)	平年差 (°C)	階級	本年 (mm)	平年 (mm)	平年比 (%)	階級	本年 (h)	平年 (h)	平年比 (%)	階級
上旬	6.9	5.9	+1.0	高い	1.0	15.1	7	少ない	44.7	48.0	93	平年並
中旬	8.5	6.7	+1.8	高い	8.5	24.8	34	少ない	48.5	50.4	96	平年並
下旬	6.5	7.7	-1.2	低い	14.0	22.1	63	平年並	53.8	44.6	121	多い
月	7.3	6.7	+0.6	高い	23.5	62.0	38	かなり少ない	147.0	143.1	103	平年並

潮岬

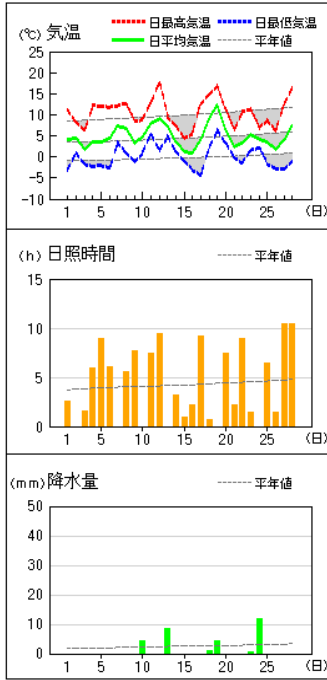
	気温				降水量				日照時間			
	本年 (°C)	平年 (°C)	平年差 (°C)	階級	本年 (mm)	平年 (mm)	平年比 (%)	階級	本年 (h)	平年 (h)	平年比 (%)	階級
上旬	9.7	8.0	+1.7	高い	6.5	28.9	22	少ない	48.5	68.0	71	かなり少ない
中旬	10.1	8.8	+1.3	高い	10.0	46.4	22	少ない	70.7	66.0	107	平年並
下旬	7.8	9.8	-2.0	低い	9.0	42.8	21	少ない	62.4	53.9	116	平年並
月	9.3	8.8	+0.5	平年並	25.5	118.1	22	かなり少ない	181.6	187.9	97	平年並

アメダス 気象経過図：2023年02月01日-2023年02月28日

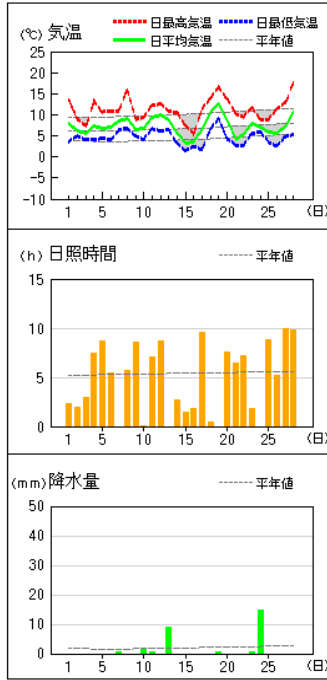
和歌山



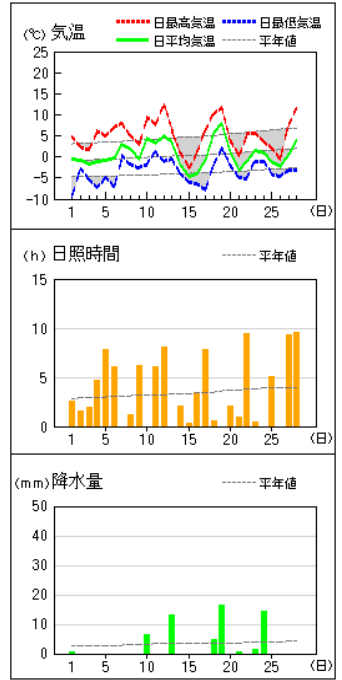
かつらぎ



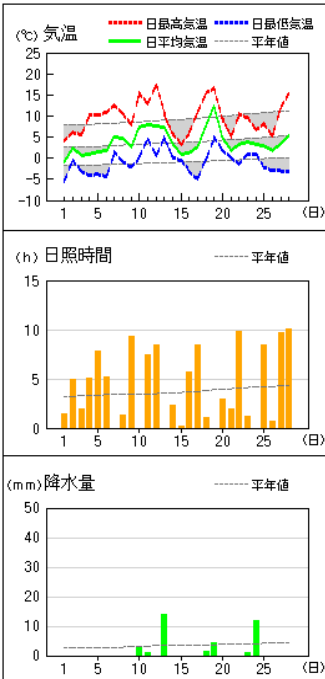
友ヶ島



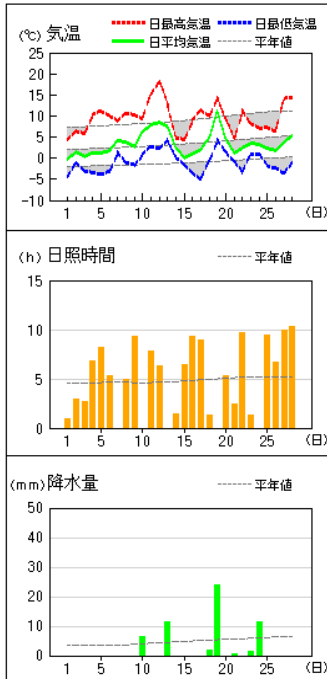
高野山



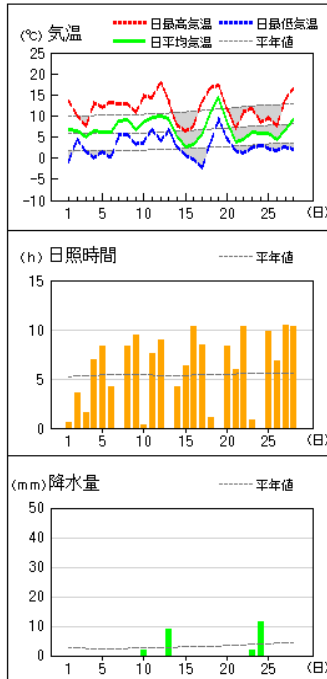
清水



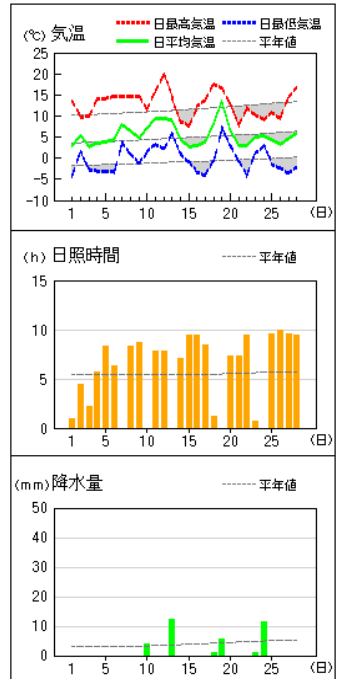
龍神



川辺

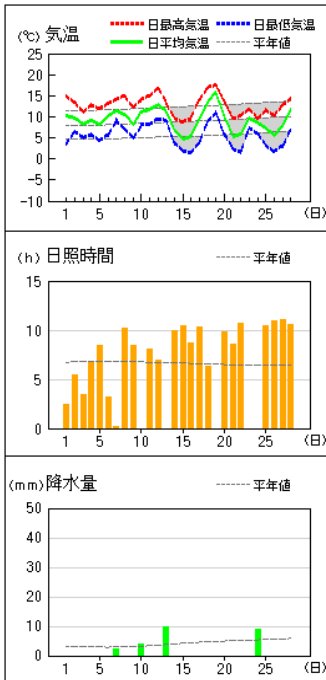


栗栖川

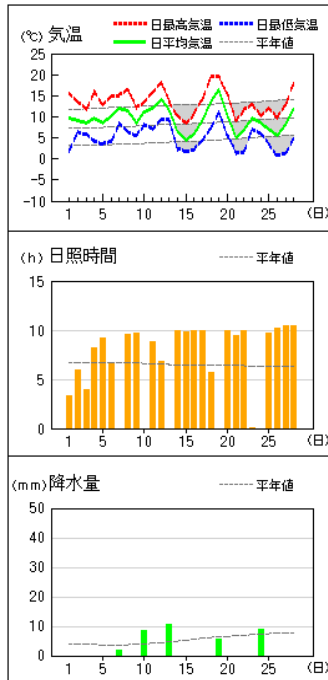


アメダス 気象経過図：2023年02月01日-2023年02月28日

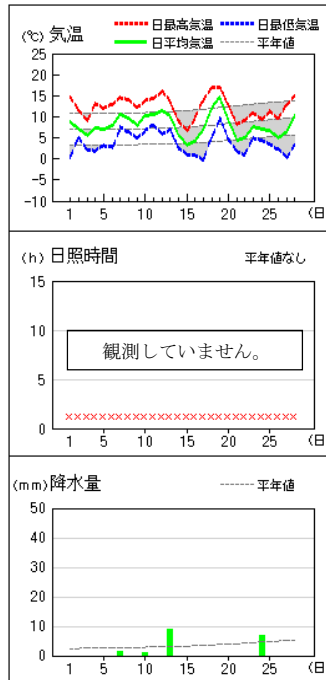
潮岬



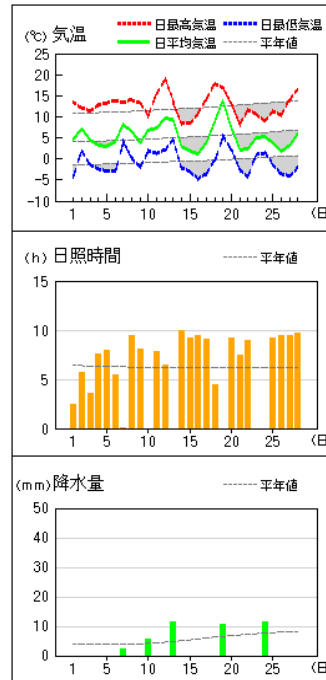
新宮



南紀白浜

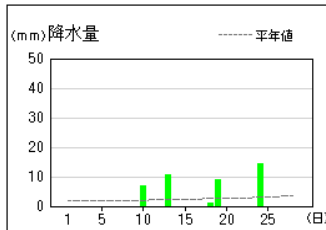


西川

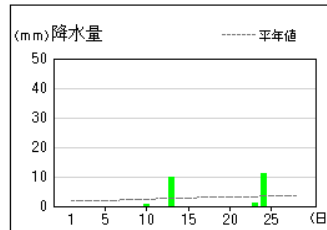


アメダス 気象経過図：2023年02月01日-2023年02月28日

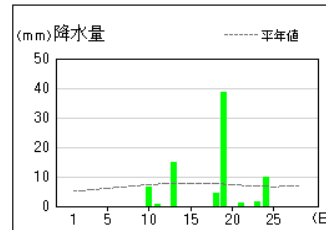
葛城山



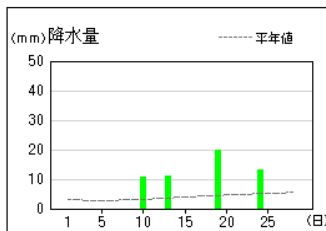
湯浅



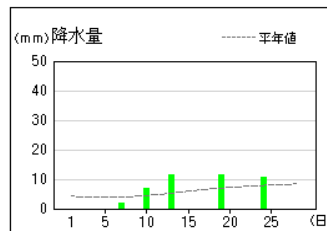
護摩壇山



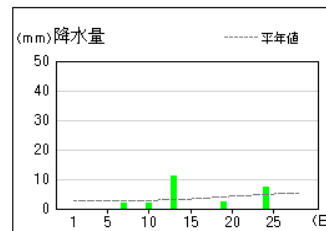
本宮



色川

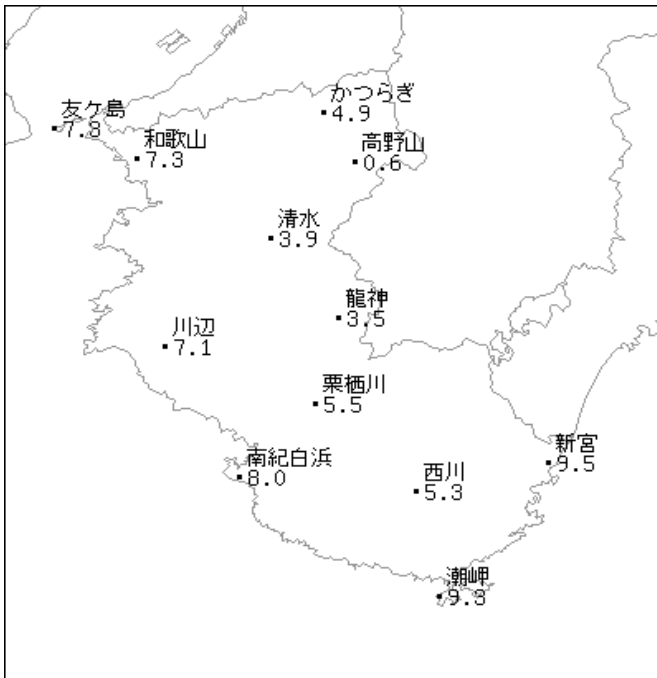


日置川

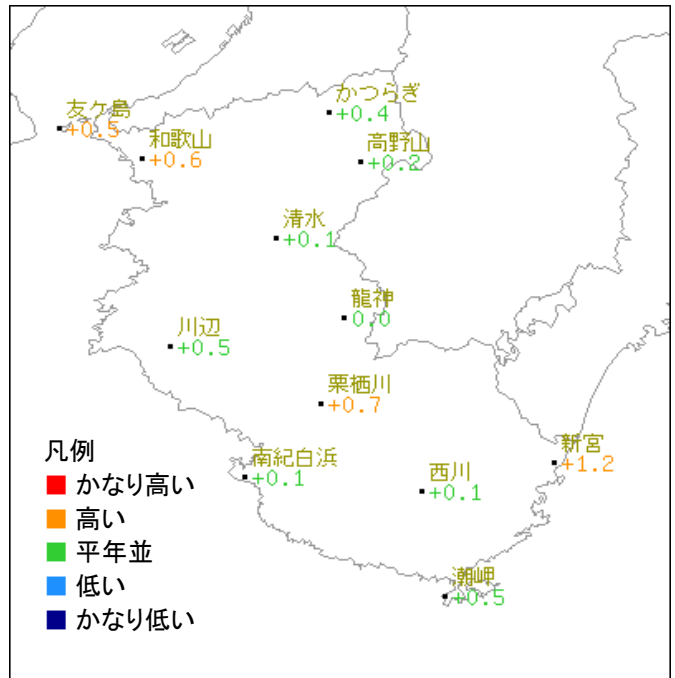


2023年2月

気温分布図（地域気象観測所）

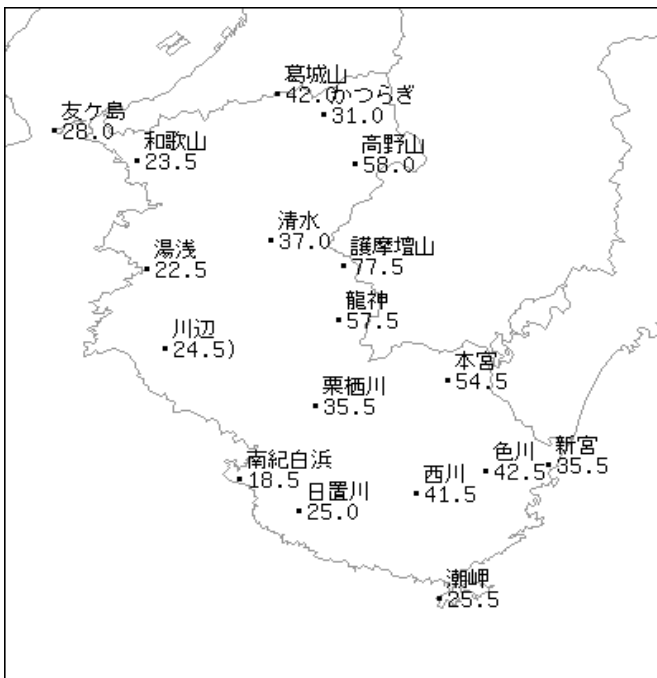


平均気温 (°C)

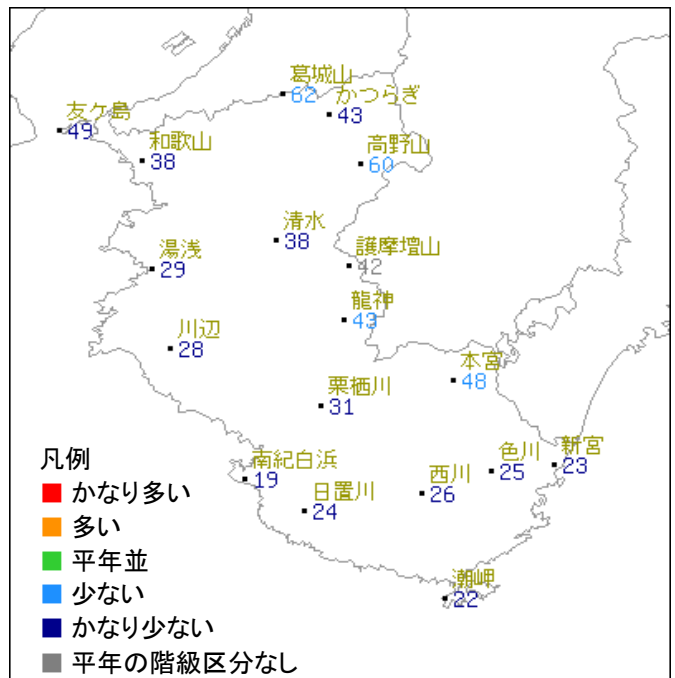


平均気温平年差 (°C)

降水量分布図（地域気象観測所・地域雨量観測所）



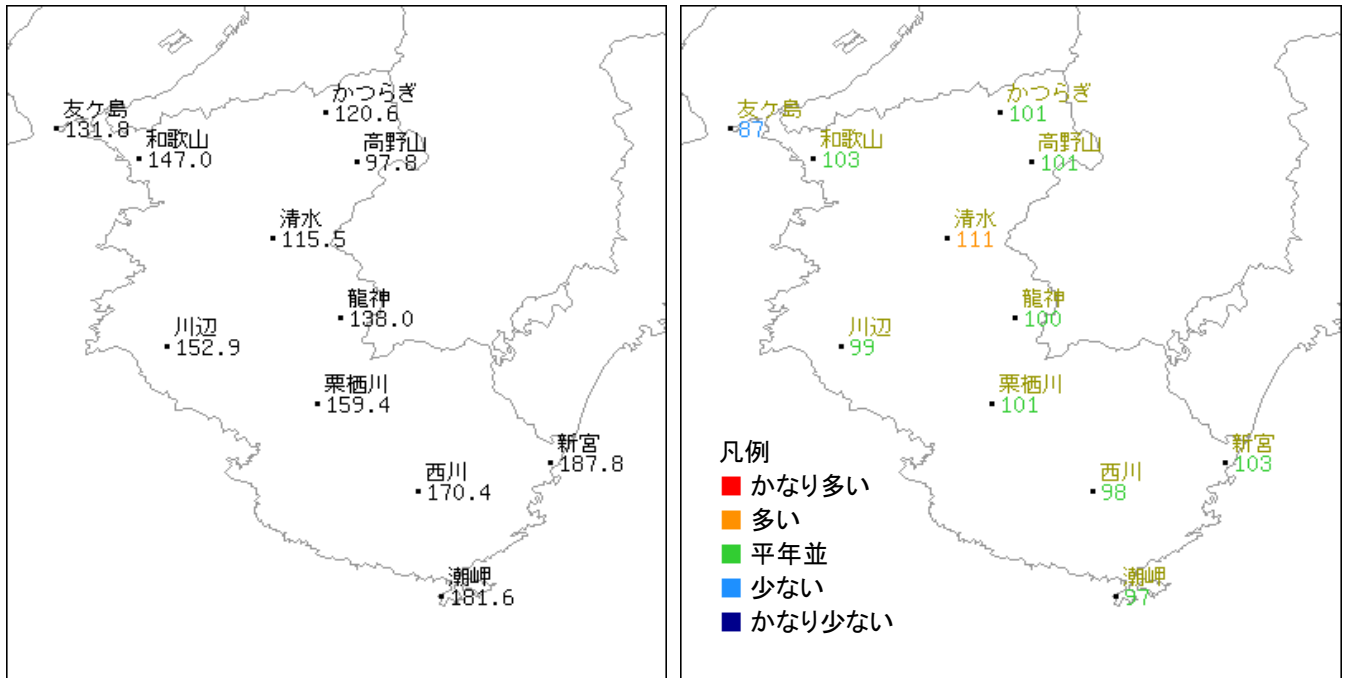
降水量 (mm)



降水量平年比 (%)

2023年2月

日照時間分布図（地域気象観測所）



日照時間 (h)

日照時間平年比 (%)

地上気象観測月統計値表 (1)

地点番号 47777 地点名 和歌山 (和歌山県) 気象官署名 和歌山地方気象台 2023年2月

日付	平均気圧		気温				相対湿度			風速				日照時間			全日射量			降水量					
	現地 hPa	海面 hPa	平均 °C	最高 起時 °C	最低 起時 °C	平均 %	最大 起時 %	平均 (風程) m/s	最大 起時 m/s	風向 16方位	起時 hm	最大 起時 hm	風向 16方位	起時 hm	最大 起時 hm	日射量 MJ/m ²	平均 雲量 10分比	mm	最大1時間 起時 hm	最大10分間 起時 hm	日付				
1	1014.7	1016.9	7.0	12.9	1640	0.0	0630	7.1	69	52	1324	3.9	6.6	SW	1727	9.5	S	1303	2.2	0.0	2400	0.0	2319	1	
2	1019.0	1021.3	6.6	9.8	0011	4.9	2400	5.7	59	45	1255	4.8	7.9	NNE	1118	11.5	NNE	1006	3.6	0.0	0153	0.0	0103	2	
3	1017.9	1020.2	4.8	8.3	1521	2.1	0705	5.4	63	46	1523	2.6	4.8	NNE	1600	6.7	ENE	1028	2.0	—	—	—	—	3	
4	1017.9	1020.2	6.3	12.4	1330	0.6	0647	6.2	66	43	1156	3.6	8.9	NW	1411	12.4	NNW	1406	7.4	—	—	—	—	4	
5	1021.3	1023.6	6.0	11.0	1510	0.9	0721	5.7	62	41	1412	2.6	4.8	NW	1439	6.9	NNW	1330	9.5	—	—	—	—	5	
6	1020.1	1022.4	6.3	12.0	1347	0.7	0735	5.7	61	35	1333	2.6	4.9	ENE	0559	7.4	ENE	0233	5.6	—	—	—	—	6	
7	1016.1	1018.3	8.9	12.2	1242	6.4	0747	7.9	69	51	1244	2.2	4.2	N	2041	5.9	N	1707	0.0	0.0	0.0	2142	0.0	2052	7
8	1018.4	1020.6	9.2	13.4	1358	5.6	2400	8.1	70	52	1518	3.8	7.5	NW	1209	12.3	WNW	1247	5.1	0.0	0.0	1753	0.0	1703	8
9	1025.4	1027.7	6.5	10.5	1420	4.0	0603	5.4	57	39	1410	4.5	8.5	N	1429	12.6	NE	1511	9.3	—	—	—	—	9	
10	1014.9	1017.2	7.2	11.7	1401	4.0	0442	7.9	75	52	0005	3.3	6.0	NW	2128	9.2	NW	2221	0.0	1.0	0.5	2152	0.5	2102	10
11	1018.4	1020.7	10.0	13.1	1448	7.4	0658	8.3	69	50	1455	4.2	7.8	N	1128	12.0	N	1121	7.3	0.0	0.0	0438	0.0	0348	11
12	1018.9	1021.2	10.8	17.0	1510	5.5	0605	8.6	67	42	1357	2.5	4.6	WSW	1332	7.3	NE	0816	8.7	—	—	—	—	12	
13	1008.6	1010.8	9.5	11.5	0008	6.7	2400	9.9	83	58	2347	4.7	10.7	N	2310	18.5	NNW	2316	0.0	8.5	2.0	0930	1.0	0840	13
14	1014.4	1016.7	5.7	8.5	1315	3.5	2400	5.0	55	43	1613	6.5	9.4	N	0919	14.9	NNW	1122	5.0	0.0	0.0	1730	0.0	1640	14
15	1023.1	1025.4	3.2	6.2	1548	1.5	0728	4.3	56	45	1622	7.0	9.8	N	1909	15.3	N	1902	5.8	—	—	—	—	15	
16	1028.3	1030.6	3.8	6.9	1412	1.1	2400	4.4	55	43	1414	4.7	8.6	N	0209	12.9	NNW	0227	2.9	0.0	0.0	0234	0.0	0144	16
17	1026.8	1029.1	6.4	12.9	1332	-0.8	0600	5.9	62	41	1211	2.8	5.6	ENE	0717	7.6	WNW	1246	9.3	—	—	—	—	17	
18	1021.0	1023.2	11.9	17.3	2400	5.6	0624	10.0	69	54	1236	5.1	10.9	SSW	2352	16.7	SSW	2335	0.7	0.0	0.0	2400	0.0	2400	18
19	1010.6	1012.8	14.6	18.2	0835	9.9	2400	12.3	72	55	2400	7.3	15.2	SSW	0724	21.3	SSW	0718	0.0	0.0	0.0	1634	0.0	1544	19
20	1015.9	1018.1	8.9	12.3	1234	4.7	2357	6.0	53	33	1522	5.3	9.5	NW	2137	15.4	NW	2129	8.8	—	—	—	—	20	
21	1025.8	1028.1	4.3	7.6	1432	2.4	2359	4.7	56	36	1440	6.1	11.4	N	1426	15.9	N	1405	7.9	—	—	—	—	21	
22	1028.1	1030.4	5.6	9.7	1436	2.2	0150	5.0	55	42	1557	3.1	6.6	NNE	1004	9.9	ENE	0915	9.2	—	—	—	—	22	
23	1020.7	1023.0	7.7	12.0	1531	4.7	0120	7.4	70	58	1819	2.2	4.5	E	0032	6.6	E	0049	1.5	0.0	0.0	1331	0.0	1241	23
24	1017.5	1019.8	6.5	8.3	1017	5.6	2251	8.4	87	77	0106	2.6	4.3	ENE	1815	7.1	E	1708	0.0	14.0	3.5	1446	1.0	1431	24
25	1023.1	1025.4	6.3	9.2	1440	3.3	2356	5.4	57	41	1433	5.3	8.7	NNE	1253	13.7	N	1210	9.4	0.0	0.0	0154	0.0	0104	25
26	1030.2	1032.5	5.1	7.6	1627	1.5	0230	5.0	57	44	1700	4.9	8.7	N	0742	12.9	N	1456	4.3	0.0	0.0	1341	0.0	1251	26
27	1031.6	1033.9	6.6	11.7	1458	1.6	0635	5.7	60	41	1447	3.3	7.0	N	1212	9.8	N	1209	10.9	—	—	—	—	27	
28	1027.5	1029.8	9.5	14.9	1622	2.8	0648	8.0	67	49	1649	3.8	7.8	SSW	1709	10.3	SSW	1701	10.6	—	—	—	—	28	
合計	1018.6	1020.8	6.9	11.4	—	2.9	—	6.5	65	—	—	3.4	—	—	—	—	—	—	—	1.0	—	—	—	—	上
中旬	1018.6	1020.9	8.5	12.4	—	4.5	—	7.5	64	—	—	5.0	—	—	—	—	—	—	—	8.5	—	—	—	—	中
下旬	1025.6	1027.9	6.5	10.1	—	3.0	—	6.2	64	—	—	3.9	—	—	—	—	—	—	—	14.0	—	—	—	—	下
平均	1020.6	1022.9	7.3	11.4	—	3.5	—	6.8	64	—	—	4.1	—	—	—	—	—	—	—	23.5	—	—	—	—	月
最大・高	—	—	—	18.2	—	9.9	—	—	—	—	—	—	15.2	SSW	—	21.3	SSW	—	—	14.0	—	—	—	—	最大
起日	—	—	—	19	—	19	—	—	—	—	—	—	19	—	—	—	—	—	—	24	—	—	—	—	最大
最小・低	—	—	—	6.2	—	-0.8	—	—	—	—	—	—	—	—	—	—	—	—	—	24	—	—	—	—	最小
起日	—	—	—	15	—	17	—	—	—	—	—	—	—	—	—	—	—	—	—	—	—	—	—	—	最小

地上気象観測月統計値表 (1)

地点番号 47778 地点名 潮岬 (和歌山県) 気象官署名 和歌山地方気象台 2023年2月

日付	平均気圧		気温				相対湿度				風速				日照時間				降水量				日付
	現地 hPa	海面 hPa	平均 °C	最高 起時 °C	最低 起時 °C	平均 %	最大 %	最小 起時 %	平均 (風程) m/s	最大 m/s	風向 16方位	起時 hm	最大 m/s	風向 16方位	起時 hm	日照 時間 h	全天 日射量 MJ/m ²	平均 雲量 10分比	最大1時間 起時 mm	最大10分間 起時 mm			
1	1008.2	1016.6	10.4	14.8	2144	3.5	0148	8.5	66	42	2400	5.6	11.8	W	2138	15.6	W	2136	2.4	—	—		
2	1009.6	1018.1	9.6	13.4	2007	6.5	2049	5.9	50	36	1106	3.4	6.9	WNW	0146	12.6	NW	0116	5.5	—	—		
3	1009.4	1017.8	8.2	11.2	1445	5.1	0643	6.2	57	32	2118	2.5	4.0	W	2055	5.9	W	2046	3.5	—	—		
4	1010.2	1018.7	9.0	12.9	1137	5.8	0315	5.9	51	34	1108	3.9	9.9	W	1539	13.6	W	1559	6.7	—	—		
5	1013.9	1022.4	8.3	11.9	1224	4.4	0551	5.6	51	38	1555	2.2	3.8	NNW	0659	7.2	N	0225	8.4	—	—		
6	1012.8	1021.2	10.2	13.3	1234	5.7	0410	6.1	50	30	1021	3.1	7.1	W	1553	10.2	W	1548	3.2	—	—		
7	1008.5	1016.9	11.5	14.1	1410	9.3	2358	8.8	66	32	0053	3.2	6.6	ENE	1030	10.6	E	1021	0.2	2.5	1.5		
8	1009.8	1018.2	10.7	14.9	1452	7.0	2400	7.8	62	36	1502	3.7	8.0	NNW	1249	12.8	NNW	1601	10.2	—	—		
9	1017.2	1025.7	8.2	12.2	1456	5.0	0709	5.8	55	31	1140	2.6	6.2	NNW	0816	10.7	NNE	0755	8.4	—	—		
10	1007.3	1015.7	11.1	14.1	2132	8.1	0218	10.6	79	46	0329	4.5	6.5	WNW	2400	11.7	NW	2259	0.0	4.0	2.0		
11	1010.4	1018.8	11.6	14.9	1509	8.2	0639	8.4	62	42	1134	2.5	6.8	WNW	0001	10.5	WNW	0149	8.1	—	—		
12	1012.4	1020.8	12.9	16.8	1346	9.5	0626	10.6	72	60	1351	2.6	6.0	W	1436	8.1	W	1456	7.0	—	—		
13	999.8	1008.1	11.5	13.1	1558	9.2	2358	12.3	90	64	2358	2.4	5.7	NE	0831	10.7	NNE	1938	0.0	10.0	2.5		
14	1005.4	1013.9	6.7	9.8	1317	3.8	2356	5.0	51	35	1528	4.0	7.6	WNW	0451	14.0	NW	0434	10.0	—	—		
15	1013.5	1022.1	4.6	8.8	1452	1.9	2356	3.9	46	34	1347	3.3	6.3	NNW	1748	12.9	WNW	0659	10.5	—	—		
16	1019.1	1027.7	5.2	9.6	1412	1.5	0553	5.6	62	50	0951	2.6	3.9	N	0021	8.2	NNE	0108	8.7	—	—		
17	1019.1	1027.6	9.3	14.1	1556	3.9	0145	5.9	51	36	1114	4.4	10.0	W	1320	13.9	W	1318	10.3	—	—		
18	1015.7	1024.1	13.8	16.9	2350	9.1	0115	11.7	72	57	0001	3.6	7.5	WSW	1629	12.7	SW	2252	6.3	—	—		
19	1004.0	1012.2	15.8	17.7	0948	11.2	2400	13.6	74	45	2327	7.8	12.1	WSW	1241	17.2	SW	0526	0.0	0.0	0.0		
20	1007.4	1015.8	10.0	13.6	1424	5.8	2400	5.4	44	30	1525	5.5	8.9	WNW	1450	17.6	NNW	2100	9.8	—	—		
21	1017.4	1026.0	5.3	9.6	1346	2.4	2354	4.2	47	29	1653	3.6	7.1	WNW	0225	11.4	NW	0042	8.6	—	—		
22	1020.6	1029.2	5.9	10.3	1441	1.6	0634	5.6	60	40	1248	2.6	4.7	NNW	0050	8.4	NNW	0015	10.7	—	—		
23	1013.9	1022.3	9.8	11.8	1442	7.5	0005	8.7	72	63	0323	2.2	4.8	W	1030	8.5	WNW	0957	0.0	0.0	0.0		
24	1010.0	1018.5	8.5	9.6	0813	5.9	2331	9.3	84	64	0358	2.4	3.5	ENE	2310	5.5	NNE	2041	0.0	9.0	2.0		
25	1014.1	1022.6	7.4	11.6	1541	3.2	2323	6.1	60	36	1802	2.8	6.2	NNW	1757	10.1	N	1754	10.4	—	—		
26	1021.2	1029.8	5.7	10.3	1357	1.8	0501	4.5	49	36	1314	2.1	5.5	NNW	1932	9.7	NNW	1821	11.0	—	—		
27	1024.0	1032.6	8.0	12.8	1350	3.1	0249	5.9	56	36	1303	2.0	3.4	SE	1107	5.9	SE	1132	11.1	—	—		
28	1021.4	1029.9	11.7	14.5	1443	7.1	0214	9.4	68	56	2303	4.4	8.4	W	2344	12.2	W	2357	10.6	—	—		
合計	1010.7	1019.1	9.7	13.3	—	6.0	—	7.1	59	—	—	3.5	—	—	—	—	—	—	48.5	6.5	—		
平均	1010.7	1019.1	10.1	13.5	—	6.4	—	8.2	62	—	—	3.9	—	—	—	—	—	—	70.7	10.0	—		
最大	1017.8	1026.4	7.8	11.3	—	4.1	—	6.7	62	—	—	2.8	—	—	—	—	—	—	62.4	9.0	—		
最小	1012.7	1021.2	9.3	12.8	—	5.6	—	7.4	61	—	—	3.4	—	—	—	—	—	—	181.6	25.5	—		
最大・高	—	—	—	17.7	—	11.2	—	—	—	—	—	—	12.1	WSW	—	17.6	NNW	—	—	10.0	2.5		
起日	—	—	—	19	—	19	—	—	—	—	—	—	19	—	—	20	—	—	—	13	13		
最小・低	—	1002.7	—	8.8	—	1.5	—	—	29	—	—	—	—	—	—	—	—	—	—	—	—		
起日	—	—	—	15	—	16	—	—	21	—	—	—	—	—	—	—	—	—	—	—	—		

地域気象観測気温月報

和歌山県(65) 2023年2月
単位:℃ 1/2頁

観測所名 日付	かつらぎ			友ヶ島			和歌山			高野山			清水			龍神			川辺			
	平均	最高	最低	平均	最高	最低	平均	最高	最低	平均	最高	最低	平均	最高	最低	平均	最高	最低	平均	最高	最低	
1	4.1	11.2	-3.0	8.0	13.5	3.6	7.0	12.9	0.0	-0.6	4.8	-9.4	-0.7	4.1	-5.5	-0.2	4.3	-4.4	6.7	13.6	-0.7	
2	4.3	8.1	0.8	6.2	9.1	5.0	6.6	9.8	4.9	-0.8	2.3	-2.8	2.3	6.1	-0.6	1.4	6.4	-1.1	6.4	10.1	4.3	
3	1.8	6.4	-1.8	5.6	7.4	4.1	4.8	8.3	2.1	-1.8	1.7	-5.4	0.6	5.7	-3.0	0.4	5.9	-3.1	5.1	7.7	1.6	
4	3.5	12.4	-2.3	7.4	13.4	4.1	6.3	12.4	0.6	-1.1	6.2	-7.3	1.0	10.4	-4.1	1.2	10.4	-3.4	6.6	13.2	0.0	
5	3.6	12.0	-1.9	6.9	10.6	4.4	6.0	11.0	0.9	-0.7	5.0	-5.0	1.6	10.2	-3.8	1.3	11.1	-3.8	6.1	12.1	1.5	
6	4.3	11.8	-2.7	7.2	11.0	4.2	6.3	12.0	0.7	-0.3	7.0	-7.0	1.9	10.9	-4.3	1.8	10.1	-3.2	6.2	13.2	0.3	
7	7.4	12.1	3.7	8.5	10.9	6.4	8.8	12.2	6.4	3.0	7.9	0.3	5.1	12.6	1.5	4.1	8.8	1.5	8.9	12.9	5.6	
8	6.8	12.7	0.8	9.2	15.9	6.9	9.2	13.4	5.6	1.7	5.1	-1.8	4.6	10.5	-0.8	3.9	10.7	-1.0	9.1	13.0	5.6	
9	3.2	8.6	-1.1	6.6	9.1	4.9	6.5	10.5	4.0	-0.4	3.1	-2.6	2.6	8.0	-2.1	2.7	10.3	-1.6	6.7	10.9	3.3	
10	4.8	8.7	0.8	6.7	9.3	4.1	7.2	11.7	4.0	4.4	9.5	-1.8	7.3	15.6	0.2	6.1	9.3	0.9	8.6	14.8	3.7	
11	8.0	12.9	5.4	9.3	12.2	6.8	10.0	13.1	7.4	3.3	7.7	1.1	7.9	12.8	4.3	7.9	15.1	2.8	9.8	14.4	6.8	
12	9.0	17.6	1.6	9.9	12.5	6.2	10.8	17.0	5.5	4.9	12.3	-1.0	7.6	17.4	0.7	8.5	18.2	2.3	10.1	17.9	4.1	
13	7.5	9.5	4.9	8.8	10.8	6.6	9.5	11.5	6.7	3.6	6.2	-0.6	7.4	10.4	4.9	7.7	12.7	4.3	9.4	13.3	6.7	
14	3.6	7.5	1.2	5.6	10.5	3.2	5.7	8.5	3.5	-2.0	1.0	-4.0	3.2	5.8	0.4	2.3	5.0	0.2	5.1	7.9	2.7	
15	1.3	4.5	-1.1	3.2	7.3	1.4	3.2	6.2	1.5	-4.5	-2.6	-6.1	0.9	3.3	-0.6	0.2	4.5	-1.7	2.8	6.4	0.6	
16	1.0	5.4	-3.1	3.7	5.3	2.5	3.8	6.9	1.1	-4.0	0.9	-6.3	1.1	6.0	-3.1	0.9	9.0	-3.5	3.4	7.7	-0.2	
17	4.1	12.6	-4.3	6.5	11.3	1.7	6.4	12.9	-0.8	-0.8	6.3	-7.8	2.6	10.9	-4.9	2.2	11.4	-4.9	5.7	13.5	-2.3	
18	9.4	14.9	2.3	10.8	14.2	6.8	11.9	17.3	5.6	5.9	10.3	-1.7	7.9	15.4	-0.1	4.9	10.0	-0.5	11.2	16.6	3.9	
19	12.3	17.0	6.4	12.7	16.8	9.2	14.6	18.2	9.9	8.0	11.8	2.2	12.4	16.7	5.1	11.1	14.5	4.4	14.4	17.4	9.5	
20	6.3	11.3	3.2	8.9	13.9	4.5	8.9	12.3	4.7	1.1	3.9	-2.0	4.8	9.3	1.9	4.4	9.3	1.5	8.5	11.8	4.6	
21	2.3	6.6	-0.3	4.1	10.3	2.7	4.3	7.6	2.4	-3.2	0.3	-5.0	1.9	5.2	0.1	1.1	4.7	-0.9	3.8	7.2	1.7	
22	3.4	10.8	-1.4	5.2	9.5	2.6	5.6	9.7	2.2	-1.1	5.4	-5.1	3.4	10.5	-1.5	2.5	11.3	-3.3	4.5	11.1	1.2	
23	5.2	11.3	1.5	7.9	11.7	5.7	7.7	12.0	4.7	1.4	5.7	-1.1	3.8	9.6	0.9	3.5	8.2	0.9	6.1	11.7	2.4	
24	4.2	7.1	2.2	7.1	8.8	5.8	6.5	8.3	5.6	0.8	3.5	-1.1	3.4	6.8	0.8	3.4	7.1	0.8	6.0	8.6	3.1	
25	3.7	8.7	-1.7	5.9	8.8	3.6	6.3	9.2	3.3	-1.2	2.2	-4.1	3.1	8.1	-2.2	2.3	7.4	-1.8	6.0	9.6	2.4	
26	1.9	6.3	-2.8	5.5	11.4	2.7	5.1	7.6	1.5	-2.4	-0.4	-4.5	1.7	5.3	-2.9	1.7	6.5	-2.4	4.5	7.6	1.8	
27	4.1	12.5	-2.8	7.5	12.9	4.8	6.6	11.7	1.6	0.6	7.6	-3.2	3.7	12.0	-3.0	4.0	14.2	-3.4	6.9	14.2	2.8	
28	7.3	16.8	-0.9	10.5	18.0	5.3	9.5	14.9	2.8	3.9	12.0	-3.3	5.3	15.6	-3.0	5.3	14.5	-1.0	9.0	16.7	1.9	
29																						
30																						
31																						
月極値		17.6	-4.3		18.0	1.4		18.2	-0.8		12.3	-9.4		17.4	-5.5		18.2	-4.9		17.9	-2.3	
起日		12	17		28	15		19	17		12	1		12	1		12	17		12	17	
上旬平均	4.4	10.4	-0.7	7.2	11.0	4.8	6.9	11.4	2.9	0.3	5.3	-4.3	2.6	9.4	-2.2	2.3	8.7	-1.9	7.0	12.2	2.5	
中旬平均	6.3	11.3	1.7	7.9	11.5	4.9	8.5	12.4	4.5	1.6	5.8	-2.6	5.6	10.8	0.9	5.0	11.0	0.5	8.0	12.7	3.6	
下旬平均	4.0	10.0	-0.8	6.7	11.4	4.2	6.5	10.1	3.0	-0.1	4.5	-3.4	3.3	9.1	-1.3	3.0	9.2	-1.4	5.9	10.8	2.2	
月平均	4.9	10.6	0.1	7.3	11.3	4.6	7.3	11.4	3.5	0.6	5.2	-3.4	3.9	9.8	-0.9	3.5	9.7	-0.9	7.1	12.0	2.8	
0°C未満日数	0	0	15	0	0	0	0	0	1	15	2	25	1	0	17	1	0	18	0	0	3	
25°C以上日数	0	0	0	0	0	0	0	0	0	0	0	0	0	0	0	0	0	0	0	0	0	
30°C以上日数	0	0	0	0	0	0	0	0	0	0	0	0	0	0	0	0	0	0	0	0	0	
35°C以上日数	0	0	0	0	0	0	0	0	0	0	0	0	0	0	0	0	0	0	0	0	0	
積算気温	12			34			47			0	0		12			11			36			

地域気象観測気温月報

和歌山県 (65) 2023年2月
単位: °C 2/2頁

観測所名 日付	栗柄川			新宮			南紀白浜			西川			湖岬		
	平均	最高	最低	平均	最高	最低	平均	最高	最低	平均	最高	最低	平均	最高	最低
1	2.9	13.6	-4.3	9.7	15.6	1.8	8.7	14.7	0.4	4.6	13.6	-4.2	10.4	14.8	3.5
2	5.4	9.8	1.4	9.2	13.6	6.4	7.2	11.5	5.1	7.0	12.1	1.7	9.6	13.4	6.5
3	2.7	9.9	-2.6	8.5	11.8	5.8	5.7	9.1	2.2	4.4	11.4	-1.3	8.2	11.2	5.1
4	3.7	14.2	-3.0	9.7	16.1	4.2	7.4	13.3	1.9	3.4	12.8	-2.3	9.0	12.9	5.8
5	4.0	14.1	-3.2	8.4	12.9	3.6	7.2	12.0	3.2	3.1	13.3	-2.8	8.3	11.9	4.4
6	4.5	14.6	-3.3	10.3	14.8	4.2	8.0	13.0	2.8	4.2	13.9	-2.9	10.2	13.3	5.7
7	7.9	14.6	3.9	11.9	15.1	8.6	10.5	14.7	7.6	8.1	13.4	4.3	11.5	14.1	9.3
8	6.6	14.6	0.9	11.3	16.5	6.6	9.6	14.0	6.4	6.6	14.0	0.3	10.7	14.9	7.0
9	4.8	14.6	-1.2	8.6	12.3	5.5	7.8	12.2	4.9	3.9	13.3	-2.0	8.2	12.2	5.0
10	7.2	11.3	1.6	11.2	13.5	8.3	10.4	13.9	6.8	6.8	10.0	2.1	11.1	14.1	8.1
11	9.5	15.7	3.2	12.0	15.8	7.1	10.5	14.4	8.0	7.5	15.5	1.3	11.6	14.9	8.2
12	9.3	20.0	2.3	14.0	18.1	9.4	11.3	16.0	5.9	9.7	18.9	2.1	12.9	16.8	9.5
13	9.2	14.3	6.0	11.6	13.5	9.3	10.3	13.6	7.1	9.3	13.5	4.8	11.5	13.1	9.2
14	4.5	8.9	1.1	6.6	10.3	2.5	5.5	9.0	2.7	3.1	8.4	-2.0	6.7	9.8	3.8
15	2.6	7.6	-0.9	4.4	8.5	1.8	3.3	6.9	1.0	1.8	8.4	-3.1	4.6	8.8	1.9
16	2.9	12.2	-3.3	5.9	10.7	2.2	4.2	9.7	0.9	1.3	10.9	-4.8	5.2	9.6	1.5
17	3.9	13.7	-4.1	9.0	14.2	4.5	7.2	13.9	-0.2	3.9	14.0	-3.6	9.3	14.1	3.9
18	8.4	17.6	-0.4	13.9	19.5	7.3	12.4	17.1	5.4	9.0	17.8	-0.1	13.8	16.9	9.1
19	13.4	16.6	7.4	16.5	19.5	11.2	14.6	17.1	9.8	13.8	16.9	5.6	15.8	17.7	11.2
20	6.6	12.9	2.9	10.2	15.4	5.7	9.0	12.8	4.8	7.3	13.0	2.2	10.0	13.6	5.8
21	3.1	7.8	-0.8	5.0	9.1	1.5	4.3	8.1	1.8	2.2	8.3	-2.6	5.3	9.6	2.4
22	3.0	11.9	-4.2	6.8	11.6	1.4	4.9	9.1	0.9	2.3	11.7	-4.3	5.9	10.3	1.6
23	5.1	10.3	1.1	9.7	12.9	7.1	7.6	11.0	4.9	4.9	10.6	1.0	9.8	11.8	7.5
24	5.2	9.2	2.9	8.6	10.4	6.0	7.1	9.5	4.4	5.2	9.0	1.4	8.5	9.6	5.9
25	4.3	10.9	-1.4	7.2	12.1	3.6	6.7	11.4	3.5	4.0	11.5	-1.5	7.4	11.6	3.2
26	3.4	9.5	-2.4	5.5	9.8	0.8	5.1	9.6	2.3	1.8	10.4	-3.5	5.7	10.3	1.8
27	4.6	14.7	-3.4	8.2	12.9	1.4	6.6	12.8	0.4	3.4	14.2	-4.1	8.0	12.8	3.1
28	6.0	16.9	-2.1	11.7	18.5	5.0	10.4	15.2	3.6	5.9	16.7	-1.8	11.7	14.5	7.1
29															
30															
31															
月極値		20.0	-4.3		19.5	0.8		17.1	-0.2		18.9	-4.8		17.7	1.5
起日		12	1		19	26		19	17		12	16		19	16
上旬平均	5.0	13.1	-1.0	9.9	14.2	5.5	8.3	12.8	4.1	5.2	12.8	-0.7	9.7	13.3	6.0
中旬平均	7.0	14.0	1.4	10.4	14.6	6.1	8.8	13.1	4.5	6.7	13.7	0.2	10.1	13.5	6.4
下旬平均	4.3	11.4	-1.3	7.8	12.2	3.4	6.6	10.8	2.7	3.7	11.6	-1.9	7.8	11.3	4.1
月平均	5.5	12.9	-0.2	9.5	13.8	5.1	8.0	12.3	3.9	5.3	12.8	-0.7	9.3	12.8	5.6
0°C未満日数	0	0	16	0	0	0	0	0	1	0	0	17	0	0	0
25°C以上日数	0	0	0	0	0	0	0	0	0	0	0	0	0	0	0
30°C以上日数	0	0	0	0	0	0	0	0	0	0	0	0	0	0	0
35°C以上日数	0	0	0	0	0	0	0	0	0	0	0	0	0	0	0
積算気温	13			135			90			14			141		

地域気象観測風向・風速月報

和歌山県 (65) 2023年2月
単位: (m/s) 2/3頁

観測所名	龍神					川辺					栗栖川					新宮					南紀白浜						
	平均	最大	最大風向	最大瞬間風速	最多	平均	最大	最大風向	最大瞬間風速	最多	平均	最大	最大風向	最大瞬間風速	最多	平均	最大	最大風向	最大瞬間風速	最多	平均	最大	最大風向	最大瞬間風速	最多		
1	1.3	2.9	WNW	4.4	NW	WNW	1.8	4.1	SSE	8.4	NNE	SE	0.9	3.3	SW	7.2	W	WSW	10.5	W	NW	2.0	5.7	NNW	8.2	NNW	
2	1.0	3.1	WNW	5.9	NW	WNW	3.2	5.4	NNW	12.7	NNW	NNW	1.6	4.2	WNW	8.3	WNW	NW	NNW	13.5	NNW	6.4	10.3	NNW	14.4	NNW	
3	0.9	3.0	NW	4.9	NW	WNW	1.9	4.5	NNW	9.6	N	NNW	0.6	1.5	SE	2.6	ESE	NE	NNW	10.6	NNW	3.6	8.8	NNW	11.8	NNW	
4	1.2	4.6	E	9.1	E	NW	2.0	5.1	NW	8.8	N	NNW	1.1	3.9	N	8.7	SSW	NNW	10.5	SW	NW	3.9	8.4	NNW	12.9	NNW	
5	0.9	2.7	NW	4.7	E	WNW	2.0	5.1	WNW	8.8	N	NNW	1.0	3.7	SSW	6.9	SSW	SSW	11.5	NW	NW	4.0	7.3	NNW	10.3	N	
6	1.4	4.1	ENE	6.1	E	NW	1.4	3.3	W	5.9	NW	SE	0.8	3.1	SSW	4.8	SSW	N	8.1	NW	NW	2.4	4.5	WNW	7.2	NNE	
7	1.4	3.4	WNW	4.8	WNW	NW	1.3	3.3	NNW	7.2	NNW	WNW	0.7	2.4	NE	4.9	NE	NE	8.4	NW	NW	2.2	4.5	NE	6.2	NW	
8	1.2	3.5	WSW	8.9	ESE	WSW	3.1	6.7	NW	13.0	NW	NNW	1.4	4.8	N	9.3	NNE	NNE	12.8	WNW	NW	5.7	9.6	NNW	13.9	NNW	
9	1.3	4.2	WSW	8.1	W	WNW	2.3	5.4	NNW	11.5	N	NNW	1.0	3.0	NE	6.3	N	SW	9.7	NNW	NNW	4.3	7.9	NW	10.8	NNW	
10	1.2	3.4	NNW	7.7	ENE	WNW	2.7	7.2	ESE	12.7	N	ESE	1.0	2.9	NNW	6.8	NNE	NNW	15.6	WNW	NNW	4.5	10.9	NNW	14.4	NNW	
11	1.1	2.5	W	8.5	SSW	NW	2.7	5.7	WNW	11.8	NNE	NNW	1.5	4.5	N	11.1	NNE	SSW	14.2	NNW	NW	4.9	10.7	NNW	13.9	NNW	
12	1.6	3.9	E	7.2	ESE	WNW	1.5	4.0	W	7.3	W	ESE	1.0	4.8	SSW	8.1	SSW	SSW	7.8	NNW	WNW	1.8	5.2	W	7.2	NW	
13	1.6	3.6	W	9.0	WNW	WNW	2.5	5.8	NNW	15.1	NNE	NNW	1.2	4.7	NNE	9.1	NNE	N	13.4	NW	NNW	4.9	10.2	NNW	14.9	NNW	
14	2.1	4.4	WNW	11.3	WNW	WNW	4.2	7.2	N	17.5	N	NNW	2.4	5.2	N	11.8	NE	NNW	12.9	NW	NNW	8.3	11.1	NNW	15.9	N	
15	2.5	4.9	W	13.6	WNW	WSW	4.7	7.4	N	16.6	NNE	NNW	2.7	6.1	NE	12.4	NNE	N	14.3	WNW	NNW	8.6	12.2	NNW	17.5	NNW	
16	1.6	4.0	WSW	8.9	NW	WSW	3.6	6.2	N	13.9	N	NNW	1.3	3.8	WNW	8.2	WNW	NE	12.0	NW	NNW	5.7	8.0	NW	12.3	NNW	
17	1.3	3.6	WNW	9.3	NNW	NW	1.9	5.3	NW	9.5	N	ESE	1.2	6.1	WNW	11.4	W	NNE	13.5	NNW	NW	3.2	8.4	NNW	11.8	NNE	
18	1.1	2.9	WNW	4.4	WNW	NW	2.5	4.7	ESE	8.3	ESE	SE	0.9	3.1	W	7.0	W	SW	11.7	SW	SSW	2.3	4.2	SSE	7.2	SSE	
19	2.9	7.4	ENE	16.4	NNE	ENE	3.5	6.8	NNW	14.9	N	NNW	2.1	7.5	S	15.8	S	SSW	4.3	8.6	WSW	5.3	10.7	NNW	14.9	N	
20	1.6	4.1	WNW	10.5	ENE	WNW	3.8	7.0	NW	14.8	NW	NW	1.9	6.0	WNW	12.4	W	WNW	2.8	5.6	WNW	7.7	11.3	NNW	17.0	N	
21	1.8	4.2	WSW	9.5	WSW	WNW	3.6	6.5	NNW	13.9	N	NNW	1.8	4.4	WNW	11.4	N	N	2.4	6.2	WNW	7.3	10.7	NNW	15.4	NNW	
22	1.8	4.3	E	8.2	ENE	W	2.3	5.0	NNW	12.0	NW	N	1.2	4.2	SSW	7.5	SSW	SSW	3.0	5.4	NW	3.1	7.7	N	10.3	N	
23	1.3	2.7	NW	4.3	NW	WNW	1.0	2.5	ESE	3.9	N	ESE	0.6	1.5	NE	2.6	ENE	ENE	1.8	4.3	WNW	1.4	3.6	ENE	7.2	NNE	
24	1.2	2.6	WNW	4.0	WNW	NW	1.2	3.1	NNW	7.4	NW	N	0.6	1.6	NNW	4.2	WNW	NE	2.6	4.4	NW	2.6	6.4	NNW	8.7	NW	
25	1.4	4.5	W	10.5	SW	WSW	3.3	6.4	NNW	13.1	N	NNW	1.6	4.5	N	11.3	N	NNE	2.5	5.9	WNW	6.8	11.0	NNW	15.4	N	
26	2.1	4.9	WSW	9.8	NW	WNW	3.7	6.7	NNW	14.5	NW	NNW	2.4	6.3	NNE	12.6	NNE	NNE	2.9	7.0	WNW	7.4	11.2	NNW	15.4	NNW	
27	1.6	5.2	E	9.0	ENE	WNW	2.9	5.4	W	12.5	NNE	NNW	1.3	4.5	SSW	8.2	NNE	NNE	2.3	6.0	NW	2.5	7.0	NNW	10.3	NNW	
28	2.3	6.0	ENE	11.7	E	WNW	2.0	3.8	SSE	8.3	SW	ESE	1.0	3.8	SSW	9.3	SSW	ESE	2.9	6.9	SW	1.6	4.1	SSE	6.7	NNW	
29																											
30																											
31																											
月最大		7.4	ENE	16.4	NNE			7.4	N	17.5	N			7.5	S	15.8	S		9.3	NW	19.6	WSW		12.2	NNW	17.5	NNW
起日		19		19				15		14				19		19			17		19		15				15
上旬平均	1.2					WNW	2.2					NNW	1.0					NE	2.8			NW	3.9				NNW
中旬平均	1.7					WNW	3.1					NNW	1.6					N	3.0			NW	5.3				NNW
下旬平均	1.7					WNW	2.5					NNW	1.3					NNE	2.6			NW	4.1				NNW
月平均	1.5					WNW	2.6					NNW	1.3					N	2.8			NW	4.4				NNW
10m/s以上 日数		0						0		0				0					0					11			
15m/s以上 日数		0						0		0				0					0					0			
20m/s以上 日数		0						0		0				0					0					0			
30m/s以上 日数		0						0		0				0					0					0			

地域気象観測風向・風速月報

和歌山県 (65) 2023年2月
 単位:(m/s) 3/3頁

観測所名	西川					瀬峰				
	平均	最大	最大風向	最大瞬間風向	最多	平均	最大	最大風向	最大瞬間風向	最多
日付										
1	0.7	2.7	NE	8.6	NE	5.6	11.8	W	15.6	W
2	1.2	3.2	NNE	7.0	N	3.4	6.9	WNW	12.6	NW
3	0.6	3.1	SSW	5.8	SSW	2.5	4.0	W	5.9	W
4	0.7	4.2	N	9.4	N	3.9	9.9	W	13.6	W
5	0.7	3.5	SSW	6.9	SW	2.2	3.8	NNW	7.2	N
6	0.4	2.7	SW	5.2	SSE	3.1	7.1	W	10.2	W
7	0.5	2.7	NE	6.4	SSW	3.2	6.6	ENE	10.6	E
8	1.2	5.8	NE	11.4	NE	3.7	8.0	WNW	12.8	WNW
9	0.8	3.2	NE	6.2	NNE	2.6	6.2	NNW	10.7	NNE
10	0.6	1.8	NE	3.5	WNW	4.5	6.5	WNW	11.7	NW
11	0.6	2.5	SW	6.2	NNE	2.5	6.8	WNW	10.5	WNW
12	0.6	3.0	SSW	5.7	W	2.6	6.0	W	8.1	W
13	0.4	1.8	NE	4.0	SSW	2.4	5.7	NE	10.7	NNE
14	1.6	6.0	NE	10.9	NE	4.0	7.6	WNW	14.0	NW
15	1.5	4.2	NNE	9.2	NE	3.3	6.3	NNW	12.9	WNW
16	0.7	4.6	SSW	7.7	SW	2.6	3.9	N	8.2	NNE
17	0.7	3.4	WSW	7.8	W	4.4	10.0	W	13.9	W
18	0.8	4.2	S	9.6	SSW	3.6	7.5	WSW	12.7	SW
19	2.1	3.9	N	10.9	SSW	7.8	12.1	WSW	17.2	SW
20	2.0	4.3	NNE	12.9	W	5.5	8.9	WNW	17.6	WNW
21	1.4	4.9	NNE	11.4	NE	3.6	7.1	WNW	11.4	NW
22	0.9	4.2	SSW	7.8	SW	2.6	4.7	NNW	8.4	NNW
23	0.3	1.4	WNW	2.8	NE	2.2	4.8	W	8.5	WNW
24	0.2	1.3	NE	2.3	NE	2.4	3.5	ENE	5.5	NNE
25	1.1	4.1	NE	8.8	WNW	2.8	6.2	NNW	10.1	N
26	1.4	4.9	NNE	8.8	NE	2.1	5.5	NNW	9.7	NNW
27	0.8	4.1	SW	6.6	SSW	2.0	3.4	SE	5.9	SE
28	0.8	4.0	SW	9.6	SSW	4.4	8.4	W	12.2	W
29										
30										
31										
月最大		6.0	NE	12.9	W		12.1	WSW	17.6	NNW
起日		14		20			19		20	
上旬平均	0.7				NE	3.5				NNE
中旬平均	1.1				SSW	3.9				WNW
下旬平均	0.9				NE	2.8				N
月平均	0.9				NE	3.4				WNW
10m/s以上日数		0					3			
15m/s以上日数		0					0			
20m/s以上日数		0					0			
30m/s以上日数		0					0			

地域気象観測降水量月報

和歌山県 (65) 2023年2月
単位: mm 1/2頁

観測所名 日付	葛城山	かつらぎ	友ヶ島	和歌山	高野山	湯浅	清水	護摩壇山	龍神	川辺	本宮	栗栖川	新宮	南紀白浜	西川	色川
1	0.0	0.0	0.0	0.0	0.5	0.0	0.0	0.0	0.0	0.0	0.0	0.0	0.0	0.0	0.0	0.0
2	0.0	0.0	0.0	0.0	0.0	0.0	0.0	0.0	0.0	0.0	0.0	0.0	0.0	0.0	0.0	0.0
3	0.0	0.0	0.0	0.0	0.0	0.0	0.0	0.0	0.0	0.0	0.0	0.0	0.0	0.0	0.0	0.0
4	0.0	0.0	0.0	0.0	0.0	0.0	0.0	0.0	0.0	0.0	0.0	0.0	0.0	0.0	0.0	0.0
5	0.0	0.0	0.0	0.0	0.0	0.0	0.0	0.0	0.0	0.0	0.0	0.0	0.0	0.0	0.0	0.0
6	0.0	0.0	0.0	0.0	0.0	0.0	0.0	0.0	0.0	0.0	0.0	0.0	0.0	0.0	0.0	0.0
7	0.0	0.0	0.5	0.0	0.0	0.0	0.0	0.0	0.0	0.0	0.0	0.0	2.0	1.5	2.5	2.0
8	0.0	0.0	0.0	0.0	0.0	0.0	0.0	0.0	0.0	0.0	0.0	0.0	0.0	0.0	0.0	0.0
9	0.0	0.0	0.0	0.0	0.0	0.0	0.0	0.0	0.0	0.0	0.0	0.0	0.0	0.0	0.0	0.0
10	7.0	4.5	2.0	1.0	6.5	0.5	3.0	6.5	6.5	2.0	10.5	4.0	8.5	1.0	5.5	7.0
11	0.0	0.0	0.5	0.0	0.0	0.0	1.0	0.5	0.0	0.0	0.0	0.0	0.0	0.0	0.0	0.0
12	0.0	0.0	0.0	0.0	0.0	0.0	0.0	0.0	0.0	0.0	0.0	0.0	0.0	0.0	0.0	0.0
13	10.5	8.5	9.0	8.5	13.0	10.0	14.0	15.0	11.5	9.0	11.0	12.5	10.5	9.0	11.5	11.5
14	0.0	0.0	0.0	0.0	0.0	0.0	0.0	0.0	0.0	0.0	0.0	0.0	0.0	0.0	0.0	0.0
15	0.0	0.0	0.0	0.0	0.0	0.0	0.0	0.0	0.0	0.0	0.0	0.0	0.0	0.0	0.0	0.0
16	0.0	0.0	0.0	0.0	0.0	0.0	0.0	0.0	0.0	0.0	0.0	0.0	0.0	0.0	0.0	0.0
17	0.0	0.0	0.0	0.0	0.0	0.0	0.0	0.0	0.0	0.0	0.0	0.0	0.0	0.0	0.0	0.0
18	1.0	1.0	0.0	0.0	5.0	0.0	1.5	4.5	2.0	0.0	0.0	1.0	0.0	0.0	0.0	0.0
19	9.0	4.5	0.5	0.0	16.5	0.0	4.5	38.5	24.0	0.0	20.0	5.5	5.5	0.0	10.5	11.5
20	0.0	0.0	0.0	0.0	0.0	0.0	0.0	0.0	0.0	0.0	0.0	0.0	0.0	0.0	0.0	0.0
21	0.0	0.0	0.0	0.0	0.5	0.0	0.0	1.0	0.5	0.0	0.0	0.0	0.0	0.0	0.0	0.0
22	0.0	0.0	0.0	0.0	0.0	0.0	0.0	0.0	0.0	0.0	0.0	0.0	0.0	0.0	0.0	0.0
23	0.0	0.5	0.5	0.0	1.5	1.0	1.0	1.5	1.5	2.0	2.0	0.0	0.0	0.0	0.0	0.0
24	14.5	12.0	15.0	14.0	14.5	11.0	12.0	10.0	11.5	11.5	13.0	11.5	9.0	7.0	11.5	10.5
25	0.0	0.0	0.0	0.0	0.0	0.0	0.0	0.0	0.0	0.0	0.0	0.0	0.0	0.0	0.0	0.0
26	0.0	0.0	0.0	0.0	0.0	0.0	0.0	0.0	0.0	0.0	0.0	0.0	0.0	0.0	0.0	0.0
27	0.0	0.0	0.0	0.0	0.0	0.0	0.0	0.0	0.0	0.0	0.0	0.0	0.0	0.0	0.0	0.0
28	0.0	0.0	0.0	0.0	0.0	0.0	0.0	0.0	0.0	0.0	0.0	0.0	0.0	0.0	0.0	0.0
29																
30																
31																
最大日降水量	14.5	12.0	15.0	14.0	16.5	11.0	14.0	38.5	24.0	11.5	20.0	12.5	10.5	9.0	11.5	11.5
起日	24	24	24	24	19	24	13	19	19	24	19	13	13	13	24	19
最大1時間降水量	4.0	3.5	4.0	3.5	6.5	3.0	3.5	10.0	8.0	3.0	6.5	4.5	3.5	3.5	5.5	6.0
起日 時分	10 17:53	24 15:38	24 14:01	24 14:46	19 12:20	24 15:43	13 09:54	19 08:18	19 09:15	24 15:24	19 12:06	19 12:24	19 11:43	13 09:59	19 12:11	19 11:23
最大10分間降水量	1.5	1.5	1.0	1.0	2.5	1.0	1.5	2.5	3.0	1.0	2.0	2.5	2.0	1.5	1.5	1.5
起日 時分	19 15:15	19 10:18	24 14:00	24 14:31	19 10:48	24 14:53	19 10:42	19 11:04	19 08:27	24 14:34	19 11:55	19 11:34	10 16:36	13 09:09	19 12:08	19 11:14
上旬合計	7.0	4.5	2.5	1.0	7.0	0.5	3.0	6.5	6.5	2.0	10.5	4.0	10.5	2.5	8.0	9.0
中旬合計	20.5	14.0	10.0	8.5	34.5	10.0	21.0	58.5	37.5	9.0	31.0	19.0	16.0	9.0	22.0	23.0
下旬合計	14.5	12.5	15.5	14.0	16.5	12.0	13.0	12.5	13.5	13.5	13.0	12.5	9.0	7.0	11.5	10.5
月合計	42.0	31.0	28.0	23.5	58.0	22.5	37.0	77.5	57.5	24.5	54.5	35.5	35.5	18.5	41.5	42.5
1mm以上日数	5	5	3	3	6	3	7	7	6	4	4	6	5	4	5	5
10mm以上日数	2	1	1	1	3	2	2	3	3	1	4	2	1	0	3	3
30mm以上日数	0	0	0	0	0	0	0	1	0	0	0	0	0	0	0	0
50mm以上日数	0	0	0	0	0	0	0	0	0	0	0	0	0	0	0	0
70mm以上日数	0	0	0	0	0	0	0	0	0	0	0	0	0	0	0	0
100mm以上日数	0	0	0	0	0	0	0	0	0	0	0	0	0	0	0	0

地域気象観測降水量月報

和歌山県 (65) 2023年2月
単位:mm 2/2頁

観測所名	日置川	潮岬
日付		
1	0.0	0.0
2	0.0	0.0
3	0.0	0.0
4	0.0	0.0
5	0.0	0.0
6	0.0	0.0
7	2.0	2.5
8	0.0	0.0
9	0.0	0.0
10	2.0	4.0
11	0.0	0.0
12	0.0	0.0
13	11.0	10.0
14	0.0	0.0
15	0.0	0.0
16	0.0	0.0
17	0.0	0.0
18	0.0	0.0
19	2.5	0.0
20	0.0	0.0
21	0.0	0.0
22	0.0	0.0
23	0.0	0.0
24	7.5	9.0
25	0.0	0.0
26	0.0	0.0
27	0.0	0.0
28	0.0	0.0
29		
30		
31		
最大日降水量	11.0	10.0
起日	13	13
最大1時間降水量	4.0	2.5
起日 時分	13 10:13	13 11:00
最大10分間降水量	1.5	1.0
起日 時分	19 11:54	13 10:10
上旬合計	4.0	6.5
中旬合計	13.5	10.0
下旬合計	7.5	9.0
月合計	25.0	25.5
1mm以上日数	5	4
10mm以上日数	1	1
30mm以上日数	0	0
50mm以上日数	0	0
70mm以上日数	0	0
100mm以上日数	0	0

地域気象観測日照時間月報

和歌山県(65) 2023年2月
単位:h 1/1頁

観測所名 日付	かつらぎ	友ヶ島	和歌山	高野山	清水	龍神	川辺	栗栖川	新宮	西川	瀬岬
1	2.6	2.3	2.2	2.6	1.4	1.0	0.6	0.9	3.3	2.5	2.4
2	0.0	2.0	3.6	1.6	4.9	3.0	3.6	4.5	5.9	5.7	5.5
3	1.6	2.9	2.0	2.0	1.9	2.7	1.6	2.2	3.9	3.6	3.5
4	5.9	7.4	7.4	4.7	5.1	6.8	7.0	5.7	8.2	7.6	6.7
5	9.0	8.7	9.5	7.8	7.8	8.2	8.3	8.3	9.2	8.0	8.4
6	6.1	5.4	5.6	6.1	5.2	5.3	4.2	6.3	6.6	5.4	3.2
7	0.0	0.0	0.0	0.0	0.0	0.0	0.0	0.0	0.0	0.1	0.2
8	5.6	5.7	5.1	1.2	1.3	4.9	8.3	8.3	9.6	9.5	10.2
9	7.7	8.6	9.3	6.2	9.3	9.3	9.5	8.7	9.7	8.1	8.4
10	0.0	0.1	0.0	0.0	0.0	0.0	0.3	0.0	0.0	0.0	0.0
11	7.5	7.1	7.3	6.1	7.5	7.8	7.6	7.8	8.8	7.8	8.1
12	9.4	8.7	8.7	8.1	8.4	6.3	9.0	7.8	6.8	6.4	7.0
13	0.0	0.0	0.0	0.0	0.0	0.0	0.0	0.0	0.0	0.0	0.0
14	3.2	2.7	5.0	2.1	2.3	1.5	4.2	7.1	10.0	10.0	10.0
15	0.9	1.5	5.8	0.3	0.2	6.5	6.3	9.5	9.8	9.2	10.5
16	2.2	1.8	2.9	3.5	5.7	9.3	10.3	9.4	10.0	9.5	8.7
17	9.2	9.6	9.3	7.8	8.4	9.0	8.4	8.4	10.0	9.1	10.3
18	0.7	0.4	0.7	0.6	1.1	1.3	1.1	1.2	5.7	4.4	6.3
19	0.0	0.0	0.0	0.0	0.0	0.0	0.0	0.0	0.0	0.0	0.0
20	7.4	7.6	8.8	2.1	3.0	5.3	8.3	7.3	10.0	9.2	9.8
21	2.2	6.5	7.9	1.0	2.0	2.4	5.9	7.3	9.5	7.5	8.6
22	9.0	7.2	9.2	9.5	9.8	9.7	10.3	9.4	10.0	9.0	10.7
23	1.4	1.8	1.5	0.5	1.2	1.3	0.8	0.7	0.1	0.0	0.0
24	0.0	0.0	0.0	0.0	0.0	0.0	0.0	0.0	0.0	0.0	0.0
25	6.5	8.8	9.4	5.1	8.5	9.5	9.8	9.6	9.7	9.2	10.4
26	1.5	5.2	4.3	0.0	0.7	6.7	6.8	9.9	10.2	9.4	11.0
27	10.5	10.0	10.9	9.3	9.7	9.9	10.4	9.6	10.4	9.5	11.1
28	10.5	9.8	10.6	9.6	10.1	10.3	10.3	9.5	10.4	9.7	10.6
29											
30											
31											
旬合計 上旬	38.5	43.1	44.7	32.2	36.9	41.2	43.4	44.9	56.4	50.5	48.5
旬合計 中旬	40.5	39.4	48.5	30.6	36.6	47.0	55.2	58.5	71.1	65.6	70.7
旬合計 下旬	41.6	49.3	53.8	35.0	42.0	49.8	54.3	56.0	60.3	54.3	62.4
月合計	120.6	131.8	147.0	97.8	115.5	138.0	152.9	159.4	187.8	170.4	181.6
0.1時間未満日数	6	4	5	6	5	5	4	5	5	5	5

地域気象観測相対湿度月報

和歌山県(65) 2023年2月
蒸気圧単位:hPa 相対湿度単位:% 1/2頁

観測所名 日付	かつらぎ			友ヶ島			和歌山			高野山			清水			龍神			川辺			
	平均 蒸気圧	平均 湿度	最小 湿度	平均 蒸気圧	平均 湿度	最小 湿度	平均 蒸気圧	平均 湿度	最小 湿度	平均 蒸気圧	平均 湿度	最小 湿度	平均 蒸気圧	平均 湿度	最小 湿度	平均 蒸気圧	平均 湿度	最小 湿度	平均 蒸気圧	平均 湿度	最小 湿度	
1	7.7	71	59	7.1	69	52	5.4	89	64						6.0	98	78					
2	5.7	60	47	5.7	59	45	4.5	78	59						5.6	84	46					
3	5.7	63	54	5.4	63	46	4.0	76	54						5.7	92	56					
4	6.8	67	46	6.2	66	43	4.6	82	46						5.6	87	43					
5	5.7	58	42	5.7	62	41	4.3	76	52						5.4	84	24					
6	6.7	67	37	5.7	61	35	3.9	69	20						5.4	81	20					
7	8.4	76	57	7.9	69	51	5.6	74	54						7.7	93	75					
8	8.1	70	44	8.1	70	52	5.8	84	69						6.5	82	53					
9	5.6	57	44	5.4	57	39	4.2	72	52						4.9	71	32					
10	7.9	79	49	7.9	75	52	7.2	84	54						8.9	93	70					
11	8.4	72	57	8.3	69	50	6.4	84	55						8.0	78	29					
12	8.4	69	56	8.6	67	42	7.3	85	56						9.3	86	42					
13	9.7	85	58	9.9	83	58	7.7	97	91						9.9	93	75					
14	5.4	60	45	5.0	55	43	3.9	74	58						4.2	59	42					
15	4.5	59	48	4.3	56	45	3.4	76	66						3.3	54	42					
16	4.4	55	48	4.4	55	43	3.5	78	61						3.9	63	32					
17	6.1	63	47	5.9	62	41	4.5	78	52						5.2	77	40					
18	10.4	78	63	10.0	69	54	8.4	87	53						8.6	97	76					
19	11.8	79	57	12.3	72	55	10.1	92	84						12.8	94	67					
20	6.3	56	35	6.0	53	33	5.1	77	51						5.7	69	38					
21	4.8	59	39	4.7	56	36	3.7	76	45						4.0	60	35					
22	5.0	57	46	5.0	55	42	4.0	71	49						4.3	61	25					
23	8.0	76	63	7.4	70	58	6.0	88	49						7.7	97	84					
24	9.0	89	71	8.4	87	77	6.3	96	90						7.9	100	94					
25	5.3	57	41	5.4	57	41	4.3	77	56						5.2	74	39					
26	5.1	57	42	5.0	57	44	3.8	75	61						4.0	59	42					
27	6.0	58	42	5.7	60	41	4.4	71	45						5.0	68	25					
28	9.3	73	48	8.0	67	49	5.3	68	35						6.9	81	36					
29																						
30																						
31																						
月極値																						
起日			35			33			20												20	
上旬平均			20			20			6												6	
中旬平均			6.8	67		6.5	65		5.0	78					6.2	87						
下旬平均			7.5	68		7.5	64		6.0	83					7.1	77						
月平均			6.6	66		6.2	64		4.7	78					5.6	75						
			7.0	67		6.8	64		5.3	80					6.3	80						

地域気象観測相対湿度月報

和歌山県 (65) 2023年2月
 蒸気圧単位:hPa 相対湿度単位:% 2/2頁

観測所名	栗栖川			新宮			南紀白浜			西川			潮岬		
	平均 蒸気圧	平均 湿度	最小 湿度	平均 蒸気圧	平均 湿度	最小 湿度	平均 蒸気圧	平均 湿度	最小 湿度	平均 蒸気圧	平均 湿度	最小 湿度	平均 蒸気圧	平均 湿度	最小 湿度
日付															
1	6.9	90	55										8.5	66	42
2	5.9	67	39										5.9	50	36
3	5.9	82	45										6.2	57	32
4	5.8	77	36										5.9	51	34
5	5.6	76	23										5.6	51	38
6	5.8	75	25										6.1	50	30
7	8.9	84	57										8.8	66	32
8	7.4	79	42										7.8	62	36
9	5.6	72	27										5.8	55	31
10	9.7	93	74										10.6	79	46
11	8.5	75	41										8.4	62	42
12	9.5	84	46										10.6	72	60
13	10.7	91	63										12.3	90	64
14	4.4	53	37										5.0	51	35
15	3.5	48	37										3.9	46	34
16	4.5	63	33										5.6	62	50
17	5.8	76	35										5.9	51	36
18	9.9	88	53										11.7	72	57
19	13.3	84	55										13.6	74	45
20	6.0	62	36										5.4	44	30
21	4.2	57	31										4.2	47	29
22	5.2	73	24										5.6	60	40
23	8.7	98	84										8.7	72	63
24	8.8	99	90										9.3	84	64
25	5.6	70	35										6.1	60	36
26	4.3	57	36										4.5	49	36
27	5.5	71	26										5.9	56	36
28	7.5	82	44										9.4	68	56
29															
30															
31															
月極値															
起日			23												29
			5												21
上半平均	6.8	80											7.1	59	
中旬平均	7.6	72											8.2	62	
下旬平均	6.2	76											6.7	62	
月平均	6.9	76											7.4	61	

土砂災害警戒情報発表状況

該当事項はありません。

指定河川洪水予報発表状況

該当事項はありません。

記録的短時間大雨情報発表状況

該当事項はありません。

竜巻注意情報発表状況

該当事項はありません。

府県潮位情報発表状況

該当事項はありません。

府県気象情報発表状況

該当事項はありません。

天候情報発表状況

該当事項はありません。

生物季節観測(和歌山地方気象台)

種 目	現 象	発現月日時	平年発現月日	前年発現月日
うめ	開花	2月17日	2月12日	2月20日

2月としての極値・順位値更新表(和歌山県内観測所 3位まで)

地点名	要素名	順位	値	起日	統計開始
湯浅	月降水量の少ない方から	3	22.5 mm	-	1976年2月
清水	月降水量の少ない方から	3	37.0 mm	-	1976年2月
清水	日最大瞬間風速・風向	2	W 17.6 m/s	2月14日	2009年2月
護摩壇山	月降水量の少ない方から	1	77.5 mm	-	2011年2月
栗栖川	月降水量の少ない方から	3	35.5 mm	-	1976年2月
新宮	月降水量の少ない方から	3	35.5 mm	-	1976年2月
南紀白浜	月降水量の少ない方から	1	18.5 mm	-	2007年2月
西川	月降水量の少ない方から	3	41.5 mm	-	1979年2月
色川	月降水量の少ない方から	3	42.5 mm	-	1978年2月

検潮概報は、気象庁ホームページに掲載しています。

<https://www.data.jma.go.jp/gmd/kaiyou/db/tide/gaikyo/index.php>