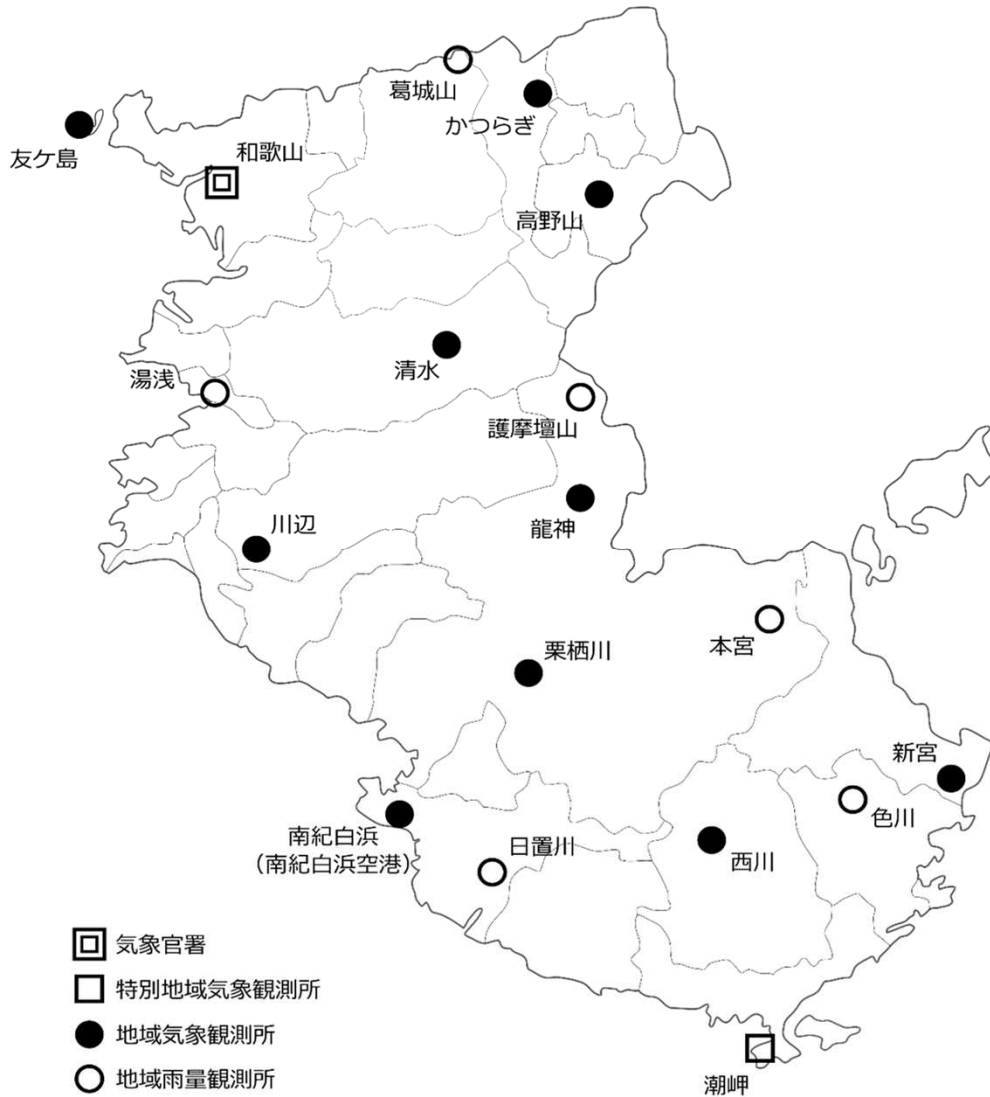


和歌山県の気象

2023年（令和5年）8月



気象観測所配置図

和歌山地方気象台

最新のデータはインターネットの気象庁ホームページでご覧下さい。
アドレスは<https://www.jma.go.jp/jma/index.html>です。

資料の解説

和歌山地方気象台・潮岬特別地域気象観測所の月統計値表 (1)、(2)

要素	最小単位	要素	最小単位	要素	最小単位
気圧	0.1 hPa	気温	0.1 °C	蒸気圧	0.1 hPa
相対湿度	1 %	風速	0.1 m/s	風向	16 方位
日照時間	0.1 h	降水量	0.5 mm		

統計値の品質 ※Dは統計値	D	正常値（統計値を求める期間内の資料が全て揃っている場合）
	D)	準正常値（統計値を求める対象となる資料の一部が欠けているが、許容する資料数を満たす値）
	D]	資料不足値（統計値を求める対象となる資料が許容する資料数を満たさない値）
	×	欠測（統計値を求める期間内の観測結果が全て求められなかった場合）

「起日」欄の日付の右の*は、同一期間内に極値となる値が二つ以上あり、起日の新しい方を極値としたことを示します。

「大気現象」欄の記号の説明については、気象庁ホームページに掲載の「大気現象記号表」を参照願います。

https://www.data.jma.go.jp/obd/stats/data/mdrr/man/tenki_kigou.html

地域気象観測所の月報

要素	最小単位	要素	最小単位	要素	最小単位
気温	0.1 °C	風速	0.1 m/s	日照時間	0.1 h
相対湿度 ※	1 %	風向	16 方位	降水量	0.5 mm

「統計値の品質」は、上記の月統計値表(1)、(2)の解説と同じです。

気 象 概 況

2023年8月

和歌山県

15日に和歌山県を通過した台風第7号や湿った空気の影響で、南部では大雨となったところもあり、多くの地点で平年より多い降水量となり、日照時間は多くの地点で少なくなりました。また暖かい空気に覆われることが多く、気温はほとんどの地点で平年よりも高くなりました。

上旬 前半は晴れた日が多くなりましたが、6日以降は台風第6号の影響で曇りや雨の日が多くなったため、日照時間は南部では平年より少なくなりました。降水量は南部を中心に平年より多くなりましたが、北部では平年並となりました。気温は、高気圧に覆われる日が多かったため、全体的に平年より高くなりました。8月8日にはすすきの開花が観測され、平年より47日、昨年より14日早い観測となりました。

中旬 15日に和歌山県を通過した台風第7号などの影響で、ほとんどの地点で平年よりもかなり多くの降水量となり、特に色川では14日、15日ともかなり多くの降水量となりました。また期間の始めは高気圧に覆われましたが、後半は台風の影響もあり、気温、日照時間ともに、全体的に平年並となりました。

下旬 前半は湿った空気の影響を受けることが多くなりましたが、後半は高気圧に覆われ、日中は晴れる日もありました。このため日照時間はほとんどの地点で平年並となり、気温も平年並か平年より高くなりました。降水量は多くの地点で平年並となりましたが、内陸部では平年より多い地点がありました。

気 候 表

和歌山

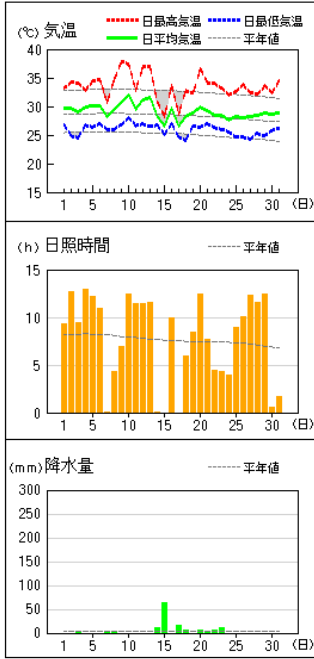
	気温				降水量				日照時間			
	本年 (°C)	平年 (°C)	平年差 (°C)	階級	本年 (mm)	平年 (mm)	平年比 (%)	階級	本年 (h)	平年 (h)	平年比 (%)	階級
上旬	29.9	28.8	+1.1	高い	6.0	38.8	15	平年並	91.5	84.2	109	平年並
中旬	29.0	28.7	+0.3	平年並	104.5	29.5	354	かなり多い	71.2	75.7	94	平年並
下旬	28.5	27.9	+0.6	平年並	22.5	33.6	67	平年並	78.1	80.1	98	平年並
月	29.1	28.4	+0.7	高い	133.0	101.8	131	多い	240.8	239.9	100	平年並

潮岬

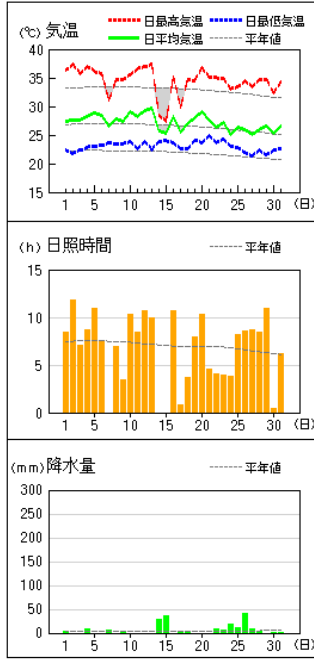
	気温				降水量				日照時間			
	本年 (°C)	平年 (°C)	平年差 (°C)	階級	本年 (mm)	平年 (mm)	平年比 (%)	階級	本年 (h)	平年 (h)	平年比 (%)	階級
上旬	28.1	27.0	+1.1	高い	68.0	94.2	72	平年並	69.2	79.2	87	少ない
中旬	27.5	27.1	+0.4	平年並	315.5	65.5	482	かなり多い	65.6	75.1	87	少ない
下旬	27.2	26.6	+0.6	高い	78.0	100.7	77	平年並	78.2	80.4	97	平年並
月	27.6	26.9	+0.7	高い	461.5	260.3	177	かなり多い	213.0	234.8	91	少ない

アメダス 気象経過図：2023年08月01日-2023年08月31日

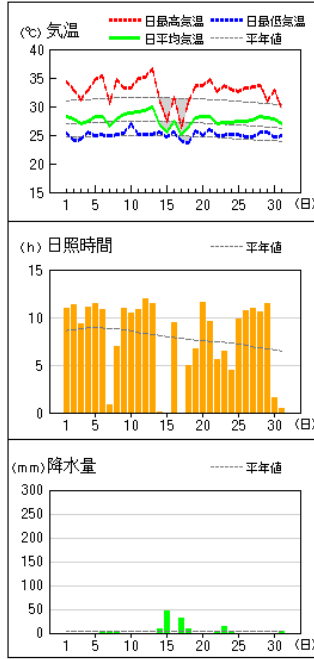
和歌山



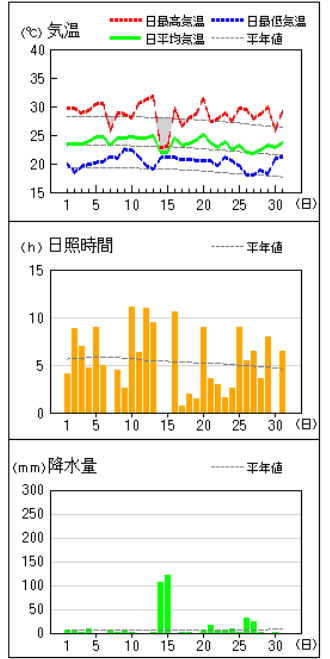
かつらぎ



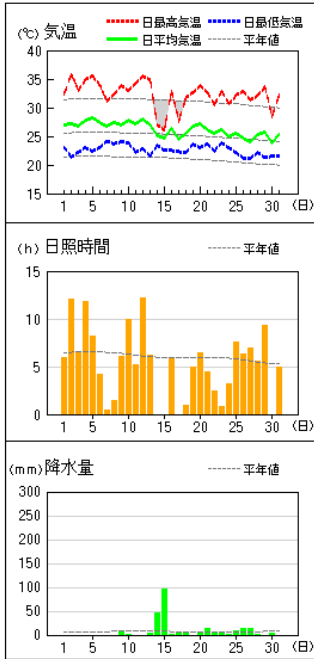
友ヶ島



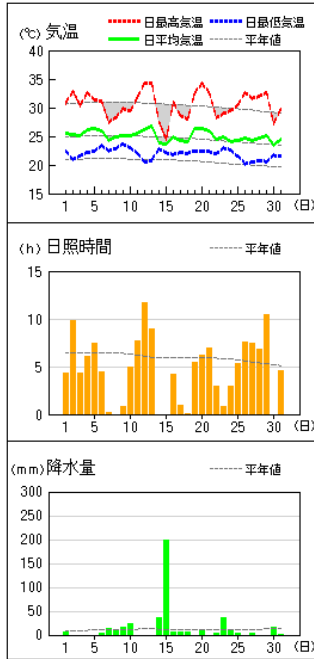
高野山



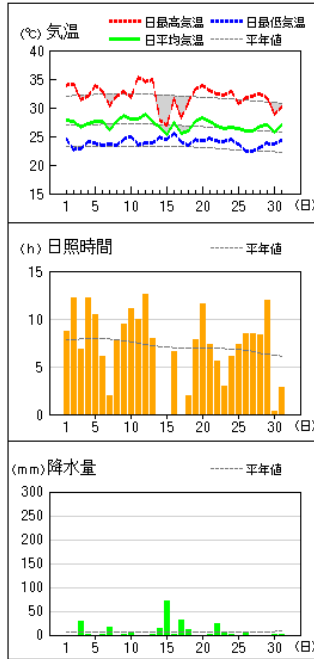
清水



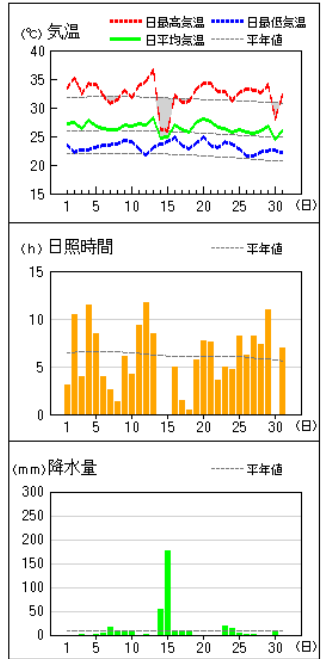
龍神



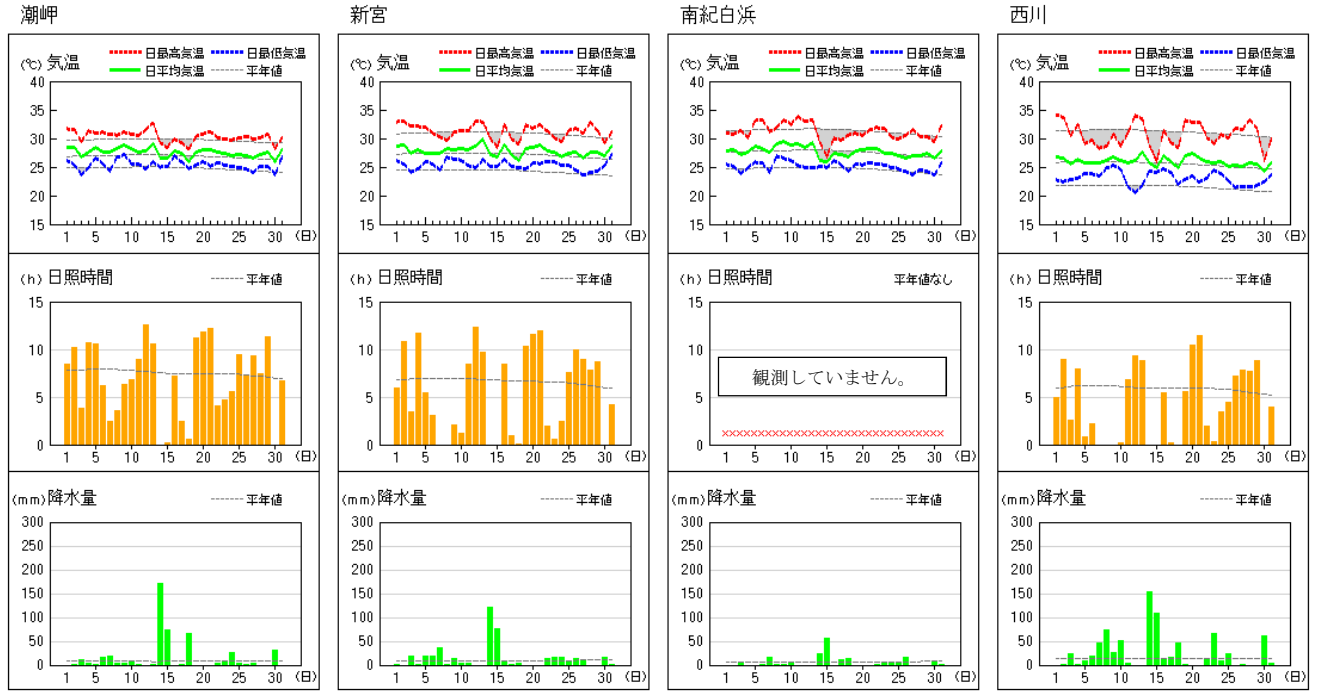
川辺



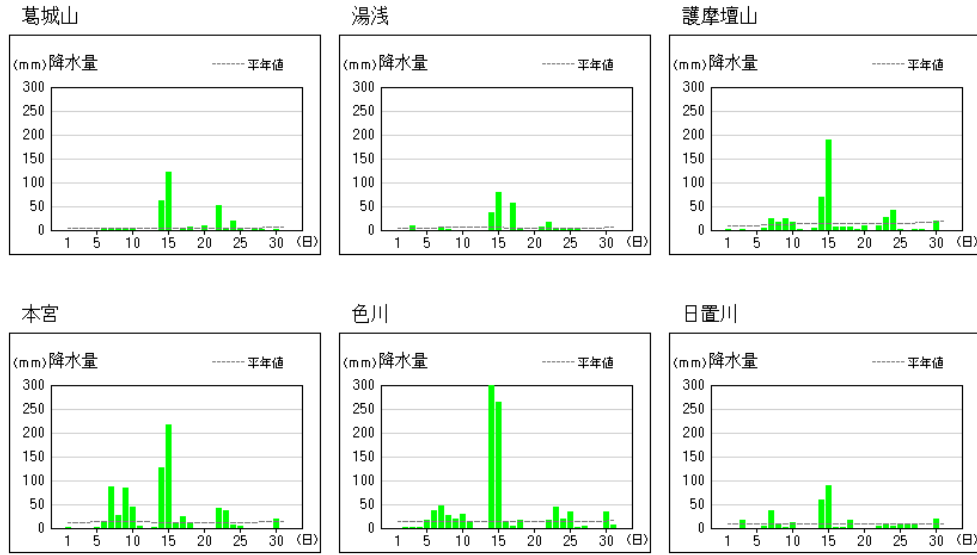
栗栖川



アメダス 気象経過図：2023年08月01日-2023年08月31日

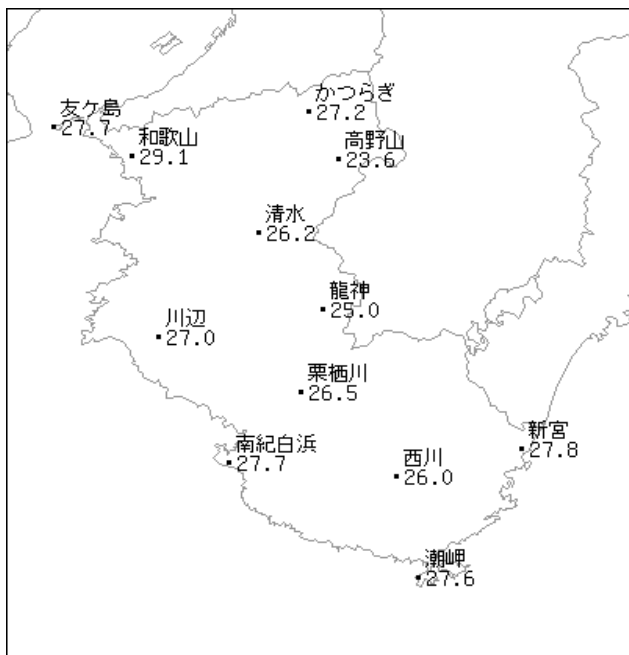


アメダス 気象経過図：2023年08月01日-2023年08月31日

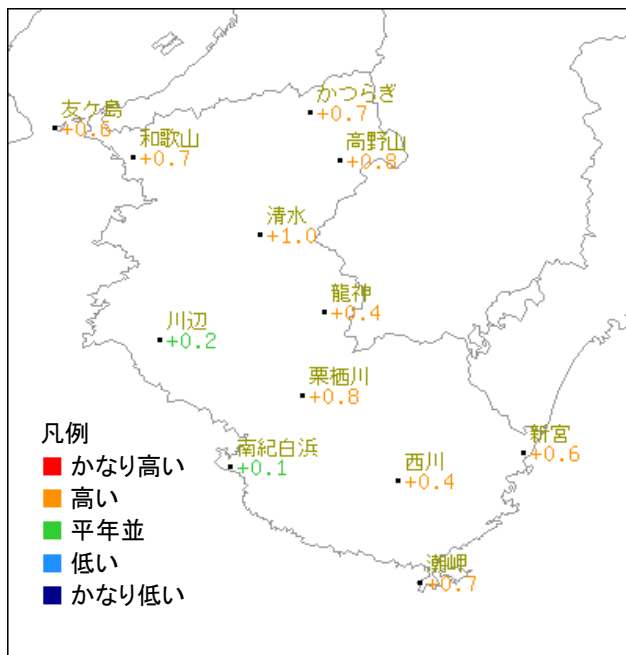


2023年8月

気温分布図（地域気象観測所）



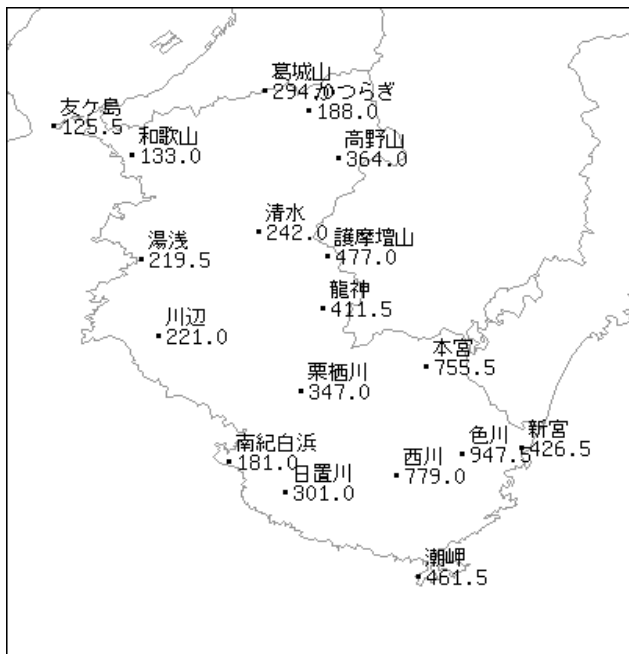
平均気温 (°C)



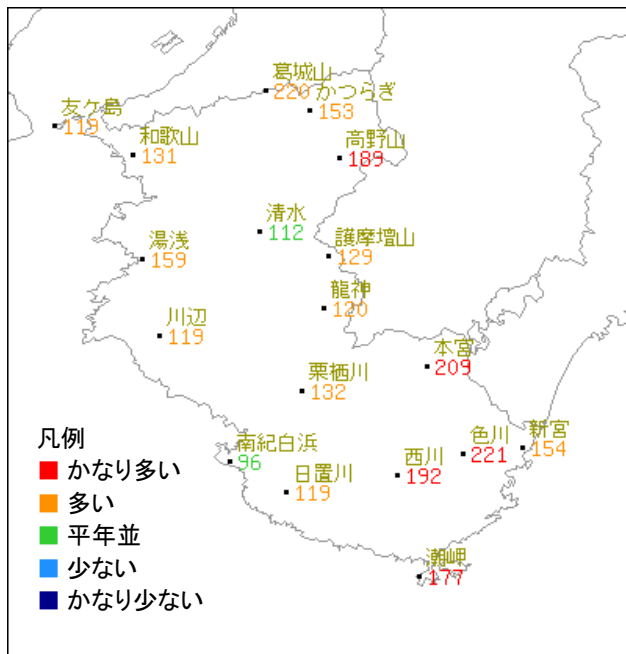
平均気温平年差 (°C)

- 凡例
- かなり高い
 - 高い
 - 平年並
 - 低い
 - かなり低い

降水量分布図（地域気象観測所・地域雨量観測所）



降水量 (mm)

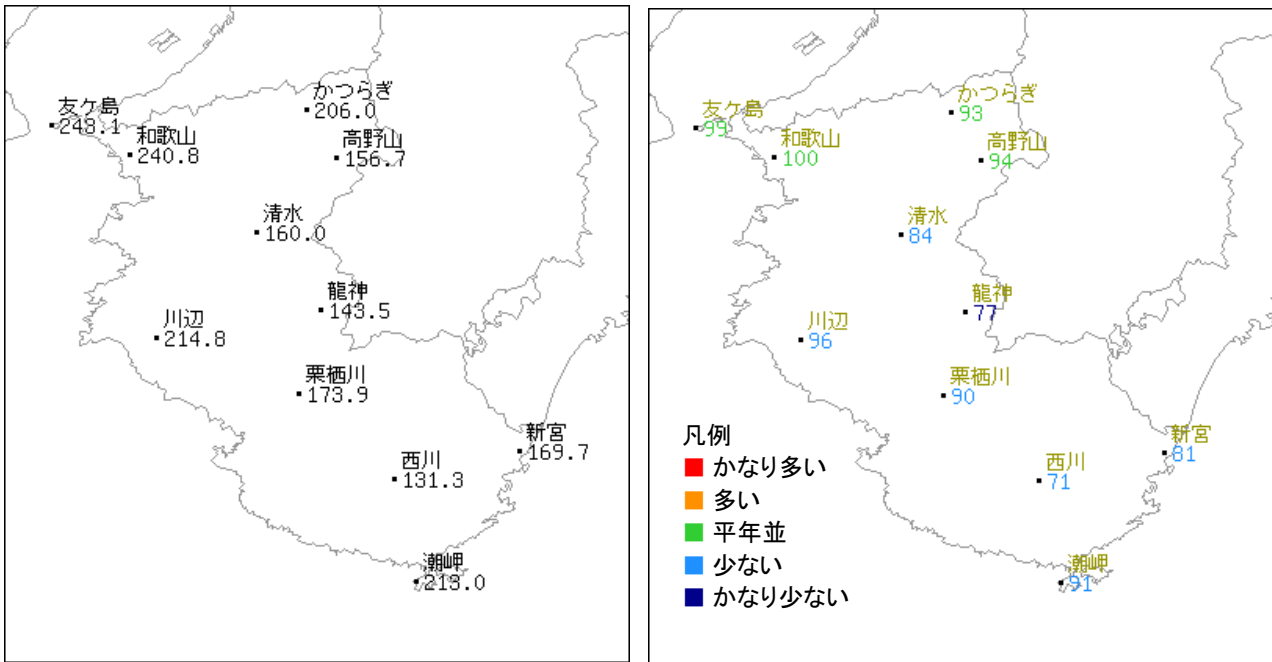


降水量平年比 (%)

- 凡例
- かなり多い
 - 多い
 - 平年並
 - 少ない
 - かなり少ない

2023年8月

日照時間分布図（地域気象観測所）



日照時間 (h)

日照時間平年比 (%)

地上気象観測月統計値表 (1)

地点番号 47777 地点名 和歌山 (和歌山県) 気象官署名 和歌山地方気象台 2023年8月

日付	平均気圧		気温				平均湿度		風速					日照時間		全日射量		降水量					
	現地 hPa	海面 hPa	平均 °C	最高 °C	最低 °C	平均 %	最小 %	平均 (風程) m/s	最大 m/s	風向 16方位	起時 hm	最大瞬間 風向 16方位	起時 hm	日照時間 h	日射量 MJ/m ²	平均雲量 10分比	mm	最大1時間 mm	起時 hm	最大10分間 mm	日付		
1	1010.6	1012.7	29.6	33.2	26.8	73	56	1102	3.5	8.8	WSW	1539	1603	9.3			0.0	0.0	0.0	0.0	0635	1	
2	1009.3	1011.4	29.6	34.2	24.9	69	56	1108	4.9	10.7	SSW	1609	1548	12.7								2	
3	1008.0	1010.1	29.1	34.1	24.5	72	52	1339	4.5	9.6	SW	1544	1500	9.4			3.0	2.5	0.726	1.0	0643	3	
4	1005.6	1007.7	29.8	32.9	26.8	72	62	0856	4.6	10.0	SW	1431	1419	13.0			0.0	0.0	0.222	0.0	0132	4	
5	1001.2	1003.3	30.1	34.4	26.3	72	57	1106	4.1	8.1	SW	1623	1711	12.2								5	
6	997.9	1000.0	30.1	34.7	26.9	73	52	1137	3.2	7.4	WSW	1306	1305	11.0			0.0	0.0	2.256	0.0	2206	6	
7	999.5	1001.6	28.2	30.7	24.4	81	70	1954	2.4	4.9	E	2100	0551	0.1			2.0	1.0	0.716	0.5	0823	7	
8	1001.8	1003.9	29.4	34.7	22.8	77	55	1229	2.9	6.9	SW	1046	1046	4.3			1.0	1.0	1.620	0.5	1601	8	
9	1003.8	1005.9	30.8	37.9	26.8	69	41	1253	3.5	9.3	S	1539	1650	7.0			0.0	0.0	1.816	0.0	1726	9	
10	1003.6	1005.7	32.0	37.5	28.1	59	40	1356	5.8	11.3	SE	1407	179	12.5			0.0	0.0	0.612	0.0	0522	10	
11	1004.0	1006.1	29.4	32.8	26.6	74	58	1049	3.8	8.1	WSW	1344	11.2	11.5								11	
12	1001.7	1003.8	31.2	37.0	26.9	66	43	1401	2.7	6.1	NNW	1817	8.9	11.4								12	
13	1000.1	1002.2	31.5	37.0	26.5	61	44	1409	4.2	8.5	NNW	1600	1552	11.6								13	
14	997.3	999.4	28.3	30.7	26.7	78	63	0012	6.2	14.4	N	2359	26.0	0.1			12.0	4.0	1.946	2.0	1753	14	
15	989.4	991.5	26.6	28.2	22.3	90	81	2042	12.1	21.8	N	0336	32.0	0.0			65.0	15.0	1.220	4.0	1134	15	
16	1001.5	1003.6	29.7	33.6	26.9	77	62	1236	5.0	8.6	SSW	1704	11.7	12.4			0.0	0.0	2.314	0.0	2224	16	
17	1004.9	1007.0	26.6	28.7	24.6	90	79	1014	2.3	6.6	WSW	1239	8.4	9.0			16.0	6.5	0.644	4.5	0616	17	
18	1007.8	1009.9	28.2	32.9	24.1	82	64	1340	3.4	7.6	SW	1413	10.4	5.9			6.0	3.5	0.042	1.5	0005	18	
19	1009.9	1012.0	28.9	32.3	26.6	83	67	1011	2.9	7.1	WSW	1248	8.1	8.4								19	
20	1009.6	1011.7	29.9	36.5	25.3	78	50	1326	3.5	7.6	SW	1607	10.7	12.4			5.5	5.5	2.400	4.5	2324	20	
21	1008.2	1010.3	29.2	34.0	21.7	85	66	1219	2.6	6.6	SW	1647	8.4	7.7			4.0	5.5	0.010	1.5	1428	21	
22	1006.9	1009.0	28.5	34.0	26.3	84	58	1153	1.9	5.0	WSW	1230	6.3	4.4			7.5	6.5	1.358	5.5	1310	22	
23	1007.0	1009.1	28.4	33.2	26.0	86	59	1030	2.8	6.8	WSW	1329	9.7	4.3			11.0	7.0	0.140	3.0	0105	23	
24	1009.2	1011.3	27.7	32.0	25.6	85	69	1258	3.0	8.0	WSW	1212	11.2	3.9			0.0	0.0	1.628	0.0	1538	24	
25	1008.6	1010.7	28.2	32.6	24.7	79	58	1040	4.4	9.6	SSW	1523	13.0	9.0			0.0	0.0	1.458	0.0	1408	25	
26	1007.5	1009.6	28.1	33.8	24.7	77	50	1501	3.2	7.6	WSW	1623	11.1	10.1			0.0	0.0	1.947	0.0	1857	26	
27	1006.1	1008.2	28.2	32.4	24.3	76	56	1232	3.7	6.5	SW	1735	10.0	12.3								27	
28	1007.4	1009.5	28.5	32.1	25.4	77	60	1055	3.2	7.3	WSW	1415	9.5	11.6								28	
29	1010.6	1012.7	28.9	33.6	24.8	73	52	1052	4.7	10.5	SW	1507	13.7	12.5								29	
30	1011.9	1014.0	28.7	32.3	25.8	72	55	1205	2.7	6.3	SSW	1413	9.1	0.6			0.0	0.0	2.400	0.0	2400	30	
31	1012.6	1014.7	28.9	34.4	26.2	70	48	1341	3.2	8.3	SSW	1437	11.3	1.7			0.0	0.0	0.833	0.0	0743	31	
合計	1004.1	1006.2	29.9	34.4	26.3	72			3.9					91.5		6.0						上	
中旬	1002.6	1004.7	29.0	33.0	26.0	78			4.6					71.2		104.5						中	
下旬	1008.7	1010.8	28.5	33.1	25.5	79			3.2					78.1		22.5						下	
平均	1005.3	1007.4	29.1	33.5	25.9	76			3.9					240.8		133.0						月	
最大・高				37.9	28.1					21.8	N						65.0	15.0			5.5	最大	
起日				9	10					15							15	15			22		
最小・低		982.0		28.2	24.1		40																最小
起日		15		15	18		10																

地上気象観測月統計値表 (2)

気象官署名 和歌山地方気象台 2023年8月

地点番号 47777 地点名 和歌山 (和歌山県)

日付	降雪の深さ合計 cm	最深積雪 cm	最低海面 気圧 hPa	起時 hm	気温階級区分(°C)				最高	最低	現象日数	天気概況	日付		
					<0	0.0	0.1	0.2							
1	-	-	1011.1	1616	0	0	0	0	0	0	晴時々曇一時雨、雷を伴う	夜	1		
2	-	-	1009.6	1540	0	0	0	0	0	0	晴	晴一時曇後一時雨、雷を伴う	2		
3	-	-	1008.5	1736	0	0	0	0	0	0	雨一時曇後晴、雷を伴う	曇後晴一時雨	3		
4	-	-	1005.7	2400	0	0	0	0	0	0	晴	晴	4		
5	-	-	1001.0	1753	0	0	0	0	0	0	晴	晴一時曇、雷を伴う	5		
6	-	-	997.9	1658	0	0	0	0	0	0	晴後一時曇	曇時々雨一時晴、雷を伴う	6		
7	-	-	1000.0	0116	0	0	0	0	0	0	雨時々曇	雨時々晴一時雨	7		
8	-	-	1002.2	0230	0	0	0	0	0	0	曇時々雨一時晴	曇一時雨後晴	8		
9	-	-	1004.9	1516	0	0	0	0	0	0	晴後一時雨	晴時々曇一時雨	9		
10	-	-	1004.5	1630	0	0	0	0	0	0	晴	晴	10		
11	-	-	1004.5	1739	0	0	0	0	0	0	晴時々曇	晴後一時曇	11		
12	-	-	1001.2	1651	0	0	0	0	0	0	晴	晴	12		
13	-	-	999.8	1644	0	0	0	0	0	0	晴後一時曇、雷を伴う	曇一時晴後時々雨、雷を伴う	13		
14	-	-	994.0	2400	0	0	0	0	0	0	雨時々曇	雨一時曇、大風を伴う	14		
15	-	-	982.0	0801	0	0	0	0	0	0	暴風雨	雨後曇時々晴	15		
16	-	-	1000.6	0018	0	0	0	0	0	0	晴一時曇	曇時々曇一時雨、雷を伴う	16		
17	-	-	1005.5	0417	0	0	0	0	0	0	雨時々曇	雨時々曇、雷を伴う	17		
18	-	-	1008.0	0040	0	0	0	0	0	0	曇時々晴一時雨	曇時々曇	18		
19	-	-	1010.9	1724	0	0	0	0	0	0	曇時々晴	晴	19		
20	-	-	1010.0	1544	0	0	0	0	0	0	晴、雷を伴う	曇一時雨後晴、雷を伴う	20		
21	-	-	1008.6	1719	0	0	0	0	0	0	晴後雨時々曇、雷を伴う	曇時々晴	21		
22	-	-	1008.0	1454	0	0	0	0	0	0	曇後晴時々雨、雷を伴う	曇後雨時々晴、雷を伴う	22		
23	-	-	1007.7	1556	0	0	0	0	0	0	曇後晴時々雨、雷を伴う	曇一時雨、雷を伴う	23		
24	-	-	1010.2	0146	0	0	0	0	0	0	曇時々雨一時晴、雷を伴う	曇後晴	24		
25	-	-	1009.1	1616	0	0	0	0	0	0	晴時々雨一時曇	晴	25		
26	-	-	1007.1	1509	0	0	0	0	0	0	晴後曇一時雨、雷を伴う	曇一時雨後晴、雷を伴う	26		
27	-	-	1006.8	1734	0	0	0	0	0	0	晴、雷を伴う	曇時々晴	27		
28	-	-	1007.8	0259	0	0	0	0	0	0	晴一時曇	曇時々晴	28		
29	-	-	1011.4	1557	0	0	0	0	0	0	晴	曇時々晴	29		
30	-	-	1013.2	1741	0	0	0	0	0	0	曇時々雨	曇後時々雨	30		
31	-	-	1013.9	1450	0	0	0	0	0	0	曇一時雨	曇一時晴	31		
合計					0.9	2.8	4.2	2.0	6.7		月最大24時間降水量 (mm) 72.5	日最大風速 (m/s)	日平均曇量 (10分比)	現象日数	月間日照率 %
上旬					0.9									不照日数	
中旬														霧	
下旬														雪	
月					11.8	13.0	W(0.4)E S	11.8	4.2		日降水量(≥mm)	日最深積雪(≥cm)		雷	
最大			982.0		11.0	9.8	6.3	3.9	3.5		0	0	0	0	0
最低											0	0	0	0	0
起日			15								0	0	0	0	0
期間															
14日17時級															
15日17時級															
17時級															
月間風速観測回数															
(回)															

地上気象観測月統計値表 (1)

地点番号 47778 地点名 潮岬 (和歌山県) 気象官署名 和歌山地方気象台 2023年8月

Table with columns: 日付, 平均気圧, 気温 (最高, 最低, 平均), 相対湿度 (平均, 最小), 風速 (平均, 最大), 日照時間, 全日射量, 平均雲量, 降水量 (最大1時間, 最大10分間), 日付. Rows include daily data from 1 to 31, and summary rows for 上旬, 中旬, 下旬, 平均, 最大・高起日, 最小・低起日.

地上気象観測月統計値表 (2)

地点番号 47778 地点名 潮岬 (和歌山県) 気象官署名 和歌山地方気象台 2023年8月

日付	降雪の深さ合計 cm	最深積雪 cm	最低海面 気圧 hPa	起時 hm	気温階級区分(°C)						天気概況	日付	
					<0		≥25		≥30				夜
					最高	平均	最低	最高	最低	最高			
1			1011.7	1613	○	○	○	○	○	○	昼	1	
2			1011.2	1417	○	○	○	○	○	○		2	
3			1009.7	1803	○	○	○	○	○	○		3	
4			1006.5	2400	○	○	○	○	○	○		4	
5			1002.5	2400	○	○	○	○	○	○		5	
6			999.0	1529	○	○	○	○	○	○		6	
7			1000.7	0258	○	○	○	○	○	○		7	
8			1002.6	0119	○	○	○	○	○	○		8	
9			1005.9	0207	○	○	○	○	○	○		9	
10			1007.1	1706	○	○	○	○	○	○		10	
11			1004.8	1730	○	○	○	○	○	○		11	
12			1002.1	1802	○	○	○	○	○	○		12	
13			1000.7	1717	○	○	○	○	○	○		13	
14			980.8	2359	○	○	○	○	○	○		14	
15			975.1	0228	○	○	○	○	○	○		15	
16			1002.7	0144	○	○	○	○	○	○		16	
17			1006.4	0149	○	○	○	○	○	○		17	
18			1008.8	0057	○	○	○	○	○	○		18	
19			1011.0	1801	○	○	○	○	○	○		19	
20			1010.7	1742	○	○	○	○	○	○		20	
21			1008.8	1613	○	○	○	○	○	○		21	
22			1007.9	1845	○	○	○	○	○	○		22	
23			1008.4	0128	○	○	○	○	○	○		23	
24			1010.4	0211	○	○	○	○	○	○		24	
25			1010.2	1629	○	○	○	○	○	○		25	
26			1007.9	1413	○	○	○	○	○	○		26	
27			1007.0	1735	○	○	○	○	○	○		27	
28			1007.7	0252	○	○	○	○	○	○		28	
29			1012.2	0155	○	○	○	○	○	○		29	
30			1013.6	0409	○	○	○	○	○	○		30	
31			1015.0	0351	○	○	○	○	○	○		31	
合計					0.5	1.2	2.0	5.1	16.1			月間日照率 %	
上旬					1.2							不照日数	
中旬												現象日数	
下旬												雪	
月					2.6	W(0.0)E	S	16.3	22.4			霧	
最大					2.0	2.6	2.6	2.0	6.9			雷	
最低			975.1										
起日			15										

地域気象観測気温月報

和歌山県(65) 2023年8月
単位:°C 1/2頁

観測所名 日付	かつらぎ			友ヶ島			和歌山			高野山			清水			龍神			川辺		
	平均	最高	最低	平均	最高	最低	平均	最高	最低	平均	最高	最低	平均	最高	最低	平均	最高	最低	平均	最高	最低
1	27.4	36.3	22.3	28.3	34.3	25.3	29.6	33.2	26.8	23.5	29.6	19.9	27.0	32.4	23.1	25.6	30.8	22.4	27.8	33.9	24.4
2	27.6	37.4	21.7	27.8	32.9	24.0	29.6	34.2	24.9	23.5	29.7	18.5	27.2	35.7	21.4	25.4	32.9	20.9	27.6	34.1	22.7
3	27.6	35.8	22.3	26.9	31.2	24.2	29.1	34.1	24.5	23.4	28.9	19.5	26.8	33.1	22.2	25.2	30.3	21.6	26.6	31.3	22.8
4	28.2	37.0	22.9	27.5	32.9	25.6	29.8	32.9	26.8	23.8	29.3	19.8	27.8	35.0	23.0	26.2	32.6	22.2	27.2	31.9	24.1
5	28.8	36.2	23.0	28.2	34.7	24.9	30.1	34.4	26.3	24.7	30.4	20.2	28.2	35.6	22.3	26.3	31.4	22.4	27.7	33.9	23.8
6	28.5	35.7	23.2	28.2	35.3	25.1	30.1	34.7	26.9	24.6	30.5	20.4	27.5	33.8	22.3	26.0	31.1	23.4	27.6	32.9	23.5
7	26.5	31.1	23.6	26.6	30.6	24.8	28.2	30.7	26.0	23.2	25.7	21.2	26.8	31.1	24.1	24.3	27.5	22.5	26.2	30.4	23.6
8	27.9	34.6	23.5	27.9	34.7	25.1	29.4	34.7	26.0	24.5	28.9	21.0	27.4	32.4	23.7	24.8	28.2	22.9	27.7	32.0	23.5
9	27.5	34.7	23.5	28.7	33.2	25.4	30.8	37.9	26.8	24.5	28.7	22.6	27.0	33.9	24.0	25.1	29.9	23.6	28.6	32.8	24.4
10	29.0	35.5	23.8	28.9	33.3	26.9	32.0	37.5	28.1	24.6	28.1	22.3	27.8	33.0	23.9	25.1	29.4	23.0	28.0	31.8	25.0
11	28.2	36.6	22.7	29.0	34.8	25.2	29.4	32.8	26.6	24.4	30.6	21.1	27.1	34.2	22.2	25.6	31.8	22.0	28.1	35.4	23.5
12	29.3	36.9	23.8	29.2	35.2	25.1	31.2	37.0	26.9	24.5	31.2	19.7	28.1	35.5	22.9	26.1	34.2	20.5	28.9	34.5	23.8
13	29.6	37.4	22.5	30.0	36.5	25.1	31.5	37.0	26.5	25.0	31.8	19.1	27.0	34.9	21.6	26.7	34.2	20.8	27.7	34.9	23.8
14	25.7	28.4	23.8	26.7	31.0	25.5	28.3	30.7	26.7	21.9	22.8	21.0	25.1	27.0	23.4	23.9	27.5	22.8	26.5	27.9	24.9
15	25.4	27.4	24.1	25.5	27.4	24.7	26.6	28.2	25.1	22.0	23.1	21.2	24.6	26.1	22.6	23.6	24.5	22.2	25.4	26.9	24.4
16	28.3	35.2	23.6	27.3	31.6	25.5	29.7	33.6	26.9	24.5	29.7	21.1	26.3	32.9	22.6	24.9	30.9	21.8	27.4	31.5	25.6
17	25.5	29.8	22.7	25.1	26.4	24.0	26.6	28.7	24.6	23.2	26.5	20.7	24.5	27.7	22.3	24.3	28.6	22.2	25.6	28.2	24.0
18	26.9	34.7	22.6	26.4	30.8	23.6	28.2	32.9	24.1	23.5	28.0	20.7	25.5	31.7	22.2	24.1	28.0	22.0	25.9	30.9	23.5
19	28.0	34.5	24.1	28.1	33.6	25.7	28.9	32.3	26.6	24.0	28.7	20.6	26.7	32.7	23.6	26.4	32.6	22.5	27.6	33.3	24.4
20	29.0	36.8	23.7	28.2	33.6	25.0	29.9	36.5	26.3	25.1	31.3	20.5	27.2	33.9	23.0	26.4	34.2	22.5	28.2	33.9	24.2
21	27.6	35.1	24.8	28.2	34.7	26.0	29.2	34.0	26.9	23.7	27.3	20.5	26.2	32.7	23.6	25.9	32.7	22.3	27.6	33.0	24.7
22	26.4	35.1	23.7	26.9	32.6	25.0	28.5	34.0	26.3	22.9	27.8	19.6	25.6	30.5	22.5	24.5	28.2	21.9	26.8	32.4	24.2
23	27.2	34.8	24.3	27.2	33.7	25.0	28.4	33.2	26.0	23.8	28.9	21.2	26.2	32.9	23.9	24.9	29.0	23.0	26.3	32.1	24.1
24	25.2	33.0	23.1	27.1	33.0	25.1	27.7	32.0	25.6	22.4	27.4	20.5	24.9	30.7	23.0	24.1	29.4	22.6	26.5	32.8	24.4
25	26.4	33.4	22.8	27.4	32.7	25.1	28.2	32.6	24.7	23.2	29.7	19.6	25.6	32.1	22.2	24.3	30.5	21.5	26.3	30.7	23.7
26	25.9	34.4	22.0	27.5	33.2	24.7	28.1	33.8	24.7	22.0	29.4	18.1	24.7	32.8	21.1	24.7	32.7	20.2	25.9	31.7	22.4
27	25.2	33.5	21.4	27.6	33.4	24.6	28.2	32.4	24.3	21.7	27.9	18.1	24.1	31.4	21.1	24.3	31.6	20.5	26.0	32.0	22.3
28	25.9	34.6	22.3	28.3	33.7	25.5	28.5	32.1	25.4	22.3	28.7	18.8	25.4	32.1	22.2	24.7	32.0	20.8	26.7	32.5	23.1
29	26.6	34.7	21.5	28.0	31.0	25.6	28.9	33.6	24.8	23.2	29.8	18.2	25.7	33.6	21.3	25.1	32.6	20.6	26.9	31.6	23.8
30	25.4	32.3	22.3	27.8	32.9	24.6	28.7	32.3	25.8	22.9	28.3	19.7	23.9	28.5	21.5	23.4	27.1	21.7	25.8	28.9	23.6
31	26.6	34.3	22.7	26.5	27.6	24.8	28.9	34.4	26.2	23.7	29.1	21.2	25.4	32.2	21.5	24.4	29.7	21.5	26.9	30.2	24.3
月極値	37.4	21.4		36.5	23.6		37.9	24.1		31.8	18.1		35.7	21.1		34.2	20.2		35.4	22.3	
起日	13	27		13	18		9	18		13	27		2	27		20	26		11	27	
上旬平均	27.9	35.4	23.0	27.9	33.3	25.1	29.9	34.4	26.3	24.0	29.0	20.5	27.4	33.6	23.1	25.4	30.4	22.5	27.5	32.5	23.8
中旬平均	27.6	33.8	23.4	27.6	32.1	24.9	29.0	33.0	26.0	23.8	28.4	20.6	26.2	31.7	22.6	25.2	30.7	21.9	27.1	31.7	24.2
下旬平均	26.2	34.1	22.8	27.6	33.1	25.1	28.5	33.1	25.5	22.9	28.3	19.7	25.2	31.8	22.2	24.6	30.5	21.5	26.5	31.6	23.7
月平均	27.2	34.4	23.0	27.7	32.8	25.1	29.1	33.5	25.9	23.6	28.6	20.3	26.2	32.3	22.6	25.0	30.5	22.0	27.0	31.9	23.9
0°C未満日数	0	0	0	0	0	0	0	0	0	0	0	0	0	0	0	0	0	0	0	0	0
25°C以上日数	31	31	0	30	31	20	31	31	23	2	29	0	25	31	0	15	30	0	31	31	2
30°C以上日数	28			28			29		29		6		27			18				27	
35°C以上日数	14			3			5		5		0		4			0				1	
積算気温	843			831			902			730			813			776				838	

地域気象観測気温月報

和歌山県 (65) 2023年8月
単位: °C 2/2頁

観測所名 日付	栗橋川			新宮			南紀白浜			西川			湖岬		
	平均	最高	最低	平均	最高	最低	平均	最高	最低	平均	最高	最低	平均	最高	最低
1	27.1	33.5	23.4	28.7	32.9	26.2	27.9	30.9	25.5	26.7	34.1	22.8	28.4	31.7	26.2
2	27.4	35.2	22.2	28.9	33.0	25.5	28.0	30.8	25.1	26.6	33.7	22.4	28.4	31.6	25.4
3	26.3	32.5	22.7	27.4	32.1	24.1	27.1	31.3	23.9	25.6	30.5	22.8	26.8	29.5	23.7
4	27.8	34.2	22.6	28.1	32.1	24.6	27.7	30.2	24.9	26.3	32.5	23.0	27.7	31.4	25.0
5	26.7	34.0	23.1	27.5	31.9	26.0	28.6	33.1	25.9	25.7	29.0	23.9	28.4	30.9	26.6
6	26.3	32.1	23.4	27.4	31.0	25.6	28.3	33.3	25.7	25.7	29.6	23.8	27.7	31.1	25.6
7	26.2	30.7	23.5	27.5	30.3	24.4	27.6	31.2	24.1	25.7	28.2	23.5	27.7	30.7	24.2
8	26.2	31.4	23.7	28.2	29.6	26.7	29.1	31.9	27.0	26.1	28.7	24.8	28.3	30.6	26.7
9	27.0	33.1	24.3	28.1	31.1	26.4	29.4	33.2	26.6	26.8	30.7	25.4	28.8	31.2	27.2
10	26.7	31.8	24.0	28.3	31.4	26.2	28.8	32.5	26.1	26.2	28.6	24.5	28.3	30.7	25.6
11	27.2	33.8	22.8	28.0	31.3	25.3	29.0	33.8	25.3	25.7	31.0	21.6	27.6	30.5	25.5
12	26.9	34.6	21.7	28.7	33.1	24.9	28.4	33.0	24.9	26.2	34.1	20.5	27.9	31.6	24.7
13	28.2	36.6	23.1	29.9	32.9	26.3	29.3	33.3	24.8	27.7	33.4	21.8	29.1	32.7	25.9
14	24.7	26.4	23.6	27.1	30.1	25.2	26.2	29.3	25.1	25.7	28.7	24.3	26.5	29.2	25.0
15	25.0	25.9	24.0	26.7	28.5	25.2	25.9	26.8	25.0	25.0	26.0	24.0	26.6	28.5	25.1
16	26.9	32.1	24.8	28.9	32.3	26.3	27.4	30.2	26.1	26.9	31.4	24.6	27.9	30.0	26.9
17	26.1	30.9	23.4	27.1	30.0	25.1	27.2	29.6	25.4	25.9	29.3	24.1	27.3	29.2	25.9
18	25.8	31.1	22.9	26.1	29.0	24.9	26.8	30.6	24.2	24.8	28.4	22.0	26.0	28.2	24.6
19	27.3	33.3	23.8	28.2	32.3	24.6	27.8	30.9	25.6	26.9	33.2	22.9	27.7	30.4	25.4
20	28.1	34.2	24.9	28.5	31.8	25.8	28.0	30.6	25.4	27.3	32.8	23.4	28.0	30.8	26.0
21	27.6	34.2	23.4	28.8	32.4	25.6	28.3	31.5	25.8	26.6	32.8	22.3	28.0	31.2	25.2
22	26.6	32.8	23.0	27.9	31.3	26.0	28.2	31.9	25.5	25.9	30.2	23.1	27.6	30.2	25.8
23	26.4	32.8	24.0	27.7	30.1	26.0	27.3	31.8	25.4	25.7	29.1	24.5	27.4	29.9	25.3
24	25.7	31.2	23.7	26.8	29.4	25.3	27.3	30.3	25.0	25.9	30.7	23.8	27.0	29.7	25.1
25	26.1	32.7	22.8	27.4	31.4	25.3	26.9	29.8	24.7	25.2	30.2	22.6	27.1	30.1	24.9
26	25.8	33.2	21.5	27.7	31.8	24.5	26.6	30.5	24.2	25.3	31.8	21.4	26.9	30.4	24.6
27	25.5	33.1	21.6	26.6	30.9	23.6	27.0	31.6	23.7	25.2	31.6	21.6	26.6	29.9	24.1
28	25.9	32.6	22.2	27.7	32.8	24.0	26.9	30.4	24.5	25.8	33.3	21.5	27.2	30.1	25.2
29	26.8	34.0	22.5	27.6	31.3	24.3	27.5	30.4	24.2	25.6	31.7	21.7	27.6	30.7	25.2
30	24.5	28.1	22.6	26.9	29.3	25.3	26.6	29.4	23.7	24.3	26.2	22.3	26.0	28.3	23.7
31	25.9	32.1	22.1	28.6	31.1	27.2	27.9	32.2	25.7	25.8	29.8	23.7	28.0	30.2	26.8
月極値		36.6	21.5		33.1	23.6		33.8	23.7		34.1	20.5		32.7	23.7
起日		13	26		12	27		11	30		12	12		13	30
上旬平均	26.8	32.9	23.3	28.0	31.5	25.6	28.3	31.8	25.5	26.1	30.6	23.7	28.1	30.9	25.6
中旬平均	26.6	31.9	23.5	27.9	31.1	25.4	27.6	30.8	25.2	26.2	30.8	22.9	27.5	30.1	25.5
下旬平均	26.1	32.4	22.7	27.6	31.1	25.2	27.3	30.9	24.8	25.6	30.7	22.6	27.2	30.1	25.1
月平均	26.5	32.4	23.1	27.8	31.2	25.4	27.7	31.2	25.1	26.0	30.7	23.1	27.6	30.4	25.4
0°C未満日数	0	0	0	0	0	0	0	0	0	0	0	0	0	0	0
25°C以上日数	29	31	0	31	31	21	31	31	19	29	31	1	31	31	23
30°C以上日数		28			26						19			22	
35°C以上日数		2			0			0			0			0	
積算気温	821			863			859			805			855		

地域気象観測風向・風速月報

和歌山県 (65) 2023年8月
 単位: (m/s) 1/3頁

観測所名	かつらぎ					友ヶ島					和歌山					高野山					清水					
	平均	最大	最大瞬間風向	最大	平均	最大	最大瞬間風向	最大	平均	最大	最大瞬間風向	最大	平均	最大	最大瞬間風向	最大	平均	最大	最大瞬間風向	最大	平均	最大	最大瞬間風向	最大	平均	最大
1	1.8	5.8	N	10.2	ENE	S	15.6	S	5.1	9.5	SSW	11.3	WSW	1.5	6.4	ESE	10.0	E	SE	1.2	4.4	NW	7.2	WNW	NE	
2	1.8	4.2	NNE	8.8	ENE	S	15.6	S	7.3	13.9	S	15.3	SW	1.6	3.7	ESE	7.2	SE	SE	1.1	3.3	SE	7.5	SSW	SE	
3	1.6	3.4	SSW	7.6	SSW	N	15.6	S	8.9	14.3	S	13.8	SW	1.6	4.5	ESE	9.0	E	SE	1.2	3.7	SE	8.2	E	WNW	
4	1.7	3.2	SW	7.2	W	N	14.9	S	7.8	13.7	S	14.6	SW	1.2	2.4	SE	5.3	SE	SE	1.2	3.8	NW	8.1	S	NW	
5	1.6	3.5	SE	7.3	WSW	E	18.1	SSW	5.9	15.3	SSW	11.5	WSW	2.0	4.1	SE	7.1	ESE	SE	1.1	2.9	S	7.3	S	S	
6	1.6	3.3	NE	6.7	SE	E	13.5	SW	4.6	12.1	SW	9.2	WSW	1.6	4.3	SE	7.5	SSE	SE	0.9	3.1	SSE	6.4	W	NW	
7	1.8	3.8	NNE	7.4	NNE	E	12.1	SSW	1.7	8.4	SSW	7.1	E	2.4	4.1	SSE	10.2	SSE	SE	1.0	2.5	SSE	6.4	SSE	E	
8	2.3	5.8	SE	9.2	SE	E	9.7	S	2.3	7.4	SSW	10.7	SW	2.4	5.1	ESE	10.2	E	SE	1.0	3.0	SSE	7.2	SE	S	
9	2.3	5.2	SE	9.1	SSE	NE	16.3	S	5.4	16.3	S	13.2	S	2.7	5.1	ESE	10.8	SE	SSE	1.1	3.5	ESE	10.6	SE	WNW	
10	2.7	6.3	SSE	12.3	SE	E	18.0	S	8.7	15.4	S	17.9	SE	3.4	7.7	SE	17.6	S	SE	1.7	4.6	SSE	11.3	SSW	SSE	
11	1.4	3.8	SW	9.7	WSW	WSW	11.2	SSW	5.1	9.5	SSW	11.2	WSW	1.7	4.5	SSE	10.6	SE	SE	1.2	4.6	WNW	7.2	NW	SSW	
12	1.6	4.6	N	8.2	N	N	8.1	NW	2.4	5.7	SSW	8.1	NW	1.2	2.8	ENE	6.6	NNW	NNW	1.3	4.3	WNW	8.3	WNW	W	
13	2.6	6.2	E	13.1	ENE	NE	9.9	NE	2.1	5.6	NE	12.5	NNW	2.0	4.8	ESE	9.9	NE	NE	1.1	4.8	WNW	12.2	NW	W	
14	4.3	10.7	NNE	21.6	NNE	NNE	18.0	NNW	4.1	12.0	NNW	26.0	N	2.8	6.0	NNE	18.5	NE	NE	1.5	4.6	WNW	10.3	WNW	W	
15	5.5	15.3	NNE	28.5	NNE	N	29.5	N	11.6	22.0	S	32.0	N	3.7	7.1	SE	18.3	NE	SE	2.5	7.8	WNW	20.0	WNW	WNW	
16	1.3	2.9	N	6.6	W	NW	14.0	S	9.0	12.4	S	11.7	SW	1.7	3.9	SE	8.3	SE	SE	0.9	2.9	W	5.9	W	SSW	
17	1.3	2.8	N	4.7	SW	N	14.2	S	6.1	11.3	S	8.4	WSW	1.8	3.8	SSE	7.0	SSE	SSE	0.7	3.1	NW	6.2	NW	NW	
18	1.1	2.6	ENE	5.0	WSW	WSW	11.2	S	5.1	9.8	S	10.4	SW	1.5	3.6	SE	7.2	S	SE	0.7	2.2	SSE	4.2	ESE	NNE	
19	1.3	3.3	WSW	8.6	WSW	N	8.5	S	5.0	7.5	S	8.1	WSW	1.0	2.3	NNW	4.6	N	NNW	0.9	3.5	W	6.4	NNW	WNW	
20	1.2	2.6	W	8.1	WSW	N	12.3	SSW	4.3	9.8	SSW	10.7	WSW	1.3	4.9	SE	8.5	SE	SE	1.0	4.0	WNW	6.5	NW	WNW	
21	1.2	2.4	WNW	5.9	WNW	N	11.2	SSW	4.5	9.8	S	8.4	WSW	1.0	2.8	NNW	5.3	NE	SE	0.8	3.2	NNW	7.4	NNW	SSE	
22	1.4	4.0	S	8.5	SSW	N	8.0	S	2.0	6.2	S	6.3	WSW	1.1	2.8	ESE	5.4	SSE	ESE	0.8	2.9	NW	5.9	NW	E	
23	1.7	4.5	ESE	7.6	ESE	ENE	16.3	S	3.8	14.0	S	9.7	WSW	2.2	4.4	SE	9.0	SSE	SE	0.9	3.1	S	7.4	S	NW	
24	1.5	3.3	NE	6.3	S	NE	15.0	S	4.7	11.8	S	11.2	SSW	1.3	3.7	SSE	6.7	SSE	SE	0.7	2.7	NNW	5.6	S	NNE	
25	1.4	2.7	WSW	6.5	WSW	ENE	13.4	SSW	6.6	13.0	SSW	13.0	SSW	1.9	5.1	SE	9.3	SSE	SE	1.0	4.7	NW	8.2	NW	E	
26	1.7	9.8	SE	16.9	SE	NE	11.2	S	3.0	11.2	S	11.1	SW	1.4	6.2	ESE	14.0	E	ESE	0.9	3.5	NW	5.9	WNW	SE	
27	1.6	6.3	NE	10.7	NE	N	12.5	S	4.2	9.8	S	10.0	WSW	1.3	5.5	SSE	8.4	E	SE	0.8	2.9	NW	6.5	W	WNW	
28	1.5	4.1	NE	7.6	WSW	NNE	12.5	S	5.6	10.2	S	9.5	SW	1.2	2.6	SE	5.8	W	SE	0.7	2.4	NW	5.0	WSW	E	
29	1.6	3.2	N	6.9	WSW	NNE	16.2	S	7.7	13.7	S	13.7	SSW	1.8	3.7	SSE	7.0	ESE	SSE	0.9	4.4	NW	7.4	NW	SSE	
30	1.6	3.2	E	5.3	E	NNE	10.6	S	4.0	9.1	S	9.1	SSW	2.7	4.5	SE	8.4	ESE	SE	0.7	2.1	NW	3.5	WNW	NNE	
31	1.8	5.6	SSE	9.3	SSE	NE	13.3	S	5.0	11.1	S	13.3	SSW	3.4	5.5	SE	12.4	SE	SE	1.1	3.0	SE	9.1	ESE	S	
月最大		15.3	NNE	28.5	NNE	N	29.5	N	22.0	S	32.0	N	32.0	N	7.7	SE	18.5	NE			7.8	WNW	20.0	WNW		
起日		15		15			15			15		15			10		14				15		15			
上旬平均	1.9				ENE				5.8				ENE	2.1					ENE	1.2						NW
中旬平均	2.2				N				5.5				WSW	1.9					WSW	1.2						WNW
下旬平均	1.5				NE	4.6			4.6				ENE	1.8					ENE	0.8						E
月平均	1.9				NNE	5.3			3.9				ENE	1.9					ENE	1.1						WNW
10m/s以上 日数		2					18					6			0									0		
15m/s以上 日数		1					4					1			0									0		
20m/s以上 日数		0					1					1			0									0		
30m/s以上 日数		0					0					0			0									0		

地域気象観測風向・風速月報

和歌山県(65) 2023年8月
単位:(m/s) 2/3頁

観測所名	龍神					川辺					栗橋川					新宮					南紀白浜													
	平均	最大	最大瞬間	最大瞬間風向	最多	平均	最大	最大瞬間	最大瞬間風向	最多	平均	最大	最大瞬間	最大瞬間風向	最多	平均	最大	最大瞬間	最大瞬間風向	最多	平均	最大	最大瞬間	最大瞬間風向	最多									
1	0.9	3.3	E	5.9	E	NW	1.7	3.8	SSE	8.2	SSE	ESE	ESE	7.1	SSW	SSW	1.8	4.4	SSW	6.6	S	WNW	2.9	7.0	SSE	9.8	SSE	SSE						
2	1.6	4.0	E	7.3	NNE	WNW	2.3	5.5	SE	10.8	SE	SE	SE	4.0	SSW	SSW	2.0	4.7	S	8.4	SW	WNW	3.7	7.9	SSE	11.8	SSE	SSE						
3	1.3	4.2	ENE	7.5	ESE	WNW	2.4	4.4	SE	9.7	SE	ESE	ESE	6.1	E	N	1.8	6.1	W	11.9	WSW	WNW	3.2	6.6	SSE	9.8	SSE	SSE						
4	1.3	4.9	NE	7.3	E	NW	2.3	5.6	S	11.1	SSE	ESE	ESE	8.3	SSW	SSW	2.1	5.3	S	8.2	SSW	WNW	3.5	8.1	SSE	11.3	SSE	SSE						
5	1.4	4.0	WNW	8.4	WSW	NW	2.2	5.6	S	11.5	SSE	ESE	ESE	10.1	ENE	ENE	1.7	4.1	ENE	8.2	SE	NW	3.9	8.4	SSE	11.8	SSE	ESE						
6	1.4	3.6	WSW	8.1	S	NW	2.0	4.5	ESE	9.3	ESE	ESE	ESE	10.7	ENE	ENE	2.5	5.8	NE	10.8	NE	NE	3.5	7.4	SE	10.3	SE	ESE						
7	1.2	3.6	WNW	6.3	WNW	NW	2.5	6.0	SSE	12.9	SE	ESE	ESE	8.5	NE	NE	3.7	6.8	ENE	13.3	E	E	4.5	10.4	SSE	15.9	SE	ESE						
8	1.2	3.1	WNW	7.0	NW	WNW	2.5	6.2	SE	11.8	E	ESE	ESE	5.9	ENE	ENE	4.3	6.0	ENE	10.4	E	E	4.5	7.9	ESE	11.8	ESE	ESE						
9	1.0	2.4	ESE	5.8	WNW	W	3.4	6.9	SE	13.3	SE	ESE	ESE	9.2	S	E	2.5	4.5	E	10.6	E	ESE	6.0	10.4	SSE	15.4	SSE	SE						
10	1.3	3.1	WNW	11.0	W	NW	4.5	8.7	SE	16.9	SE	ESE	ESE	10.2	E	NE	3.5	6.0	E	13.2	E	E	7.6	11.7	SE	17.5	SE	SE						
11	1.2	3.0	W	7.3	SSE	WNW	1.9	4.5	WNW	7.6	NW	ESE	ESE	9.6	E	NE	3.1	5.4	ENE	9.3	NNE	ENE	3.2	6.8	SE	10.3	SE	ESE						
12	1.2	2.7	SW	5.4	WSW	NW	1.9	5.2	WNW	9.3	NW	NW	NW	4.8	SSE	SSE	1.8	4.5	NW	8.3	NW	NW	3.0	5.8	WNW	9.3	WNW	WNW						
13	1.5	4.0	W	8.2	WNW	WNW	1.9	5.9	WNW	10.9	ESE	WNW	WNW	4.3	SSE	SE	E	3.8	7.4	ENE	12.6	ENE	NNE	2.5	6.5	NW	9.3	WNW	NW					
14	1.3	4.0	WSW	9.2	W	W	3.3	6.2	NNW	15.4	N	NNW	NNW	2.4	NNE	NNE	6.0	14.3	ENE	31.5	ENE	NNE	5.7	11.0	NNW	14.9	NNW	NNW						
15	3.0	9.5	ENE	17.1	E	ENE	4.8	12.6	W	23.0	W	SSE	SSE	10.0	S	S	6.4	18.7	NE	31.1	NE	SSW	8.0	17.4	NNW	25.7	N	SSE						
16	0.9	3.5	ENE	6.9	NNE	WNW	2.8	4.5	SE	8.8	SE	ESE	ESE	9.9	SW	SW	3.1	6.1	S	9.9	S	SW	4.4	6.8	SSE	10.3	SSE	SSE						
17	0.8	2.2	WNW	3.5	NW	WNW	2.3	5.1	SE	10.4	SE	ESE	ESE	5.6	E	SSW	1.5	3.6	SSE	5.7	SE	W	4.1	7.5	SSE	9.8	SSE	SSE						
18	0.8	2.1	NW	3.2	NW	WNW	1.6	3.4	SSE	6.2	SE	ESE	ESE	2.2	SE	SE	1.1	3.3	E	4.6	E	ENE	2.5	5.7	SSE	8.2	SSE	SSE						
19	1.4	4.3	ENE	9.6	E	E	1.3	3.9	WNW	6.6	W	ESE	ESE	4.1	SSW	SSW	1.4	3.7	SSE	5.5	S	NW	1.2	3.1	SSW	5.1	WSW	SW						
20	1.1	4.9	ENE	7.6	NE	WNW	1.2	2.8	SSE	5.6	SW	ESE	ESE	4.2	SSW	SSW	2.0	4.2	E	6.5	ENE	E	2.0	4.1	S	6.2	SSW	S						
21	0.8	2.1	W	4.7	WSW	WNW	1.2	3.6	W	5.9	W	ESE	ESE	12.3	SSW	SSW	2.4	5.3	ENE	7.7	E	N	1.8	4.5	NW	6.7	NW	NNE						
22	0.9	2.6	WNW	5.1	WNW	WNW	1.2	3.5	WNW	5.9	NW	ESE	ESE	5.1	NE	ENE	3.0	5.6	ENE	8.9	ENE	NE	1.8	6.5	NNW	8.2	NW	NNW						
23	1.1	3.2	NW	6.1	NNW	WNW	2.0	5.5	SE	10.4	SSE	ESE	ESE	4.1	ENE	NE	2.7	5.2	E	8.4	E	E	3.4	6.7	SSE	11.3	SE	ESE						
24	0.9	3.6	E	6.9	E	WNW	1.8	4.6	SE	9.8	SE	ESE	ESE	3.2	NE	NNW	1.4	4.3	ENE	6.4	ENE	ENE	3.1	7.6	SSE	10.3	SSE	SSE						
25	1.0	3.4	W	6.1	WSW	NW	2.3	5.7	SSE	11.0	S	ESE	ESE	1.1	SSE	S	1.5	4.7	SW	8.8	S	ESE	3.5	7.4	SSE	10.8	SSE	SSE						
26	1.2	2.6	W	4.8	ESE	NW	1.3	3.3	W	6.0	W	ESE	ESE	3.9	SSW	SSW	2.7	5.3	NE	9.2	ENE	ENE	2.2	4.7	WNW	6.7	WNW	ENE						
27	1.2	3.4	WSW	7.0	W	WNW	1.4	3.7	WNW	6.9	SW	ESE	ESE	6.9	S	NE	2.2	4.6	E	8.5	NNE	N	2.2	6.3	SSE	9.3	SSE	ENE						
28	1.3	4.8	ENE	9.3	E	NW	1.5	3.2	W	5.7	W	ESE	ESE	3.9	SSW	SSW	1.7	5.0	SSW	7.8	S	WNW	1.8	4.9	S	6.2	SSW	SE						
29	1.2	2.8	ENE	7.0	NNW	WNW	2.5	5.3	SSE	12.1	SSE	ESE	ESE	3.5	S	ESE	1.8	3.9	ENE	6.7	ENE	E	3.7	8.5	SSE	12.3	SSE	SSE						
30	0.9	2.1	NW	4.6	W	NW	2.3	5.4	SE	10.4	ESE	SE	SE	2.1	S	NNE	1.4	4.1	WSW	8.4	SE	NW	3.3	8.3	ESE	11.8	ESE	ESE						
31	1.1	2.9	WNW	7.2	NE	W	2.9	6.0	SE	11.2	ESE	SE	SE	4.2	SSE	S	N	2.2	4.2	SSE	7.1	E	SE	5.2	8.4	SSE	12.9	SSE	SE					
月最大	9.5	ENE	17.1	E				12.6	W	23.0	W			10.0	S	21.6	S		18.7	NE	31.5	ENE			17.4	NNW	25.7	N						
起日	15		15					15		15				15		15			15		14				15	15								
上旬平均	1.3							2.6						ESE	1.3			NE	2.6				E	4.3					ESE					
中旬平均	1.3							2.3						ESE	1.3			NE	3.0				ENE	3.7					SSE					
下旬平均	1.1							1.9						ESE	1.1			NE	2.1				ENE	2.9					ESE					
月平均	1.2							2.2						ESE	1.2			NE	2.6				ENE	3.6					ESE					
10m/s以上	0																																	
15m/s以上	0																																	
20m/s以上	0																																	
30m/s以上	0																																	
日数																																		

地域気象観測風向・風速月報

和歌山県 (65) 2023年8月
単位:(m/s) 3/3頁

観測所名	西川					瀬峰					
	平均	最大	最大風向	最大瞬間風向	最多	平均	最大	最大風向	最大瞬間風向	最多	
日付											
1	1.0	3.8	SW	8.9	SW	SSW	2.6	5.1	SE	6.3	SE
2	1.1	3.9	SW	9.3	SW	SSW	2.7	5.3	SE	8.0	SSE
3	0.8	4.2	SSW	12.1	SSW	E	2.3	6.8	W	10.6	W
4	0.9	4.2	SSW	7.4	SW	SSW	2.5	4.8	SE	7.6	S
5	0.8	2.7	NNE	5.0	N	NE	4.0	5.9	ESE	8.5	SE
6	1.0	3.9	NE	7.8	NNE	NE	4.6	7.7	E	12.2	ENE
7	1.3	3.4	NE	9.7	NE	NE	6.4	9.6	E	16.8	ENE
8	1.3	2.6	NE	8.9	NE	NE	6.7	8.9	E	14.4	E
9	1.2	3.5	SSW	8.5	SW	SW	6.0	8.4	SE	13.7	ESE
10	1.4	3.3	SSW	9.8	SW	NE	6.9	9.4	SE	16.5	SE
11	1.1	3.2	NE	7.0	NNE	NE	4.3	7.7	ENE	11.8	ENE
12	0.6	3.1	SW	5.8	SW	SW	2.3	3.8	WSW	5.3	WSW
13	1.8	4.8	NNE	9.8	NNE	NE	4.8	7.8	NE	13.2	NE
14	3.1	9.4	NNE	25.0	NE	NNE	8.0	16.3	NE	33.5	NNE
15	2.9	10.3	NNE	22.4	N	S	7.9	17.0	SW	30.5	NE
16	1.0	3.1	SSW	6.6	SW	S	2.8	4.6	S	8.7	S
17	0.8	2.5	SSW	4.7	SW	NE	3.1	5.5	ESE	7.5	ESE
18	0.6	2.1	N	3.9	N	NE	2.8	4.6	ENE	7.2	E
19	0.8	2.9	S	6.0	SSW	NE	2.6	4.9	W	6.9	W
20	1.0	4.1	SW	7.6	SW	SW	2.9	5.5	E	8.2	ESE
21	0.9	3.0	NNE	6.8	NE	NE	3.8	6.5	ENE	10.6	E
22	0.8	3.8	NE	8.2	NE	NE	4.7	7.6	ENE	12.2	ENE
23	1.0	3.0	SW	5.8	SSE	NE	5.0	7.4	E	11.4	E
24	0.7	2.1	NE	5.2	S	ENE	2.6	6.8	E	9.7	ESE
25	0.8	3.4	SW	6.1	SW	ENE	3.7	5.5	SE	8.0	SE
26	1.0	3.9	NE	7.4	NE	NE	4.0	6.9	ENE	10.8	ENE
27	1.0	4.0	SW	7.4	NE	SW	3.4	6.3	ENE	10.2	NE
28	1.0	3.7	SSW	8.0	SW	SSW	2.5	4.2	WSW	6.8	SSW
29	1.1	3.6	SW	7.5	SW	NE	3.2	5.8	ESE	9.2	E
30	0.7	3.1	SW	7.1	SSE	NE	3.3	6.6	ESE	11.2	SE
31	0.9	3.0	SW	6.1	SSW	NE	5.0	6.6	SE	9.9	ESE
月最大		10.3	NNE	25.0	NE			17.0	SW	33.5	NNE
起日		15		14				15		14	
上旬平均	1.1				NE		4.5				
中旬平均	1.4				NE		4.2				NE
下旬平均	0.9				NE		3.7				ESE
月平均	1.1				NE		4.1				ESE
10m/s以上日数		1						2			
15m/s以上日数		0						2			
20m/s以上日数		0						0			
30m/s以上日数		0						0			

地域気象観測降水量月報

和歌山県(65) 2023年8月
単位:mm 1/2頁

観測所名 日付	葛城山	かつらぎ	友ヶ島	和歌山	高野山	湯浅	清水	護摩壇山	龍神	川辺	本宮	栗栖川	新宮	南紀白浜	西川	色川
1	0.0	3.5	0.0	0.0	6.0	0.0	0.0	1.0	6.0	0.0	0.5	0.0	0.5	0.0	0.0	0.0
2	0.0	0.0	0.0	0.0	3.5	0.0	0.0	0.0	0.0	0.0	0.0	0.0	0.0	0.0	0.0	0.5
3	0.0	0.0	0.0	3.0	1.5	9.5	0.0	1.0	0.0	29.5	0.0	1.0	19.0	7.5	23.0	1.5
4	0.0	8.0	0.0	0.0	8.5	0.0	0.0	0.0	0.0	0.0	0.0	0.0	2.0	0.0	0.5	0.5
5	0.0	0.0	0.0	0.0	0.0	0.0	0.0	0.0	0.0	0.0	2.0	2.0	18.0	0.0	8.0	16.5
6	3.0	0.0	3.0	0.0	0.0	0.0	0.0	3.0	3.0	1.0	12.0	3.0	19.5	2.5	20.0	37.0
7	3.5	5.5	1.5	2.0	6.5	5.0	0.0	23.0	13.0	16.0	86.5	16.0	36.5	16.0	45.5	47.0
8	1.0	0.0	2.5	1.0	0.5	0.5	0.0	16.5	10.5	0.0	27.0	10.0	2.0	0.5	75.0	25.5
9	2.5	1.5	0.0	0.0	5.0	0.0	6.0	24.0	16.5	0.5	83.5	6.0	15.0	2.0	27.0	20.0
10	0.5	0.0	0.0	0.0	1.5	0.0	2.0	17.5	23.5	3.5	45.0	7.5	5.0	3.5	52.5	30.0
11	0.0	0.0	0.0	0.0	0.0	0.0	0.0	0.0	0.0	0.0	5.0	0.0	4.5	0.0	5.0	11.5
12	0.0	0.0	0.0	0.0	0.0	0.0	0.0	0.0	0.0	0.0	0.0	0.0	0.0	0.0	0.0	0.0
13	0.0	0.0	0.0	0.0	0.5	0.0	4.5	4.0	0.0	1.5	0.5	0.0	0.0	0.0	0.0	0.0
14	61.0	28.0	9.5	12.0	107.5	36.5	46.5	66.5	36.0	14.0	126.5	53.5	121.0	23.5	153.0	298.5
15	122.5	37.0	46.0	65.0	120.5	79.5	96.0	189.0	199.0	70.5	216.5	176.5	76.0	57.5	110.0	264.5
16	0.0	0.0	0.0	0.0	0.0	0.0	2.5	7.5	6.5	2.0	10.0	7.0	8.5	0.0	10.5	13.5
17	2.5	1.0	32.0	16.0	7.5	56.5	7.0	6.0	7.5	30.5	25.0	9.5	0.5	12.0	16.5	4.5
18	5.5	1.5	9.5	6.0	0.5	4.5	5.5	5.5	6.0	11.5	9.0	5.5	4.5	13.5	47.5	17.5
19	0.0	0.0	0.0	0.0	0.0	0.0	0.0	1.5	0.0	0.0	0.0	0.0	0.0	0.0	0.5	0.0
20	8.0	0.0	0.0	5.5	5.5	0.0	4.5	10.0	11.0	0.0	0.0	0.0	0.0	0.0	0.0	0.0
21	0.0	0.0	0.0	4.0	17.5	5.5	13.5	0.0	0.0	2.0	0.0	0.0	0.0	0.0	0.0	0.0
22	51.5	8.5	3.0	7.5	4.0	15.5	4.5	8.5	5.0	24.5	42.5	0.0	13.5	1.5	15.0	17.0
23	4.0	6.0	15.0	11.0	6.0	2.5	6.5	26.0	36.0	4.0	36.5	19.5	16.0	7.5	66.0	43.0
24	19.5	18.0	0.5	0.0	8.0	0.5	2.0	42.5	8.0	0.5	5.5	15.0	16.0	3.0	10.0	18.5
25	4.0	10.5	0.0	0.0	2.5	1.0	8.5	1.0	3.0	0.0	4.0	3.5	9.0	4.0	23.5	34.0
26	0.0	42.5	0.0	0.0	31.5	2.5	13.5	0.0	0.0	7.5	0.0	1.0	13.0	17.5	0.0	2.0
27	3.5	9.5	0.0	0.0	23.5	0.0	15.0	0.5	3.0	0.0	0.0	1.0	8.5	0.0	2.0	5.0
28	1.0	4.5	0.0	0.0	1.5	0.0	1.0	0.5	0.0	0.0	0.0	0.0	0.0	0.0	0.0	0.0
29	0.0	0.0	0.0	0.0	0.0	0.0	0.0	0.0	0.0	0.0	0.0	0.0	0.0	0.0	0.0	0.0
30	0.5	2.0	0.0	0.0	1.0	0.0	3.0	19.0	17.5	0.5	18.0	9.0	17.5	8.0	62.0	33.5
31	0.0	0.5	3.0	0.0	0.0	0.0	0.0	0.0	0.5	0.5	0.0	0.0	0.5	1.0	3.5	6.0
最大日降水量	122.5	42.5	46.0	65.0	120.5	79.5	96.0	189.0	199.0	70.5	216.5	176.5	121.0	57.5	153.0	298.5
起日	15	26	15	15	15	15	15	15	15	15	15	15	14	15	14	14
最大1時間降水量	44.0	42.5	13.0	15.0	29.5	42.0	17.5	24.5	27.5	22.0	49.5	30.5	26.5	17.0	33.5	77.0
起日 時分	22 14:04	26 18:05	23 02:29	15 12:20	26 17:23	17 06:37	15 22:17	15 22:17	15 18:03	22 15:11	15 03:16	15 10:04	15 01:28	26 16:46	18 05:32	15 01:40
最大10分間降水量	19.0	16.5	5.5	5.5	14.0	13.5	13.5	15.5	13.0	9.0	10.5	6.5	9.5	9.0	10.0	14.5
起日 時分	22 13:24	26 17:15	17 02:24	22 13:10	26 16:34	17 05:54	15 21:49	15 22:13	15 22:14	17 06:10	7 06:09	7 02:01	3 07:30	17 04:10	30 08:33	15 01:36
上旬合計	10.5	18.5	7.0	6.0	33.0	15.0	8.0	86.0	72.5	51.5	256.5	45.5	117.5	32.0	254.0	178.5
中旬合計	199.5	67.5	97.0	104.5	235.5	177.0	166.5	293.0	266.0	130.0	392.5	252.5	215.0	106.5	343.0	610.0
下旬合計	84.0	102.0	21.5	22.5	95.5	27.5	67.5	98.0	73.0	39.5	106.5	49.0	94.0	42.5	182.0	159.0
月合計	294.0	188.0	125.5	133.0	364.0	219.5	242.0	477.0	411.5	221.0	755.5	347.0	426.5	181.0	779.0	947.5
1mm以上日数	15	16	10	11	20	11	18	21	18	15	17	18	20	16	21	21
10mm以上日数	4	5	3	4	5	4	5	10	9	7	12	6	12	6	16	16
30mm以上日数	3	2	2	1	3	3	2	3	3	2	7	2	3	1	8	8
50mm以上日数	3	0	0	1	2	2	1	2	1	1	4	2	2	1	6	2
70mm以上日数	1	0	0	0	2	1	1	1	1	1	4	1	2	0	3	2
100mm以上日数	1	0	0	0	2	0	0	1	1	0	2	1	1	0	2	2

地域気象観測降水量月報

和歌山県 (65) 2023年8月
 単位:mm 2/2頁

観測所名	日置川	潮岬
日付		
1	0.0	0.0
2	0.0	1.5
3	17.5	12.5
4	0.0	3.5
5	0.0	1.0
6	3.0	16.0
7	36.5	20.0
8	5.5	3.0
9	2.5	3.5
10	12.5	7.0
11	0.0	0.5
12	0.0	0.0
13	0.0	0.5
14	58.5	172.5
15	89.0	74.0
16	1.0	0.0
17	2.0	0.5
18	16.5	67.5
19	0.0	0.0
20	0.0	0.0
21	0.0	0.0
22	3.5	3.5
23	7.5	8.0
24	3.5	26.0
25	8.5	4.5
26	5.5	1.5
27	9.5	3.0
28	0.0	0.0
29	0.0	0.0
30	18.5	31.5
31	0.0	0.0
最大日降水量	89.0	172.5
起日	15	14
最大1時間降水量	27.5	47.5
起日 時分	15 09:08	18 05:37
最大10分間降水量	13.0	13.0
起日 時分	3 05:39	24 19:44
上旬合計	77.5	68.0
中旬合計	167.0	315.5
下旬合計	56.5	78.0
月合計	301.0	461.5
1mm以上日数	18	19
10mm以上日数	7	8
30mm以上日数	3	4
50mm以上日数	2	3
70mm以上日数	1	2
100mm以上日数	0	1

地域気象観測日照時間月報

和歌山県(65) 2023年8月
単位:h 1/1頁

観測所名 日付	かつらぎ	友ヶ島	和歌山	高野山	清水	龍神	川辺	栗栖川	新宮	西川	瀬岬
1	8.5	11.0	9.3	4.1	5.9	4.3	8.7	3.1	6.0	5.0	8.5
2	11.8	11.3	12.7	8.8	12.1	9.8	12.2	10.4	10.8	9.0	10.2
3	7.1	9.3	9.4	7.0	6.6	4.3	6.8	4.0	3.5	2.6	3.8
4	8.7	11.1	13.0	4.7	11.8	6.1	12.2	11.5	11.7	7.9	10.7
5	11.0	11.5	12.2	9.0	8.2	7.4	10.4	8.4	5.4	0.8	10.6
6	7.5	10.8	11.0	4.9	4.2	4.4	6.1	3.9	3.1	2.2	6.2
7	0.0	0.8	0.1	0.0	0.5	0.2	2.0	2.6	0.0	0.0	2.5
8	7.0	7.0	4.3	4.4	1.4	0.0	7.8	1.3	0.0	0.0	3.6
9	3.5	11.0	7.0	2.6	6.1	0.8	9.5	6.1	2.1	0.0	6.3
10	10.3	10.5	12.5	11.1	10.0	4.9	11.1	4.2	1.2	0.2	6.8
11	8.5	10.8	11.5	6.3	5.2	7.7	9.9	9.3	8.4	6.8	9.0
12	10.7	12.0	11.4	10.9	12.2	11.7	12.6	11.7	12.3	9.3	12.6
13	9.9	11.4	11.6	9.5	6.2	9.0	8.0	8.4	9.7	8.8	10.6
14	0.0	0.1	0.1	0.0	0.0	0.0	0.0	0.0	0.0	0.0	0.0
15	0.0	0.0	0.0	0.0	0.0	0.0	0.0	0.0	0.0	0.0	0.2
16	10.7	9.4	9.9	10.6	5.9	4.2	6.6	4.9	8.5	5.5	7.2
17	0.8	0.0	0.0	0.7	0.0	1.0	0.0	1.5	0.9	0.2	2.4
18	3.7	5.0	5.9	2.0	0.9	0.1	1.9	0.5	0.1	0.0	0.6
19	7.9	6.7	8.4	1.5	4.9	5.5	7.8	5.7	10.3	5.6	11.2
20	10.3	11.6	12.4	8.9	6.5	6.2	11.6	7.7	11.6	10.4	11.8
21	4.6	9.6	7.7	3.6	4.4	7.0	7.3	7.6	11.9	11.5	12.2
22	4.1	5.6	4.4	3.0	2.4	3.0	5.6	3.6	1.9	2.0	4.1
23	3.9	6.5	4.3	1.6	0.8	0.8	3.0	4.9	0.6	0.3	4.7
24	3.8	4.5	3.9	2.6	3.2	2.9	6.1	4.7	2.5	3.4	5.6
25	8.2	9.8	9.0	8.9	7.6	5.3	7.3	8.2	7.6	4.4	9.5
26	8.6	10.7	10.1	5.5	6.3	7.6	8.5	6.2	9.9	7.2	7.3
27	8.7	11.0	12.3	6.5	6.9	7.5	8.5	8.2	9.0	7.8	9.3
28	8.5	10.6	11.6	3.6	5.6	6.8	8.3	7.3	7.8	7.7	7.5
29	11.0	11.4	12.5	8.0	9.3	10.4	11.9	11.0	8.7	8.8	11.3
30	0.5	1.6	0.6	0.0	0.0	0.0	0.3	0.0	0.0	0.0	0.0
31	6.2	0.5	1.7	6.4	4.9	4.6	2.8	7.0	4.2	3.9	6.7
旬合計 上旬	75.4	94.3	91.5	56.6	66.8	42.2	86.8	55.5	43.8	27.7	69.2
旬合計 中旬	62.5	67.0	71.2	50.4	41.8	45.4	58.4	49.7	61.8	46.6	65.6
旬合計 下旬	68.1	81.8	78.1	49.7	51.4	55.9	69.6	68.7	64.1	57.0	78.2
月合計	206.0	243.1	240.8	156.7	160.0	143.5	214.8	173.9	169.7	131.3	213.0
0.1時間未満日数	3	2	2	4	4	4	3	3	5	7	2

地域気象観測相対湿度月報

和歌山県(65) 2023年8月
 蒸気圧単位:hPa 相対湿度単位:% 1/2頁

観測所名	かつらぎ			友ヶ島			和歌山			高野山			清水			龍神			川辺		
	平均 蒸気圧	平均 湿度	最小 湿度	平均 蒸気圧	平均 湿度	最小 湿度	平均 蒸気圧	平均 湿度	最小 湿度	平均 蒸気圧	平均 湿度	最小 湿度	平均 蒸気圧	平均 湿度	最小 湿度	平均 蒸気圧	平均 湿度	最小 湿度	平均 蒸気圧	平均 湿度	最小 湿度
1	27.8	79	46	31.5	83	54	30.0	73	56	24.8	86	58	27.7	79	53	30.9	95	64	29.1	79	56
2	26.9	76	41	30.3	82	64	28.4	69	56	23.0	81	55	25.9	74	44	27.6	87	51	28.6	78	56
3	27.1	75	45	29.8	84	65	29.0	72	52	23.5	83	58	26.4	76	51	28.6	90	58	29.4	85	61
4	29.2	79	47	31.2	85	66	30.4	72	62	25.0	86	63	27.5	76	47	29.1	87	59	30.4	85	61
5	29.4	76	44	31.2	82	59	30.7	72	57	24.3	80	57	26.8	72	45	29.4	87	66	30.3	82	63
6	28.8	76	50	30.7	81	52	31.0	73	52	24.2	79	56	27.8	78	48	30.0	90	64	29.7	81	63
7	29.5	86	63	30.7	88	68	31.0	81	70	23.8	84	71	27.4	79	57	30.1	99	84	29.6	88	68
8	29.7	81	50	31.9	85	60	31.2	77	55	25.0	82	66	28.4	79	57	31.3	100	95	30.0	81	65
9	30.2	84	50	31.2	80	64	30.2	69	41	25.6	84	65	29.6	84	51	31.1	98	76	30.2	79	60
10	27.0	70	42	30.4	77	57	27.6	59	40	23.5	77	60	27.1	74	50	29.7	94	70	29.4	79	58
11	27.9	75	44	30.9	78	58	30.3	74	58	24.1	80	52	28.0	79	47	29.4	91	55	29.7	79	53
12	27.1	69	37	29.9	75	49	29.1	66	43	23.1	77	46	26.8	73	37	27.8	85	46	29.5	76	51
13	26.7	67	41	29.6	71	50	27.9	61	44	23.5	76	51	28.1	81	46	28.6	84	49	30.3	84	53
14	29.3	89	78	30.3	86	70	30.0	78	63	25.3	96	83	28.9	91	79	29.4	99	74	29.4	85	71
15	29.4	91	78	30.8	94	78	31.2	90	81	25.1	95	88	28.6	93	83	29.2	100	100	30.7	95	83
16	29.8	80	46	32.8	91	75	32.0	77	62	24.5	81	53	28.7	86	52	30.1	96	65	32.2	89	69
17	29.6	91	78	30.8	97	87	31.5	90	79	23.4	83	67	29.4	95	83	29.8	98	69	30.6	93	82
18	29.6	84	57	31.4	91	76	31.1	82	64	25.0	86	67	29.3	91	61	30.2	100	92	30.7	92	72
19	30.5	82	59	33.5	88	70	33.0	83	67	26.3	89	71	30.4	88	65	31.8	93	68	32.2	88	66
20	31.2	80	49	33.0	87	66	32.7	78	50	26.1	84	54	30.3	85	59	32.0	94	59	32.6	86	66
21	31.8	87	58	33.2	87	67	34.2	85	66	27.6	94	79	30.8	91	66	31.7	95	62	32.9	89	67
22	30.9	91	59	32.4	92	70	32.5	84	58	26.1	93	72	30.3	92	70	30.9	100	93	32.0	91	67
23	31.4	88	54	33.0	92	68	33.0	86	59	25.0	86	67	30.2	90	55	31.0	98	83	31.3	92	65
24	29.9	94	62	32.0	89	71	31.4	85	69	25.2	93	70	29.5	94	69	30.0	100	85	31.1	90	68
25	29.7	87	53	31.0	85	67	29.9	79	58	23.3	83	58	28.1	87	54	29.0	96	67	29.4	87	69
26	27.1	83	49	30.8	84	63	29.0	77	50	22.8	87	62	26.7	87	55	27.6	90	58	28.5	86	62
27	27.7	88	52	30.2	82	63	28.6	76	56	23.5	91	60	27.2	91	60	27.5	92	56	29.1	87	58
28	28.0	86	50	32.0	83	66	29.8	77	60	24.2	91	63	28.7	89	60	28.3	92	64	29.8	86	61
29	27.7	81	45	30.7	81	71	28.7	73	52	21.5	77	49	26.7	83	46	27.3	87	52	28.4	81	58
30	28.5	88	60	30.3	81	66	28.3	72	55	23.7	85	73	28.0	94	71	28.9	100	91	28.9	87	75
31	25.7	76	43	29.9	86	77	27.6	70	48	21.0	72	53	25.8	81	48	27.0	89	61	27.4	78	60
月極値			37			49)			40			46			37			46			51
起日			12			12			10			12			12			12			12
上旬平均	28.6	78		30.9	83		30.0	72		24.3	82		27.5	77		29.8	93		29.7	82	
中旬平均	29.1	81		31.3	86		30.9	78		24.6	85		28.9	86		29.8	94		30.8	87	
下旬平均	28.9	86		31.6)	86)		30.3	79		24.0	87		28.4	89		29.0	94		29.9	87	
月平均	28.9	82		31.3)	85)		30.4	76		24.3	85		28.2	84		29.5	94		30.1	85	

地域気象観測相対湿度月報

和歌山県 (65) 2023年8月
 蒸気圧単位:hPa 相対湿度単位:% 2/2頁

観測所名	栗栖川			新宮			南紀白浜			西川			潮岬		
	平均 蒸気圧	平均 湿度	最小 湿度	平均 蒸気圧	平均 湿度	最小 湿度	平均 蒸気圧	平均 湿度	最小 湿度	平均 蒸気圧	平均 湿度	最小 湿度	平均 蒸気圧	平均 湿度	最小 湿度
日付															
1	31.1	88	61	30.6	78	58				28.4	83	49	32.3	84	68
2	29.1	82	48	30.9	78	60				28.9	85	55	32.3	84	69
3	30.0	89	57	30.8	85	58				29.4	90	65	31.5	90	76
4	29.7	81	55	31.1	83	61				29.9	88	56	32.3	87	70
5	31.5	91	60	33.2	91	70				31.6	95	82	33.3	86	74
6	31.2	92	66	32.8	90	75				31.4	95	75	33.0	89	74
7	31.4	93	72	32.9	89	78				31.0	94	79	33.6	90	79
8	32.9	97	74	34.3	90	83				32.2	96	87	35.0	91	81
9	32.4	92	65	34.7	92	80				32.6	92	74	35.7	90	81
10	31.6	91	65	33.2	87	74				31.5	93	78	33.6	88	77
11	29.9	84	55	30.4	81	67				29.1	89	64	31.8	86	75
12	30.8	88	58	28.5	73	54				28.7	86	49	29.9	80	65
13	31.4	84	48	29.1	69	59				28.4	78	58	30.1	75	62
14	31.1	100	95	30.5	86	63				28.9	88	64	30.8	89	68
15	31.5	100	96	31.8	91	82				30.5	96	86	32.8	94	87
16	32.9	93	68	32.2	82	61				31.7	90	66	34.6	92	82
17	31.2	93	64	32.1	90	79				30.7	92	69	33.9	93	82
18	31.7	96	77	31.6	94	82				30.6	97	81	33.0	98	90
19	32.9	91	68	32.2	85	66				32.4	92	70	33.7	91	77
20	34.1	91	63	31.7	82	67				31.3	87	63	34.0	90	77
21	32.5	89	55	30.6	78	64				28.5	84	57	32.1	85	69
22	31.9	92	67	33.5	89	75				31.5	95	76	34.0	92	81
23	32.0	94	68	33.4	90	78				31.6	96	78	34.4	94	81
24	32.1	97	76	32.6	93	82				31.1	93	73	33.8	95	78
25	30.2	90	58	31.3	86	66				29.8	93	70	31.6	88	76
26	29.4	90	58	29.9	81	66				28.2	88	60	31.2	89	74
27	28.9	90	51	28.7	83	64				28.0	89	60	30.1	87	69
28	30.2	91	66	29.0	79	52				28.2	86	58	31.0	86	76
29	28.1	82	50	29.8	81	66				27.6	85	58	31.6	86	65
30	30.7	99	88	32.2	91	79				29.9	98	93	32.3	96	88
31	28.9	88	54	31.2	80	66				29.8	91	64	32.5	86	75
月極値															
起日															
上旬平均	31.1	90		32.5	86					30.7	91		33.3	88	
中旬平均	31.8	92		31.0	83					30.2	90		32.5	89	
下旬平均	30.4	91		31.1	85					29.5	91		32.2	89	
月平均	31.1	91		31.5	85					30.1	90		32.6	89	

発表時刻	警報・注意報	和歌山市	海南市	橋本市	紀の川市	岩出市	紀美野町	かつらぎ町	かつらぎ町	九度山町	高野町	有田市	御坊市	湯浅町	広川町	有田川町	有田川町	美浜町	日高町	由良町	印南町	みなべ町	日高川町	日高川町	日高川町	田辺市	田辺市	田辺市	田辺市中辺路	田辺市龍神	白浜町	田辺市本宮	上富田町	すさみ町	新宮市	那智勝浦町	太地町	古座川町	北山村	串本町										
8/10 20:32	大雨注意報 強風注意報 波浪注意報																																																	
8/11 10:30	大雨注意報 波浪注意報																																																	
8/12 04:16	波浪注意報																																																	
8/12 10:03	雷注意報 波浪注意報	●	●	●	●	●	●	●	●	●	●	●	●	●	●	●	●	●	●	●	●	●	●	●	●	●	●	●	●	●	●	●	●	●	●	●	●	●	●	●	●	●	●	●	●	●	●	●		
8/12 18:32	雷注意報 波浪注意報	●	●	●	●	●	●	●	●	●	●	●	●	●	●	●	●	●	●	●	●	●	●	●	●	●	●	●	●	●	●	●	●	●	●	●	●	●	●	●	●	●	●	●	●	●	●	●		
8/13 09:37	雷注意報 強風注意報 波浪注意報	●	●	●	●	●	●	●	●	●	●	●	●	●	●	●	●	●	●	●	●	●	●	●	●	●	●	●	●	●	●	●	●	●	●	●	●	●	●	●	●	●	●	●	●	●	●	●		
8/13 15:40	波浪警報 雷注意報 強風注意報 波浪注意報	○	○	○	○	○	○	○	○	○	○	○	○	○	○	○	○	○	○	○	○	○	○	○	○	○	○	○	○	○	○	○	○	○	○	○	○	○	○	○	○	○	○	○	○	○	○	○		
8/13 23:15	波浪警報 雷注意報 強風注意報 波浪注意報	○	○	○	○	○	○	○	○	○	○	○	○	○	○	○	○	○	○	○	○	○	○	○	○	○	○	○	○	○	○	○	○	○	○	○	○	○	○	○	○	○	○	○	○	○	○	○		
8/14 04:37	波浪警報 雷注意報 強風注意報 波浪注意報	○	○	○	○	○	○	○	○	○	○	○	○	○	○	○	○	○	○	○	○	○	○	○	○	○	○	○	○	○	○	○	○	○	○	○	○	○	○	○	○	○	○	○	○	○	○	○		
8/14 10:51	波浪警報 雷注意報 強風注意報 波浪注意報 高潮注意報	○	○	○	○	○	○	○	○	○	○	○	○	○	○	○	○	○	○	○	○	○	○	○	○	○	○	○	○	○	○	○	○	○	○	○	○	○	○	○	○	○	○	○	○	○	○	○		
8/14 14:40	暴風警報 波浪警報 大雨注意報 雷注意報 波浪注意報 洪水注意報 高潮注意報	●	●	●	●	●	●	●	●	●	●	●	●	●	●	●	●	●	●	●	●	●	●	●	●	●	●	●	●	●	●	●	●	●	●	●	●	●	●	●	●	●	●	●	●	●	●	●	●	
8/14 18:45	大雨警報 洪水警報 暴風警報 波浪警報 大雨注意報 雷注意報 波浪注意報 洪水注意報 高潮注意報	○	○	○	○	○	○	○	○	○	○	○	○	○	○	○	○	○	○	○	○	○	○	○	○	○	○	○	○	○	○	○	○	○	○	○	○	○	○	○	○	○	○	○	○	○	○	○	○	○
8/14 22:35	大雨警報 洪水警報 暴風警報 波浪警報 大雨注意報 雷注意報 波浪注意報 洪水注意報 高潮注意報	○	○	○	○	○	○	○	○	○	○	○	○	○	○	○	○	○	○	○	○	○	○	○	○	○	○	○	○	○	○	○	○	○	○	○	○	○	○	○	○	○	○	○	○	○	○	○	○	○
8/14 22:59	大雨警報 洪水警報 暴風警報 波浪警報 高潮警報 大雨注意報 雷注意報 波浪注意報 洪水注意報 高潮注意報	○	○	○	○	○	○	○	○	○	○	○	○	○	○	○	○	○	○	○	○	○	○	○	○	○	○	○	○	○	○	○	○	○	○	○	○	○	○	○	○	○	○	○	○	○	○	○	○	
8/15 02:38	大雨警報 洪水警報 暴風警報 波浪警報 高潮警報 大雨注意報 雷注意報 波浪注意報 洪水注意報 高潮注意報	○	○	○	○	○	○	○	○	○	○	○	○	○	○	○	○	○	○	○	○	○	○	○	○	○	○	○	○	○	○	○	○	○	○	○	○	○	○	○	○	○	○	○	○	○	○	○	○	
8/15 03:40	大雨警報 洪水警報 暴風警報 波浪警報 高潮警報 大雨注意報 雷注意報 波浪注意報 洪水注意報 高潮注意報	○	○	○	○	○	○	○	○	○	○	○	○	○	○	○	○	○	○	○	○	○	○	○	○	○	○	○	○	○	○	○	○	○	○	○	○	○	○	○	○	○	○	○	○	○	○	○	○	

土砂災害警戒情報発表状況

標 題	号数	発表日時	警戒対象地域	警戒解除地域
和歌山県土砂災害警戒情報	第1号	8/15 01:40	那智勝浦町*	
和歌山県土砂災害警戒情報	第2号	8/15 02:00	新宮市*、那智勝浦町	
和歌山県土砂災害警戒情報	第3号	8/15 09:30		新宮市、那智勝浦町

*印は、新たに警戒対象となった市町村を示します。

指定河川洪水予報発表状況

和歌山県古座川水系古座川洪水予報
和歌山県東牟婁振興局串本建設部 和歌山地方気象台 共同発表

標 題	号数	発表日時
和歌山県古座川水系古座川氾濫注意情報	第1号	8/15 03:10
和歌山県古座川水系古座川氾濫注意情報解除	第2号	8/15 08:00

熊野川中流(日足区間)洪水予報
和歌山県東牟婁振興局新宮建設部 和歌山地方気象台 共同発表

標 題	号数	発表日時
熊野川中流(日足区間)氾濫警戒情報	第1号	8/15 03:30
熊野川中流(日足区間)氾濫危険情報	第2号	8/15 04:30
熊野川中流(日足区間)氾濫警戒情報	第3号	8/15 17:45
熊野川中流(日足区間)氾濫注意情報(警戒情報解除)	第4号	8/15 21:10
熊野川中流(日足区間)氾濫注意情報解除	第5号	8/16 08:30

記録的短時間大雨情報発表状況

該当事項はありません。

竜巻注意情報発表状況

標 題	号数	発表日時	警戒対象地域
和歌山県竜巻注意情報	第1号	8/1 15:23	北部
和歌山県竜巻注意情報	第2号	8/1 16:18	北部
和歌山県竜巻注意情報	第1号	8/26 17:03	北部
和歌山県竜巻注意情報	第2号	8/26 18:13	北部

熱中症警戒アラート発表状況

標 題	号数	発表日時
和歌山県熱中症警戒アラート	第2号	8/1 05:00
和歌山県熱中症警戒アラート	第1号	8/1 17:00
和歌山県熱中症警戒アラート	第2号	8/2 05:00
和歌山県熱中症警戒アラート	第1号	8/2 17:00
和歌山県熱中症警戒アラート	第2号	8/3 05:00
和歌山県熱中症警戒アラート	第1号	8/3 17:00
和歌山県熱中症警戒アラート	第2号	8/4 05:00
和歌山県熱中症警戒アラート	第1号	8/4 17:00
和歌山県熱中症警戒アラート	第2号	8/5 05:00
和歌山県熱中症警戒アラート	第1号	8/5 17:00
和歌山県熱中症警戒アラート	第2号	8/6 05:00
和歌山県熱中症警戒アラート	第1号	8/7 17:00
和歌山県熱中症警戒アラート	第2号	8/8 05:00
和歌山県熱中症警戒アラート	第1号	8/8 17:00
和歌山県熱中症警戒アラート	第2号	8/9 05:00
和歌山県熱中症警戒アラート	第1号	8/9 17:00
和歌山県熱中症警戒アラート	第2号	8/10 05:00
和歌山県熱中症警戒アラート	第1号	8/10 17:00
和歌山県熱中症警戒アラート	第2号	8/11 05:00
和歌山県熱中症警戒アラート	第1号	8/11 17:00
和歌山県熱中症警戒アラート	第2号	8/12 05:00
和歌山県熱中症警戒アラート	第1号	8/12 17:00
和歌山県熱中症警戒アラート	第2号	8/13 05:00
和歌山県熱中症警戒アラート	第1号	8/15 17:00
和歌山県熱中症警戒アラート	第2号	8/16 05:00
和歌山県熱中症警戒アラート	第1号	8/18 17:00
和歌山県熱中症警戒アラート	第2号	8/19 05:00
和歌山県熱中症警戒アラート	第1号	8/19 17:00
和歌山県熱中症警戒アラート	第2号	8/20 05:00
和歌山県熱中症警戒アラート	第1号	8/20 17:00
和歌山県熱中症警戒アラート	第2号	8/21 05:00
和歌山県熱中症警戒アラート	第1号	8/23 05:00
和歌山県熱中症警戒アラート	第1号	8/25 05:00
和歌山県熱中症警戒アラート	第1号	8/25 17:00
和歌山県熱中症警戒アラート	第2号	8/26 05:00
和歌山県熱中症警戒アラート	第1号	8/26 17:00
和歌山県熱中症警戒アラート	第2号	8/27 05:00
和歌山県熱中症警戒アラート	第1号	8/27 17:00
和歌山県熱中症警戒アラート	第2号	8/28 05:00
和歌山県熱中症警戒アラート	第1号	8/29 17:00
和歌山県熱中症警戒アラート	第2号	8/30 05:00

府県潮位情報発表状況

該当事項はありません。

府県気象情報発表状況

標 題	号数	発表日時
突風と降ひょう及び落雷に関する和歌山県気象情報	第2号	8/1 05:22
令和5年 台風第6号に関する和歌山県気象情報	第1号	8/6 17:02
令和5年 台風第6号に関する和歌山県気象情報	第2号	8/7 06:16
令和5年 台風第6号に関する和歌山県気象情報	第3号	8/7 16:48
令和5年 台風第6号に関する和歌山県気象情報	第4号	8/8 05:30
令和5年 台風第6号に関する和歌山県気象情報	第5号	8/8 16:46
令和5年 台風第6号に関する和歌山県気象情報	第6号	8/9 05:48
令和5年 台風第6号に関する和歌山県気象情報	第7号	8/9 16:36
令和5年 台風第6号に関する和歌山県気象情報	第8号	8/10 05:37
令和5年 台風第7号に関する和歌山県気象情報	第1号	8/12 16:45
令和5年 台風第7号に関する和歌山県気象情報	第2号	8/13 05:45
令和5年 台風第7号に関する和歌山県気象情報	第3号	8/13 17:03
令和5年 台風第7号に関する和歌山県気象情報	第4号	8/14 06:45
令和5年 台風第7号に関する和歌山県気象情報	第5号	8/14 17:10
令和5年 台風第7号に関する和歌山県気象情報	第6号	8/14 23:59
令和5年 台風第7号に関する和歌山県気象情報	第7号	8/15 05:01
令和5年 台風第7号に関する和歌山県気象情報	第8号	8/15 06:13
令和5年 台風第7号に関する和歌山県気象情報	第9号	8/15 11:36
令和5年 台風第7号に関する和歌山県気象情報	第10号	8/15 13:18
令和5年 台風第7号に関する和歌山県気象情報	第11号	8/15 17:02
令和5年 台風第7号に関する和歌山県気象情報	第12号	8/15 23:55

天候情報発表状況

該当事項はありません。

生物季節観測(和歌山地方気象台)

種 目	現 象	発現月日時	平年発現月日	前年発現月日
すすき	開花	8月8日	9月25日	8月22日

8月としての極値・順位値更新表(和歌山県内観測所 3位まで)

地点名	要素名	順位	値	起日	統計開始
葛城山	日最大10分間降水量	2	19.0 mm	8月22日	2009年8月
かつらぎ	日最大風速・風向	1	NNE 15.3 m/s	8月15日	1979年8月
かつらぎ	日最大10分間降水量	1	16.5 mm	8月26日	2008年8月
かつらぎ	日最大瞬間風速・風向	1	NNE 28.5 m/s	8月15日	2008年8月
高野山	日最大風速・風向	2	SE 7.7 m/s	8月10日	1979年8月
高野山	日最大風速・風向	3	SE 7.1 m/s	8月15日	1979年8月
高野山	日最大10分間降水量	3	14.0 mm	8月26日	2009年8月
清水	日最大風速・風向	2	WNW 7.8 m/s	8月15日	1979年8月
護摩壇山	日最大10分間降水量	2	15.5 mm	8月15日	2010年8月
新宮	日最大風速・風向	1	NE 18.7 m/s	8月15日	1979年8月
新宮	日最大瞬間風速・風向	1	ENE 31.5 m/s	8月14日	2008年8月
新宮	日最大瞬間風速・風向	2	NE 31.1 m/s	8月15日	2008年8月
西川	月降水量の多い方から	3	779.0 mm	-	1979年8月
西川	日最大風速・風向	2	NNE 10.3 m/s	8月15日	1979年8月
西川	日最大瞬間風速・風向	2	NE 25.0 m/s	8月14日	2008年8月
色川	日最大1時間降水量	2	77.0 mm	8月15日	1977年8月

検潮概報は、気象庁ホームページに掲載しています。

<https://www.data.jma.go.jp/gmd/kaiyou/db/tide/gaikyo/index.php>