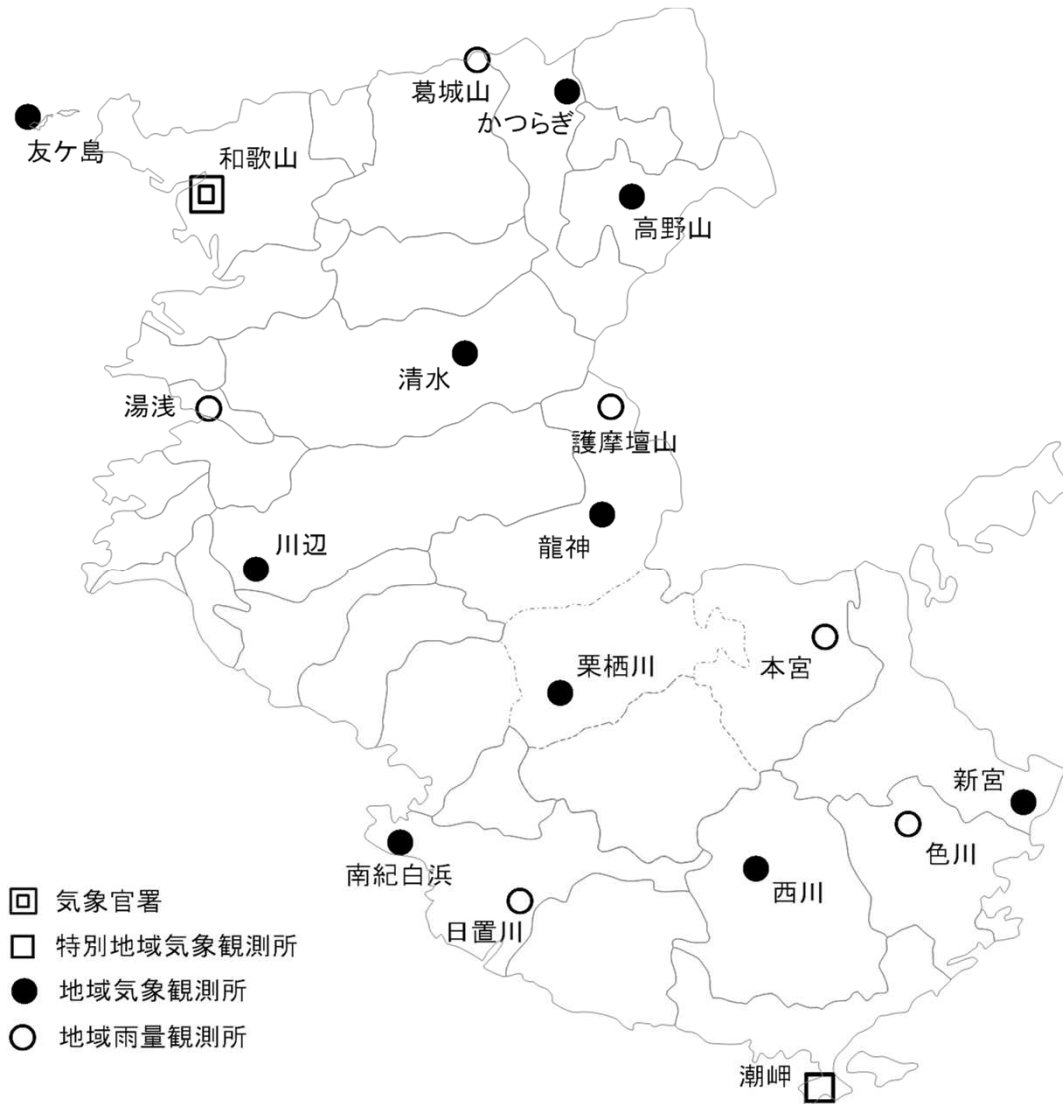


和歌山県の気象

2023年（令和5年）9月



気象観測所配置図

和歌山地方気象台

最新のデータはインターネットの気象庁ホームページでご覧下さい。
アドレスは<https://www.jma.go.jp/jma/index.html>です。

資料の解説

和歌山地方気象台・潮岬特別地域気象観測所の月統計値表(1)、(2)

要素	最小単位	要素	最小単位	要素	最小単位
気圧	0.1 hPa	気温	0.1 °C	蒸気圧	0.1 hPa
相対湿度	1 %	風速	0.1 m/s	風向	16 方位
日照時間	0.1 h	降水量	0.5 mm		

統計値の品質 ※Dは統計値	D	正常値（統計値を求める期間内の資料が全て揃っている場合）
	D)	準正常値（統計値を求める対象となる資料の一部が欠けているが、許容する資料数を満たす値）
	D]	資料不足値（統計値を求める対象となる資料が許容する資料数を満たさない値）
	×	欠測（統計値を求める期間内の観測結果が全て求められなかった場合）

「起日」欄の日付の右の*は、同一期間内に極値となる値が二つ以上あり、起日の新しい方を極値としたことを示します。

「大気現象」欄の記号の説明については、気象庁ホームページに掲載の「大気現象記号表」を参照願います。

https://www.data.jma.go.jp/obd/stats/data/mdrr/man/tenki_kigou.html

地域気象観測所の月報

要素	最小単位	要素	最小単位	要素	最小単位
気温	0.1 °C	風速	0.1 m/s	日照時間	0.1 h
相対湿度 ※	1 %	風向	16 方位	降水量	0.5 mm

「統計値の品質」は、上記の月統計値表(1)、(2)の解説と同じです。

気 象 概 況

2023年9月

和歌山県

9月は太平洋高気圧が強かったため、月を通して暖かい空気に覆われやすく、気温は平年と比べて全地点でかなり高くなり、日照時間も多くなりました。また、前線や低気圧の影響を受けにくかったため、降水量は平年と比べて少なく、和歌山、友ヶ島ではかなり少なくなりました。なお、9月としての月平均気温の高いほうからの値は、県内12地点のうち10地点で統計開始以来第1位の記録となりました。また、21日から22日の大雨により高野山と龍神で9月としての日最大1時間降水量が統計開始以来第1位の記録となりました。

上旬 降水量は前線や湿った空気の影響で、南部では平年より多くなるところがありましたが、北部では高気圧に覆われることが多く、平年より少ないところが多くなりました。日照時間は平年並となり、気温は平年より高くなりました。

中旬 高気圧に覆われることが多く、気温はほぼすべての地点で平年よりかなり高くなりました。降水量は多くの地点で平年より少なく、色川、新宮ではかなり少なくなり、日照時間は多くの地点で平年より多く、和歌山、新宮ではかなり多くなりました。

下旬 期間の初めは前線や湿った空気の影響で雨が降りましたが、高気圧に覆われることが多かったため、日照時間はほとんどの地点で平年と比べ多くなり、気温も平年と比べかなり高くなりました。また降水量は、21日には前線通過に伴い内陸部を中心に大雨となり、高野山と龍神では平年と比べかなり多くなりました。

気 候 表

和歌山

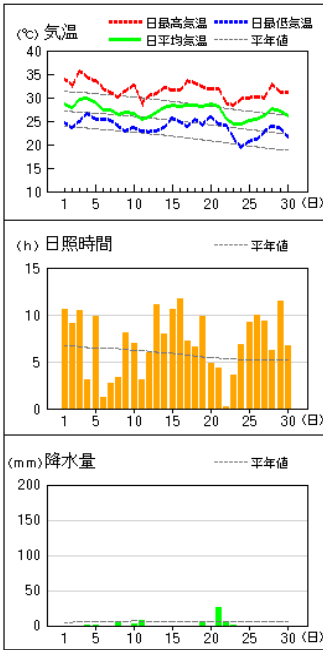
	気温				降水量				日照時間			
	本年 (°C)	平年 (°C)	平年差 (°C)	階級	本年 (mm)	平年 (mm)	平年比 (%)	階級	本年 (h)	平年 (h)	平年比 (%)	階級
上旬	28.0	26.6	+1.4	高い	8.5	59.3	14	少ない	65.4	64.5	101	平年並
中旬	27.7	25.1	+2.6	かなり高い	12.0	66.3	18	少ない	78.8	59.8	132	かなり多い
下旬	26.1	23.0	+3.1	かなり高い	30.5	55.8	55	平年並	67.6	48.9	138	多い
月	27.2	24.9	+2.3	かなり高い	51.0	181.3	28	かなり少ない	211.8	173.2	122	多い

潮岬

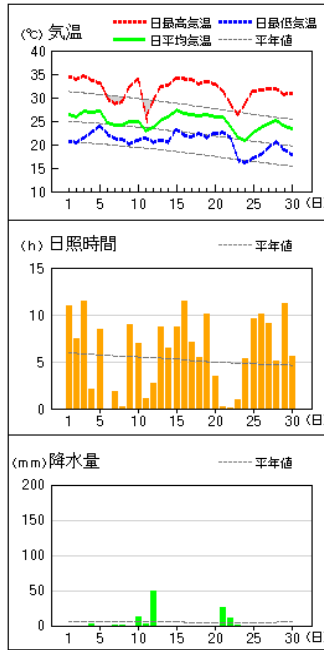
	気温				降水量				日照時間			
	本年 (°C)	平年 (°C)	平年差 (°C)	階級	本年 (mm)	平年 (mm)	平年比 (%)	階級	本年 (h)	平年 (h)	平年比 (%)	階級
上旬	26.5	26.0	+0.5	高い	137.0	109.9	125	多い	64.5	66.3	97	平年並
中旬	26.8	24.8	+2.0	かなり高い	20.5	117.3	17	少ない	76.7	62.0	124	多い
下旬	25.5	23.1	+2.4	かなり高い	64.5	112.0	58	平年並	50.8	48.5	105	平年並
月	26.3	24.6	+1.7	かなり高い	222.0	339.2	65	少ない	192.0	176.8	109	多い

アメダス 気象経過図：2023年09月01日-2023年09月30日

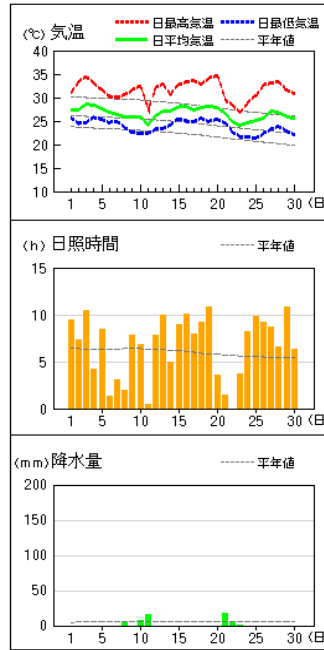
和歌山



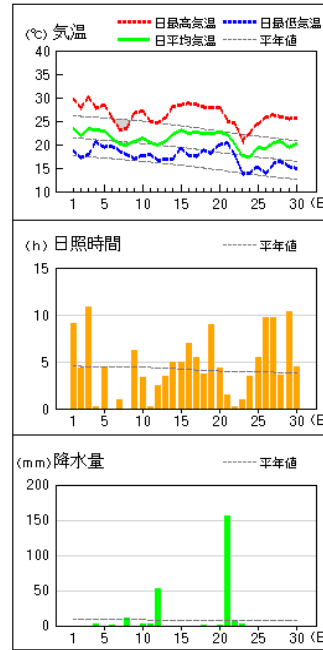
かつらぎ



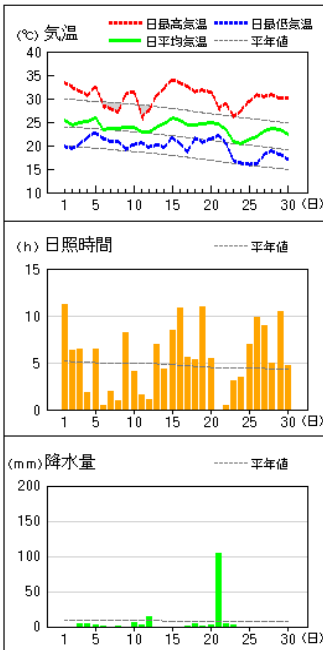
友ヶ島



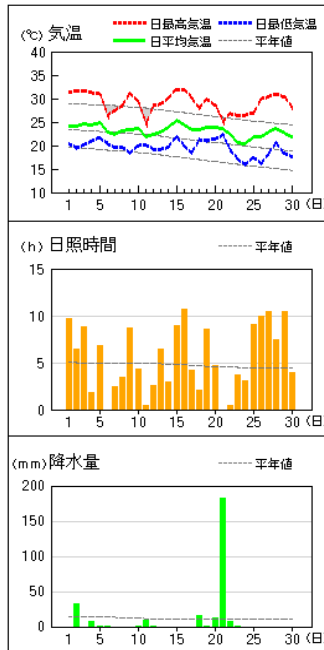
高野山



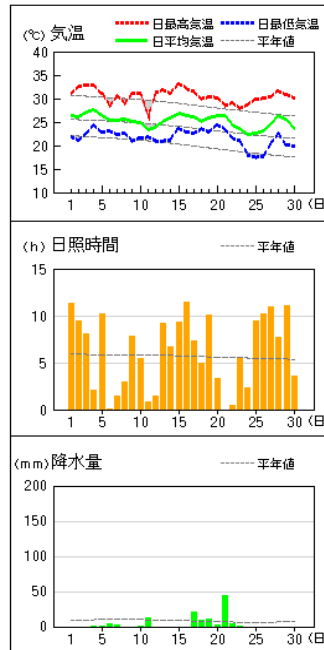
清水



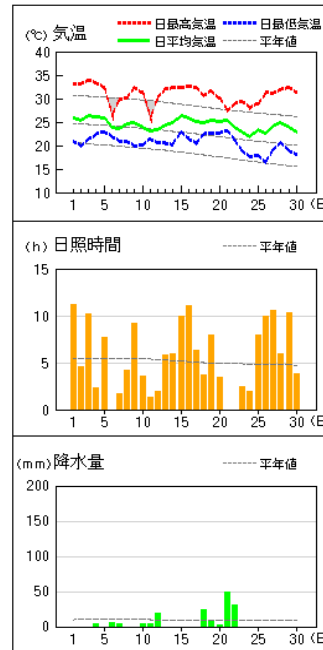
龍神



川辺

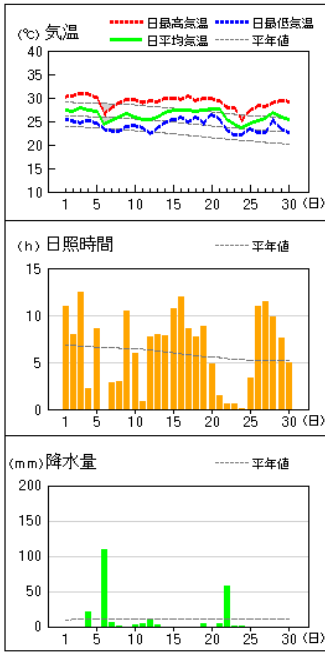


栗栖川

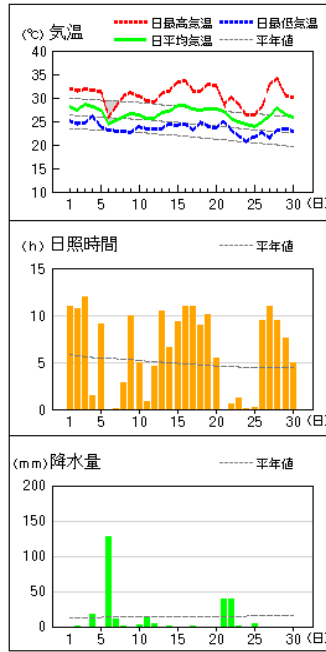


アメダス 気象経過図：2023年09月01日-2023年09月30日

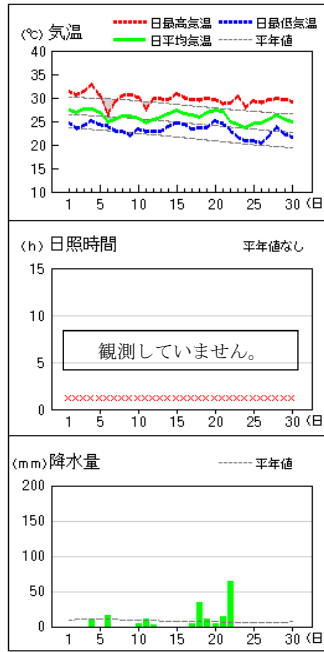
潮岬



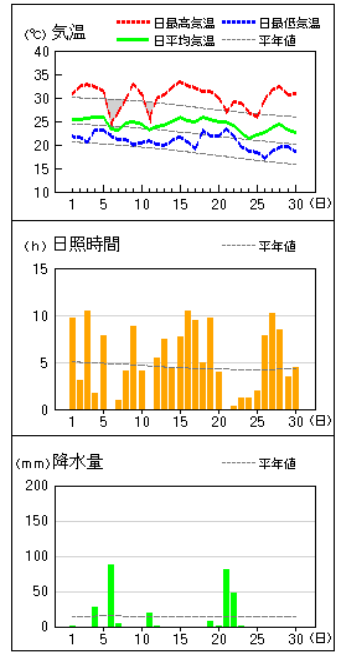
新宮



南紀白浜

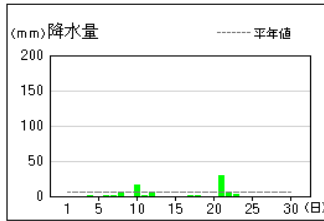


西川

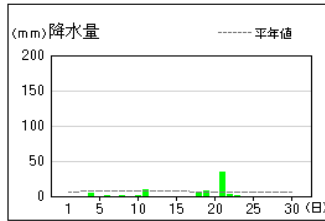


アメダス 気象経過図：2023年09月01日-2023年09月30日

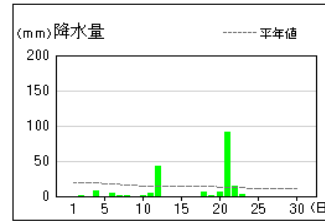
葛城山



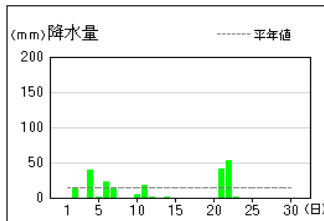
湯浅



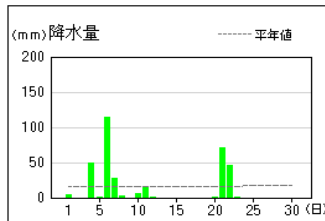
護摩壇山



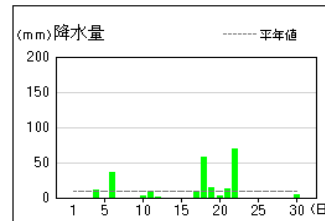
本宮



色川

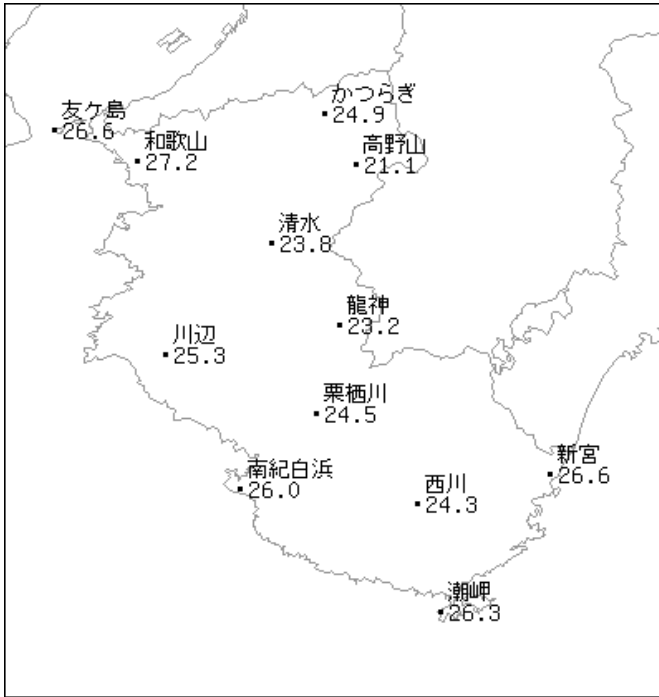


日置川

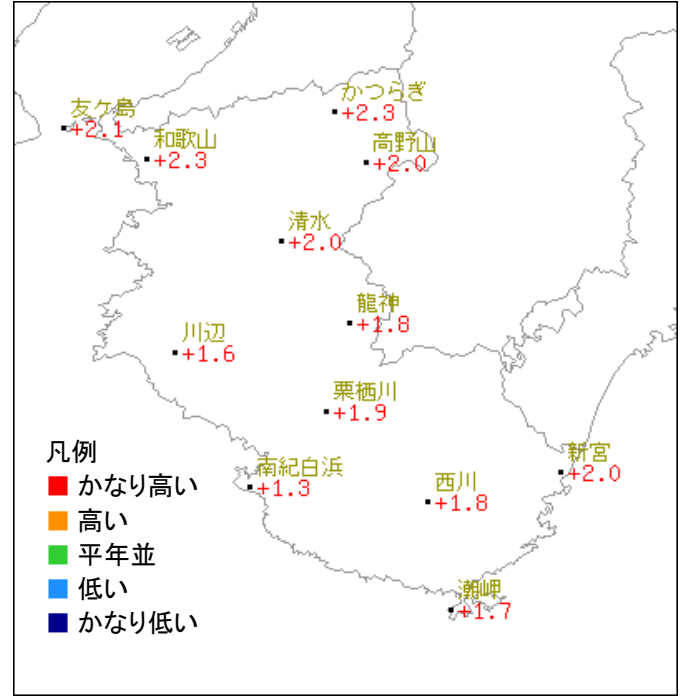


2023年9月

気温分布図（地域気象観測所）

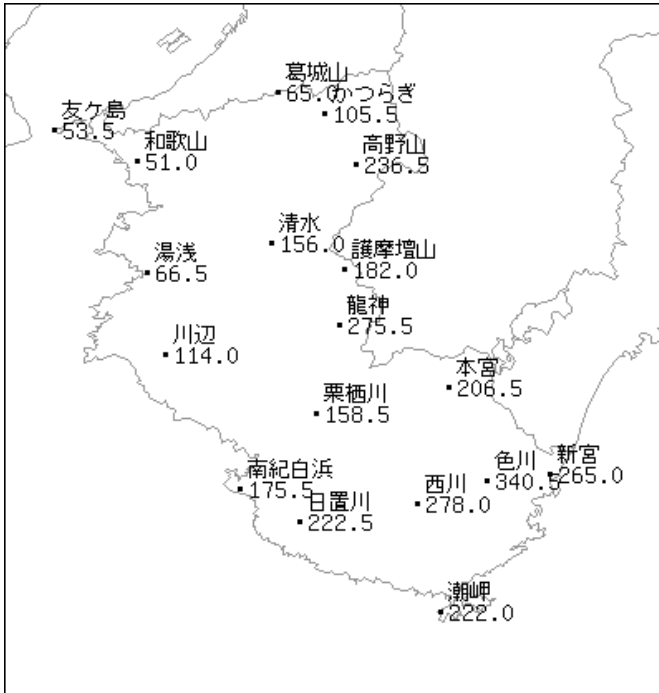


平均気温 (°C)

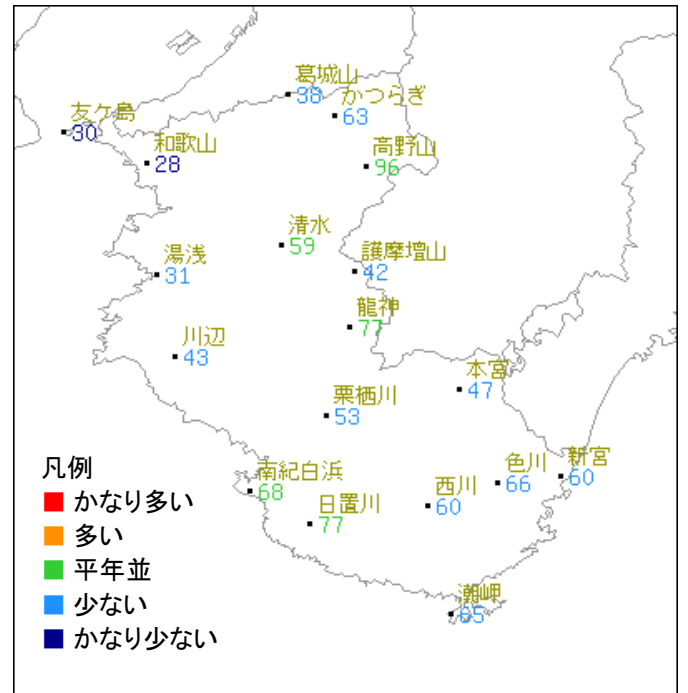


平均気温平年差 (°C)

降水量分布図（地域気象観測所・地域雨量観測所）



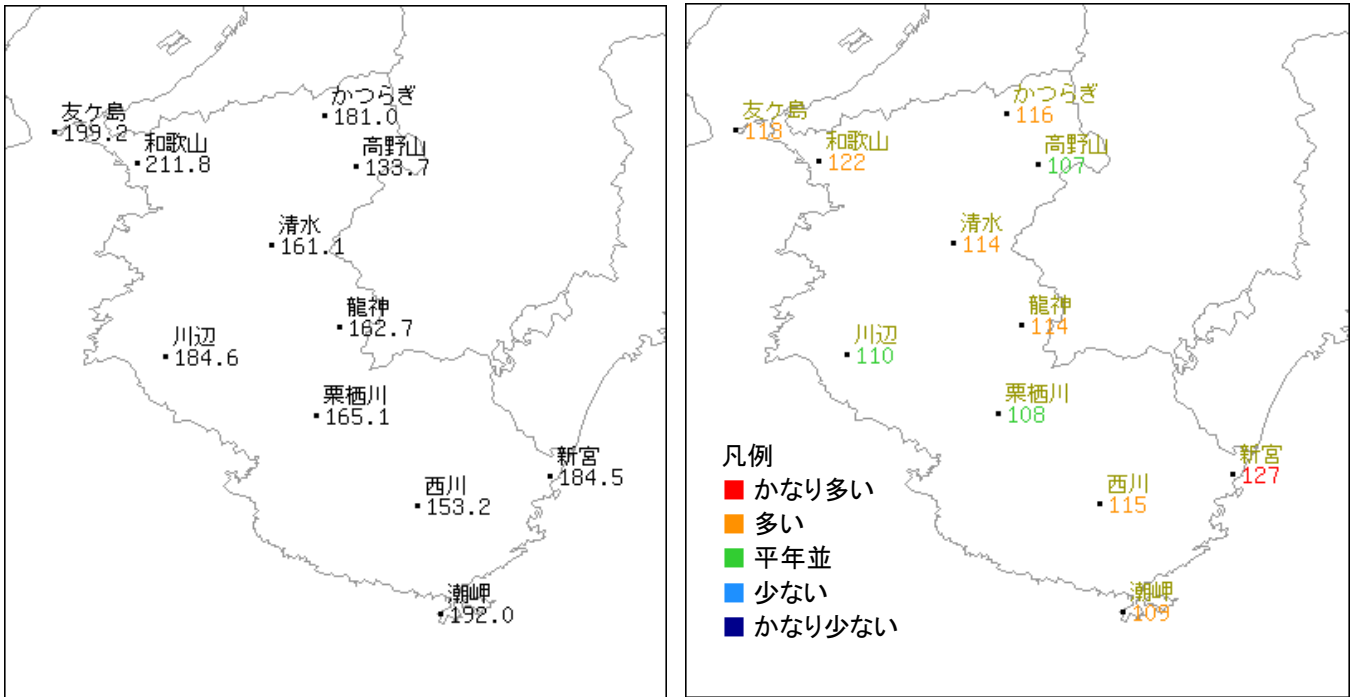
降水量 (mm)



降水量平年比 (%)

2023年9月

日照時間分布図（地域気象観測所）



日照時間 (h)

日照時間平年比 (%)

地域気象観測気温月報

和歌山県 (65) 2023年9月
 単位:℃ 1/2頁

観測所名	かつらぎ			友ヶ島			和歌山			高野山			清水			龍神			川辺				
	平均	最高	最低	平均	最高	最低	平均	最高	最低	平均	最高	最低	平均	最高	最低	平均	最高	最低	平均	最高	最低		
1 日付	26.4	34.5	20.7	27.5	31.1	25.7	28.7	34.0	24.6	23.3	29.7	18.6	25.3	33.3	19.9	31.4	20.3	24.1	24.1	26.4	31.2	21.9	
2	26.0	33.8	20.4	27.5	33.4	24.5	28.0	32.5	23.6	21.8	27.7	17.1	24.4	32.5	19.4	31.7	19.5	24.2	24.2	26.2	32.6	21.2	
3	27.2	34.7	21.5	28.6	34.5	24.6	29.6	35.7	25.0	23.4	30.2	17.8	25.0	31.7	20.3	31.6	20.1	24.6	24.6	27.1	32.9	22.6	
4	26.8	33.7	22.6	28.4	33.2	25.9	29.8	34.4	26.7	23.2	27.7	20.6	25.1	30.7	21.7	31.3	21.0	24.5	24.5	27.7	32.9	24.5	
5	27.1	33.2	23.8	27.7	31.7	25.3	28.9	33.6	25.5	23.0	28.5	19.5	25.9	32.4	22.7	31.0	21.6	24.8	24.8	26.3	31.1	22.9	
6	24.6	29.8	22.2	26.8	30.2	24.7	27.5	31.9	25.5	21.3	25.7	19.6	23.5	28.5	21.5	26.5	20.5	23.0	23.0	25.3	28.3	23.2	
7	24.2	28.6	21.3	26.3	30.0	25.0	27.3	31.1	25.2	20.2	23.1	18.7	23.7	27.9	20.8	27.5	19.6	22.5	22.5	25.3	30.6	22.4	
8	24.2	29.2	21.1	25.9	30.6	23.6	26.5	30.1	24.0	19.9	23.5	17.9	23.6	27.1	20.8	28.4	19.7	23.1	23.1	25.6	29.0	22.6	
9	24.9	32.5	20.1	25.8	31.6	22.6	26.8	31.5	22.8	20.6	26.7	16.9	23.8	30.9	19.2	31.1	18.4	23.5	23.5	25.2	31.1	20.9	
10	24.9	33.8	20.8	25.9	32.4	22.3	26.7	32.6	23.6	21.4	27.1	17.7	23.8	31.5	20.1	29.5	20.0	23.7	23.7	24.8	31.1	21.6	
11	23.0	25.9	21.5	24.1	27.4	22.4	25.4	28.9	22.9	20.4	24.9	17.8	22.8	26.2	20.7	24.7	20.2	21.9	21.9	23.3	26.2	21.8	
12	23.6	29.4	20.4	26.1	32.2	23.3	26.0	30.4	22.7	20.7	24.6	16.7	22.8	27.5	19.6	22.4	19.2	22.4	22.4	23.9	21.3	21.0	
13	25.1	32.4	21.0	27.1	32.8	23.5	26.9	30.8	23.0	20.7	25.7	16.8	23.9	30.7	20.2	28.0	19.1	23.0	23.0	25.1	31.9	21.0	
14	25.9	32.6	20.5	27.1	30.6	24.1	27.8	32.2	23.6	22.2	28.1	16.9	24.7	32.2	19.6	30.1	19.6	24.0	24.0	25.8	31.2	21.2	
15	27.4	34.2	23.2	28.2	32.8	25.5	28.5	31.6	25.6	23.2	28.4	19.1	25.9	34.0	21.6	31.9	21.8	25.5	25.5	27.0	33.1	23.7	
16	26.6	34.0	22.0	28.1	33.4	25.0	28.2	31.6	24.9	22.5	28.8	17.6	25.3	33.4	20.3	32.0	19.9	24.5	24.5	26.4	32.2	22.9	
17	26.4	34.0	21.6	27.5	33.7	24.8	28.5	33.6	23.8	22.6	28.6	17.5	24.5	32.6	18.6	30.1	18.3	23.4	23.4	26.1	31.5	22.6	
18	26.1	32.8	22.3	27.8	32.9	25.7	28.5	33.1	25.4	22.4	28.0	18.8	24.5	31.4	21.6	28.0	21.3	23.5	23.5	25.1	29.9	23.6	
19	26.3	33.5	21.5	28.1	34.1	24.9	28.2	32.4	24.2	22.4	27.8	18.2	24.7	31.9	20.7	30.0	21.0	23.9	23.9	25.8	30.4	22.9	
20	25.8	32.8	22.3	28.0	34.7	25.4	28.6	31.8	26.0	22.6	27.9	20.0	24.9	31.4	21.3	28.8	28.7	23.8	23.8	26.5	30.2	24.5	
21	25.9	31.4	22.6	26.7	29.7	24.7	28.2	31.8	24.4	22.1	25.0	20.3	24.7	28.0	22.2	28.6	25.1	23.6	23.6	26.4	28.5	23.4	
22	23.9	28.6	21.6	24.8	28.3	22.6	25.7	28.9	24.1	20.2	24.5	17.7	23.4	28.8	20.4	28.3	26.9	22.3	22.3	24.4	29.1	21.6	
23	21.6	26.4	16.9	24.2	26.8	21.7	24.5	28.3	21.3	17.6	20.9	14.0	21.0	26.2	16.8	20.6	17.1	20.6	20.6	23.6	27.9	21.0	
24	20.8	28.6	16.1	24.6	28.8	21.6	24.4	29.7	19.4	17.3	22.4	14.0	20.3	27.3	16.3	20.3	16.0	20.3	20.3	22.5	28.7	17.9	
25	22.7	31.4	17.1	25.1	30.4	21.3	25.1	30.0	20.7	19.3	24.5	15.2	21.4	29.5	16.0	21.8	17.4	21.8	21.8	22.7	29.8	17.5	
26	23.6	31.6	17.9	25.6	32.7	22.3	25.5	30.2	21.2	19.2	25.8	13.8	22.0	30.8	16.1	21.8	16.2	21.8	21.8	23.1	30.1	17.6	
27	24.4	31.9	19.3	27.1	33.1	23.3	26.2	29.9	22.8	20.4	26.4	15.8	23.2	30.4	18.2	22.9	18.3	22.9	22.9	24.6	30.5	20.6	
28	25.1	31.9	20.7	27.0	33.5	23.9	27.6	32.8	24.0	20.6	25.9	16.5	23.7	30.8	18.9	23.7	17.4	23.7	23.7	26.4	31.7	22.6	
29	23.9	30.7	18.9	25.8	31.6	22.9	27.2	31.2	23.5	19.5	25.5	15.4	23.5	30.2	18.2	22.7	18.3	22.7	22.7	25.5	30.9	20.1	
30	23.5	30.9	17.8	25.7	30.8	22.1	26.2	31.0	21.5	20.1	25.6	14.9	22.4	30.1	17.0	21.9	17.6	21.9	21.9	23.7	30.1	19.9	
31																							
月極値		34.7	16.1		34.7	21.3		35.7	19.4		30.2	13.8		34.0	16.0		32.0				33.1	17.5	
起日		3	24		20	25		3	24		3	26		15	25		16			24	15	25	
上旬平均	25.6	32.4	21.5	27.0	31.9	24.4	28.0	32.7	24.7	21.8	27.0	18.4	24.4	30.7	20.6	23.8	20.1	23.8	23.8	26.0	31.1	22.4	
中旬平均	25.6	32.2	21.6	27.2	32.5	24.5	27.7	31.6	24.2	21.9	27.3	17.9	24.4	31.1	20.4	23.6	29.3	23.6	23.6	25.5	30.8	22.5	
下旬平均	23.5	30.3	18.9	25.7	30.6	22.6	26.1	30.4	22.3	19.6	24.7	15.8	22.6	29.2	18.0	22.2	28.2	22.2	22.2	24.3	29.7	20.2	
月平均	24.9	31.6	20.7	26.6	31.6	23.8	27.2	31.6	23.7	21.1	26.3	17.4	23.8	30.3	19.7	23.2	28.1	23.2	23.2	25.3	30.5	21.7	
0°C未満日数	0	0	0	0	0	0	0	0	0	0	0	0	0	0	0	0	0	0	0	0	0	0	
25°C以上日数	15	30	0	26	30	8	28	30	8	0	22	0	6	30	0	1	29	0	0	20	30	0	
30°C以上日数		22			25			25			1			20			15				21		
35°C以上日数		0			0			1			0			0			0				0		
積算気温	748			799			817			633			714			696				758			

地域気象観測気温月報

和歌山県 (65) 2023年9月
単位: °C 2/2頁

観測所名 日付	栗橋川			新宮			南紀白浜			西川			潮岬		
	平均	最高	最低	平均	最高	最低	平均	最高	最低	平均	最高	最低	平均	最高	最低
1	25.9	33.2	20.9	28.1	31.9	25.2	27.3	31.4	24.7	25.5	31.0	21.8	27.5	30.2	25.5
2	25.3	33.2	20.0	27.4	31.5	24.5	26.9	30.6	23.5	25.3	32.4	21.6	27.1	30.4	25.0
3	26.3	34.0	21.4	28.6	31.8	24.7	27.7	31.9	24.1	25.7	32.9	20.6	27.9	31.0	24.7
4	26.2	33.4	22.3	28.1	31.7	26.2	27.7	32.5	25.2	26.0	32.4	23.1	27.5	30.8	25.2
5	26.0	32.4	23.0	27.4	31.3	24.0	27.0	30.6	24.3	25.9	31.5	23.1	27.1	30.1	24.6
6	24.0	26.5	21.9	24.4	26.0	23.2	25.0	26.4	24.0	23.4	24.7	22.0	24.5	26.7	23.3
7	23.7	29.9	20.9	25.2	28.1	22.9	25.5	29.2	23.0	23.2	27.0	21.1	25.1	27.8	23.0
8	24.6	30.2	21.0	25.8	30.3	22.9	26.1	30.5	22.9	24.6	29.6	21.2	25.9	28.9	22.8
9	24.9	32.5	19.9	26.6	31.1	22.6	26.2	30.7	22.0	24.9	33.0	20.0	26.6	29.7	23.9
10	24.0	31.3	20.2	26.3	30.3	23.9	25.7	30.1	23.3	24.4	30.8	20.4	26.0	29.6	24.1
11	23.1	25.8	21.5	25.6	29.4	23.3	24.6	27.5	22.9	23.2	25.6	20.8	25.3	29.0	23.6
12	23.4	30.4	20.6	25.6	29.1	23.4	25.4	29.9	23.0	23.9	30.0	20.1	25.4	29.3	22.3
13	24.3	32.1	20.5	26.8	31.0	23.5	26.0	29.8	22.8	24.1	30.7	19.9	25.9	29.2	23.6
14	25.0	32.3	20.2	27.2	31.5	24.3	26.7	29.6	23.9	24.8	32.1	20.8	27.0	29.8	24.7
15	26.4	32.4	22.8	28.3	33.3	24.2	27.3	30.8	24.7	25.9	33.4	21.6	27.5	29.9	25.3
16	25.8	32.6	21.5	28.3	33.7	24.5	26.7	30.0	24.3	25.2	32.6	20.6	27.4	29.7	25.9
17	25.1	32.4	20.5	27.7	31.5	23.1	26.4	29.6	23.4	24.9	32.2	19.2	27.3	30.3	24.8
18	25.0	30.6	22.5	27.5	31.4	24.8	25.8	29.5	23.7	26.0	31.3	23.1	27.2	29.4	26.0
19	25.4	31.7	22.7	27.7	32.9	24.0	26.8	29.9	23.7	25.3	31.5	21.8	27.4	29.8	24.5
20	25.2	30.2	22.7	27.7	32.6	23.6	27.3	29.6	25.1	25.0	30.0	21.8	27.7	29.8	26.5
21	25.4	27.3	23.2	27.2	28.7	25.0	27.2	28.7	24.5	24.8	27.0	23.4	27.6	29.3	25.4
22	24.0	29.0	21.1	25.6	30.1	23.1	24.9	28.9	23.0	24.1	29.1	21.9	25.3	28.0	23.1
23	22.8	29.5	18.8	25.0	28.6	21.9	24.5	30.3	21.7	22.7	28.9	19.6	24.5	27.9	22.1
24	21.9	28.0	17.7	24.5	26.3	20.7	23.6	28.0	20.9	21.4	27.0	18.7	23.7	25.2	22.2
25	23.3	28.8	17.8	24.0	26.5	21.7	24.7	29.3	20.8	22.2	26.0	18.4	24.7	27.3	23.3
26	22.7	31.3	16.5	24.9	28.2	22.6	24.6	29.0	20.4	22.7	29.6	17.2	25.1	28.3	22.6
27	24.1	31.2	19.1	26.2	33.0	21.5	25.4	29.6	22.0	23.7	31.7	18.6	25.6	28.2	22.6
28	24.9	31.9	20.7	27.8	34.1	23.1	26.5	29.8	23.8	24.3	32.4	19.5	26.8	28.9	25.3
29	23.8	32.3	19.0	26.5	30.7	23.5	25.5	29.7	22.2	23.1	30.7	19.6	26.0	29.4	23.5
30	23.0	31.4	18.0	25.8	30.0	22.9	24.8	29.1	21.7	22.6	30.8	18.5	25.3	29.2	22.6
31															
月極値		34.0	16.5		34.1	20.7		32.9	20.4		33.4	17.2		31.0	22.1
起日		3	26		28	24		4	26		15	26		3	23
上旬平均	25.1	31.7	21.2	26.8	30.4	24.0	26.5	30.4	23.7	24.9	30.5	21.5	26.5	29.5	24.2
中旬平均	24.9	31.1	21.6	27.2	31.6	23.9	26.3	29.6	23.8	24.8	30.9	21.0	26.8	29.6	24.7
下旬平均	23.6	30.1	19.2	25.8	29.6	22.6	25.2	29.2	22.1	23.2	29.3	19.5	25.5	28.2	23.3
月平均	24.5	30.9	20.6	26.6	30.6	23.5	26.0	29.8	23.2	24.3	30.3	20.7	26.3	29.1	24.1
0°C未満日数	0	0	0	0	0	0	0	0	0	0	0	0	0	0	0
25°C以上日数	13	30	0	26	30	3	23	30	2	10	29	0	26	30	9
30°C以上日数		22			21			11			20			6	
35°C以上日数		0			0			0			0			0	
積算気温	736			798			780			728			788		

地域気象観測風向・風速月報

和歌山県 (65) 2023年9月
単位:(m/s) 3/3頁

観測所名	西川					瀬峰					
	平均	最大	最大風向	最大瞬間風向	最多	平均	最大	最大風向	最大瞬間風向	最多	
日付											
1	0.8	2.9	SW	6.3	SW	NE	3.6	ESE	8.4	ESE	
2	0.7	3.4	SW	6.2	SW	SW	2.7	ESE	7.6	ESE	
3	1.1	3.8	NNE	7.8	NE	NE	3.7	NE	12.2	ENE	
4	1.6	5.6	NE	12.7	NE	NE	5.2	NE	18.7	NE	
5	1.0	3.6	SW	6.3	SW	SSW	2.2	ESE	6.0	SSW	
6	0.6	1.7	NNE	3.9	NNE	ENE	2.9	SE	9.8	SE	
7	1.6	5.3	NNE	9.8	NNE	NE	5.3	NE	17.2	NE	
8	1.1	3.6	NNE	8.8	NE	NE	3.3	NNE	13.4	NNE	
9	0.7	2.8	SSW	5.7	SW	S	2.5	W	7.8	W	
10	0.9	3.0	SSW	6.6	SW	NE	3.5	ENE	8.4	ENE	
11	0.7	2.1	NE	4.3	SSW	NE	3.5	SE	10.5	W	
12	0.7	2.6	SW	5.8	SSW	ENE	3.8	ESE	12.4	ESE	
13	0.8	3.6	NE	6.8	NE	NE	3.4	E	8.0	ENE	
14	0.7	3.2	SW	6.2	SW	S	2.3	NE	5.7	NE	
15	0.7	2.9	SSW	6.3	SW	NE	3.1	WSW	7.5	W	
16	0.9	3.4	SSW	7.2	WSW	SSW	3.5	W	7.8	WSW	
17	0.9	3.6	SSW	7.2	WSW	SSW	1.9	S	5.6	S	
18	0.9	3.4	SSW	7.8	SSW	SSW	2.2	W	7.1	WNW	
19	1.0	3.3	SW	6.7	SW	S	3.7	WSW	14.0	W	
20	0.7	2.0	S	5.4	SSW	S	3.8	W	9.1	W	
21	0.9	3.8	SSE	9.9	SSE	SSE	5.6	WSW	16.1	WSW	
22	0.6	2.7	WSW	6.6	SE	SSW	2.7	WSW	17.8	W	
23	0.6	1.6	SW	3.7	WSW	NE	2.3	E	6.6	E	
24	1.5	4.3	NE	8.6	NE	NNE	5.9	ENE	17.0	NE	
25	1.6	4.7	NE	10.2	NE	NE	6.2	ENE	18.0	ENE	
26	0.8	3.4	SW	5.8	SW	NE	3.7	ENE	10.7	ENE	
27	0.8	2.9	S	6.5	SW	NE	3.8	WSW	9.9	W	
28	0.9	2.8	S	6.6	SSE	NE	4.8	W	11.1	W	
29	0.7	2.4	SSW	5.3	SW	S	1.9	W	7.4	W	
30	0.7	2.6	S	6.4	SW	SSW	1.8	WSW	5.6	W	
31											
月最大		5.6	NE	12.7	NE			10.4	WSW	18.7	NE
起日		4		4				22	4		
上旬平均	1.0				NE		3.5			NE	
中旬平均	0.8				NE		3.1			W	
下旬平均	0.9				NE		3.9			ENE	
月平均	0.9				NE		3.5			NE	
10m/s以上日数		0						4			
15m/s以上日数		0						0			
20m/s以上日数		0						0			
30m/s以上日数		0						0			

地域気象観測降水量月報

和歌山県 (65) 2023年9月
単位:mm 1/2頁

観測所名	葛城山	かつらぎ	友ヶ島	和歌山	高野山	湯淺	清水	膳摩壇山	龍神	川辺	本宮	栗栖川	新宮	南紀白浜	西川	色川
1	0.0	0.0	0.0	0.0	0.0	0.0	0.0	0.0	0.0	0.0	0.0	0.0	0.0	0.0	0.0	4.5
2	0.0	0.0	0.0	0.0	0.0	0.0	0.0	0.5	32.5	0.0	12.5	0.0	0.0	0.0	0.0	0.0
3	0.0	0.0	0.0	0.0	0.0	0.0	5.0	0.0	0.0	0.0	0.0	0.0	0.0	0.0	0.0	0.0
4	1.5	3.0	0.0	0.5	2.0	3.5	4.0	7.0	7.0	1.5	39.5	4.0	17.0	11.0	27.5	50.0
5	0.0	0.0	0.0	0.5	0.0	0.0	2.5	0.0	1.0	1.0	0.5	0.0	0.0	0.0	0.0	0.5
6	1.5	0.0	0.0	0.0	1.0	1.5	1.0	4.0	1.0	4.0	23.0	6.0	127.5	15.5	87.0	114.5
7	0.5	0.5	0.0	0.0	0.0	0.0	0.0	1.0	0.0	2.0	13.0	4.5	11.0	0.0	3.5	27.5
8	3.5	1.0	6.5	4.5	11.0	0.5	0.5	0.5	0.0	0.0	0.0	0.0	1.0	0.0	0.0	3.0
9	0.0	0.0	0.0	0.0	0.0	0.0	0.0	0.0	0.0	0.0	0.0	0.0	0.0	0.0	0.0	0.0
10	16.0	13.0	8.0	3.0	2.0	1.5	6.5	1.5	1.5	0.5	4.5	4.5	2.0	4.0	0.0	6.5
11	1.0	2.0	16.0	7.0	2.5	8.5	2.5	4.5	10.0	12.5	18.0	4.5	14.0	10.5	18.5	14.0
12	4.5	49.0	0.0	0.0	92.5	0.0	14.5	43.0	1.5	0.0	0.5	19.0	5.0	2.5	1.5	1.0
13	0.0	0.0	0.0	0.0	0.0	0.0	0.0	0.0	0.0	0.0	0.0	0.0	0.0	0.0	0.0	0.0
14	0.0	0.0	0.0	0.0	0.0	0.0	0.0	0.0	0.0	0.0	0.5	0.0	0.5	0.0	0.0	0.0
15	0.0	0.0	0.0	0.0	0.0	0.0	0.0	0.0	0.0	0.0	0.0	0.0	0.0	0.0	0.0	0.0
16	0.0	0.0	0.0	0.0	0.0	0.0	0.0	0.0	0.0	0.0	0.0	0.0	0.0	0.0	0.0	0.0
17	0.5	0.0	0.0	0.0	0.0	0.0	1.5	0.0	0.0	21.0	0.0	0.0	1.5	4.5	0.0	0.0
18	0.5	0.0	0.0	0.0	1.0	6.5	4.5	5.5	16.0	9.5	0.0	24.0	0.0	34.5	0.0	0.0
19	0.0	0.0	0.0	5.0	0.0	8.0	1.5	0.5	1.0	11.0	0.0	10.0	0.0	11.0	7.5	0.0
20	0.0	0.0	0.0	0.0	0.5	0.0	2.0	5.5	12.0	2.5	0.0	3.0	0.0	3.5	1.5	1.0
21	28.5	26.0	17.0	26.0	156.0	34.0	104.5	91.5	183.0	43.5	41.5	48.5	39.0	14.0	81.5	70.5
22	5.0	10.5	5.5	4.0	6.0	2.0	3.5	15.0	8.0	3.5	52.5	30.5	39.5	64.5	48.0	46.5
23	2.0	0.5	0.5	0.5	2.0	0.5	2.0	2.0	1.0	1.5	0.5	0.0	1.5	0.0	1.0	1.0
24	0.0	0.0	0.0	0.0	0.0	0.0	0.0	0.0	0.0	0.0	0.0	0.0	0.0	0.0	0.0	0.0
25	0.0	0.0	0.0	0.0	0.0	0.0	0.0	0.0	0.0	0.0	0.0	0.0	5.0	0.0	0.0	0.0
26	0.0	0.0	0.0	0.0	0.0	0.0	0.0	0.0	0.0	0.0	0.0	0.0	0.0	0.0	0.0	0.0
27	0.0	0.0	0.0	0.0	0.0	0.0	0.0	0.0	0.0	0.0	0.0	0.0	0.0	0.0	0.0	0.0
28	0.0	0.0	0.0	0.0	0.0	0.0	0.0	0.0	0.0	0.0	0.0	0.0	0.0	0.0	0.0	0.0
29	0.0	0.0	0.0	0.0	0.0	0.0	0.0	0.0	0.0	0.0	0.0	0.0	0.0	0.0	0.0	0.0
30	0.0	0.0	0.0	0.0	0.0	0.0	0.0	0.0	0.0	0.0	0.0	0.0	0.0	0.0	0.0	0.0
31	0.0	0.0	0.0	0.0	0.0	0.0	0.0	0.0	0.0	0.0	0.0	0.0	0.0	0.0	0.0	0.0
最大日降水量	28.5	49.0	17.0	26.0	156.0	34.0	104.5	91.5	183.0	43.5	52.5	48.5	127.5	64.5	87.0	114.5
起日	21	12	21	21	21	21	21	21	21	21	22	21	6	22	6	6
最大1時間降水量	13.5	37.0	12.0	13.5	70.0	10.5	46.5	42.0	82.0	26.0	66.5	43.5	36.0	57.0	33.0	28.5
起日 時分	22 00:02	12 18:12	11 09:42	21 22:38	21 22:11	21 06:32	21 22:15	21 22:41	21 23:39	21 23:09	22 00:45	22 00:29	6 10:25	22 01:10	22 01:36	22 01:47
最大10分間降水量	10.5	13.5	6.0	5.0	17.5	6.0	14.5	26.5	23.5	9.0	24.5	13.5	12.0	13.0	18.0	14.0
起日 時分	21 23:36	12 17:22	21 18:44	21 21:58	21 22:02	19 01:32	21 22:15	21 22:37	21 23:06	21 22:19	22 00:03	22 00:12	22 01:15	22 00:54	21 11:27	21 12:46
上旬合計	23.0	17.5	14.5	8.5	16.0	7.0	19.5	14.5	43.0	9.0	93.0	19.0	159.0	30.5	118.5	206.5
中旬合計	6.5	51.0	16.0	12.0	56.5	23.0	26.5	59.0	40.5	56.5	19.0	60.5	21.0	66.5	29.0	16.0
下旬合計	35.5	37.0	23.0	30.5	164.0	36.5	110.0	108.5	192.0	48.5	94.5	79.0	85.0	78.5	130.5	118.0
月合計	65.0	105.5	53.5	51.0	236.5	66.5	156.0	182.0	275.5	114.0	206.5	158.5	265.0	175.5	278.0	340.5
1mm以上日数	9	7	5	6	10	8	14	11	13	12	8	11	12	11	10	12
10mm以上日数	2	4	2	1	3	1	2	3	5	4	7	5	6	7	5	6
30mm以上日数	0	1	1	0	2	1	1	1	2	1	3	2	3	2	3	4
50mm以上日数	0	0	0	0	2	0	1	1	1	0	1	0	1	1	2	3
70mm以上日数	0	0	0	0	1	0	1	1	1	0	0	0	1	0	2	2
100mm以上日数	0	0	0	0	1	0	1	0	1	0	0	0	1	0	0	0

地域気象観測降水量月報

和歌山県 (65) 2023年9月
単位:mm 2/2頁

観測所名	日置川	潮岬
日付		
1	0.0	0.0
2	0.0	0.0
3	0.0	0.0
4	11.0	20.5
5	0.0	0.0
6	35.5	108.5
7	0.0	5.5
8	0.0	0.5
9	0.0	0.0
10	2.5	2.0
11	7.0	3.5
12	1.0	11.0
13	0.0	2.5
14	0.0	0.0
15	0.0	0.0
16	0.0	0.0
17	7.0	0.0
18	57.0	0.0
19	15.0	3.5
20	2.0	0.0
21	12.5	4.0
22	68.5	58.0
23	0.0	1.0
24	0.0	1.5
25	0.0	0.0
26	0.0	0.0
27	0.0	0.0
28	0.0	0.0
29	0.0	0.0
30	3.5	0.0
31		
最大日降水量	68.5	108.5
起日	22	6
最大1時間降水量	58.5	31.5
起日 時分	22 01:37	22 02:34
最大10分間降水量	13.0	12.0
起日 時分	22 01:32	22 01:44
上旬合計	49.0	137.0
中旬合計	89.0	20.5
下旬合計	84.5	64.5
月合計	222.5	222.0
1mm以上日数	12	12
10mm以上日数	6	4
30mm以上日数	3	2
50mm以上日数	2	2
70mm以上日数	0	1
100mm以上日数	0	1

地域気象観測日照時間月報

和歌山県 (65) 2023年9月
単位:h 1/1頁

観測所名 日付	かつらぎ	友ヶ島	和歌山	高野山	清水	龍神	川辺	栗栖川	新宮	西川	瀬岬
1	11.0	9.5	10.6	9.1	11.2	9.7	11.3	11.2	10.9	9.7	11.0
2	7.5	7.3	9.1	4.3	6.3	6.4	9.5	4.6	10.7	3.1	8.0
3	11.4	10.4	10.5	10.8	6.4	8.8	8.1	10.2	11.9	10.5	12.4
4	2.1	4.2	3.1	0.2	1.8	1.8	2.1	2.3	1.5	1.7	2.2
5	8.5	8.4	9.8	4.3	6.5	6.8	10.2	7.7	9.1	7.8	8.6
6	0.0	1.3	1.2	0.0	0.4	0.0	0.1	0.0	0.0	0.0	0.0
7	1.8	3.1	2.7	1.0	2.0	2.4	1.5	1.7	0.1	0.9	2.8
8	0.2	1.9	3.3	0.0	1.0	3.4	2.9	4.2	2.8	4.1	3.0
9	9.0	7.8	8.1	6.2	8.2	8.7	7.8	9.2	10.0	8.8	10.5
10	6.9	6.8	7.0	3.3	4.1	4.3	5.4	3.6	5.0	4.1	6.0
11	1.1	0.5	3.1	0.2	1.6	0.5	0.8	1.3	0.8	0.0	0.8
12	2.7	7.8	5.9	2.4	1.1	2.6	1.5	1.9	4.6	5.5	7.7
13	8.7	9.9	11.1	3.5	7.0	6.5	9.2	5.8	10.5	7.4	7.9
14	6.5	5.0	8.0	5.0	4.3	2.9	6.7	5.9	6.6	4.3	7.8
15	8.7	9.0	10.6	4.9	8.5	9.0	9.3	10.0	9.3	7.7	10.7
16	11.5	10.1	11.7	6.9	10.8	10.7	11.5	11.1	10.9	10.5	11.9
17	7.1	7.9	7.2	5.4	5.6	4.2	7.3	6.3	10.9	9.5	8.6
18	5.4	9.2	6.6	3.7	5.3	2.1	4.9	3.7	8.9	4.9	7.7
19	10.1	10.8	9.8	9.0	10.9	8.6	10.1	8.0	10.1	9.7	8.8
20	3.5	3.6	4.8	4.3	5.4	4.7	3.3	3.4	5.4	3.9	4.8
21	0.2	1.4	4.3	1.5	0.0	0.0	0.0	0.0	0.0	0.0	1.4
22	0.1	0.0	0.2	0.2	0.4	0.4	0.5	0.0	0.6	0.3	0.6
23	1.0	3.7	3.6	0.9	3.1	3.7	5.4	2.4	1.2	1.2	0.6
24	5.3	8.2	6.8	3.5	3.5	3.1	2.3	1.9	0.1	1.2	0.1
25	9.6	9.8	9.2	5.4	6.9	9.1	9.4	8.0	0.2	2.0	3.3
26	10.1	9.2	9.9	9.7	9.8	10.0	10.2	10.0	9.5	7.8	10.9
27	9.1	8.7	9.3	9.7	8.9	10.5	10.9	10.6	10.9	10.2	11.5
28	5.1	6.6	6.2	3.6	5.0	7.5	7.7	6.0	9.4	8.4	9.8
29	11.2	10.8	11.4	10.3	10.4	10.4	11.1	10.3	7.6	3.5	7.6
30	5.6	6.3	6.7	4.4	4.7	3.9	3.6	3.8	5.0	4.5	5.0
31											
旬合計 上旬	58.4	60.7	65.4	39.2	47.9	52.3	58.9	54.7	62.0	50.7	64.5
旬合計 中旬	65.3	73.8	78.8	45.3	60.5	51.8	64.6	57.4	78.0	63.4	76.7
旬合計 下旬	57.3	64.7	67.6	49.2	52.7	58.6	61.1	53.0	44.5	39.1	50.8
月合計	181.0	199.2	211.8	133.7	161.1	162.7	184.6	165.1	184.5	153.2	192.0
0.1時間未満日数	1	1	0	2	1	2	1	3	2	3	1

地域気象観測相対湿度月報

和歌山県(65) 2023年9月
蒸気圧単位:hPa 相対湿度単位:% 1/2頁

観測所名	かつらぎ			友ヶ島			和歌山			高野山			清水			龍神			川辺			
	平均 蒸気圧	平均 湿度	最小 湿度	平均 蒸気圧	平均 湿度	最小 湿度	平均 蒸気圧	平均 湿度	最小 湿度	平均 蒸気圧	平均 湿度	最小 湿度	平均 蒸気圧	平均 湿度	最小 湿度	平均 蒸気圧	平均 湿度	最小 湿度	平均 蒸気圧	平均 湿度	最小 湿度	
1	25.3	76	43	29.6	81	70	26.8	69	47	20.4	73	44	23.8	77	40	25.5	87	48	26.7	79	51	
2	25.8	78	48	28.3	78	55	27.8	74	52	21.9	84	65	25.4	84	57	27.2	91	59	28.1	83	56	
3	26.4	75	46	30.1	78	56	29.0	71	47	21.9	78	51	27.4	88	56	28.4	93	56	29.4	84	57	
4	28.0	81	54	29.7	77	62	29.0	70	53	23.8	84	68	28.0	89	60	28.6	94	58	28.8	79	54	
5	28.7	81	55	31.0	84	69	29.6	75	57	23.7	85	59	27.3	83	53	28.8	93	60	29.3	87	63	
6	27.3	89	70	28.7	81	68	27.8	76	61	22.1	87	73	26.7	92	69	28.2	100	92	28.5	88	69	
7	24.3	81	63	25.8	76	64	25.0	69	55	20.7	88	77	24.7	85	65	25.0	92	70	25.2	79	58	
8	25.5	85	66	27.1	81	69	26.7	77	64	21.5	92	80	24.8	86	67	24.5	88	59	25.2	77	68	
9	24.0	79	51	26.6	80	57	25.9	74	49	20.6	86	60	23.5	82	52	24.6	87	51	24.8	79	52	
10	26.2	85	51	27.6	83	59	27.0	78	54	22.4	88	67	25.7	88	56	26.4	91	60	26.8	87	61	
11	26.5	95	82	27.6	92	81	27.5	85	67	21.5	90	66	26.0	93	77	26.4	100	100	26.6	93	76	
12	26.3	91	64	27.7	82	65	26.8	80	61	21.8	93	72	25.6	92	72	25.9	96	65	26.6	90	63	
13	26.5	85	55	28.6	80	62	27.0	77	60	22.0	90	72	25.7	88	59	25.7	92	67	26.6	84	59	
14	27.5	83	57	30.3	85	75	28.6	77	61	23.2	87	61	26.1	85	55	27.8	94	65	28.4	86	63	
15	29.2	81	55	32.2	85	68	30.7	79	69	24.8	88	66	27.5	83	53	28.9	90	61	30.2	86	64	
16	27.5	80	54	31.1	82	64	29.2	77	68	23.5	86	63	24.9	80	45	26.4	88	53	28.3	84	57	
17	27.4	81	54	30.3	83	62	27.9	72	54	22.4	83	56	25.1	83	51	26.8	93	67	28.7	86	65	
18	27.1	81	53	31.0	83	63	28.5	74	54	22.9	85	59	26.6	88	57	28.8	99	76	29.7	93	65	
19	26.2	78	53	31.0	82	61	28.8	76	57	21.1	79	55	25.3	83	51	26.6	91	57	29.5	90	67	
20	26.3	80	54	31.6	84	60	29.0	74	60	21.8	80	57	25.5	83	53	28.2	96	67	30.3	88	67	
21	28.4	86	63	32.0	91	80	31.2	82	67	24.1	90	80	28.5	92	77	29.1	100	100	32.1	93	81	
22	27.3	92	72	28.5	91	77	28.7	87	67	22.0	93	74	25.7	90	65	27.1	100	89	27.7	91	69	
23	21.2	82	55	20.9	70	50	21.3	70	49	17.6	87	73	21.6	88	61	22.5	93	66	21.0	73	53	
24	19.0	79	51	19.5	63	50	19.0	63	47	15.5	78	65	19.2	82	53	18.9	81	56	18.1	67	46	
25	20.4	76	45	22.5	71	53	20.8	66	45	17.3	78	55	20.2	82	48	20.2	78	56	21.0	77	51	
26	20.9	74	42	24.0	74	47	22.7	70	48	18.0	82	55	20.8	81	46	22.2	87	52	21.9	79	50	
27	23.7	79	51	28.2	79	59	26.3	78	60	19.8	84	54	22.7	82	50	24.7	90	57	25.4	84	56	
28	24.8	79	52	27.4	78	54	26.3	72	50	20.9	87	66	23.4	82	51	25.7	89	54	25.8	76	51	
29	21.0	73	43	22.5	68	49	20.5	58	36	17.2	77	49	20.4	74	40	22.0	83	42	20.6	65	42	
30	22.6	79	53	25.3	76	58	23.6	70	52	19.1	81	60	21.9	82	53	23.8	92	60	24.1	83	55	
31																						
月極値			42			47			36			44			40			42			42	
起日			26			26			29			1			29			29			29	
上旬平均	26.2	81		28.5	80		27.5	73		21.9	85		25.7	85		26.7	92		27.3	82		
中旬平均	27.1	84		30.1	84		28.4	77		22.5	86		25.8	86		27.2	94		28.5	88		
下旬平均	22.9	80		25.1	76		24.0	72		19.2	84		22.4	84		23.6	89		23.8	79		
月平均	25.4	81		27.9	80		26.6	74		21.2	85		24.7	85		25.8	92		26.5	83		

地域気象観測相対湿度月報

和歌山県 (65) 2023年9月
 蒸気圧単位:hPa 相対湿度単位:% 2/2頁

観測所名	栗栖川			新宮			南紀白浜			西川			潮岬		
	平均 蒸気圧	平均 湿度	最小 湿度	平均 蒸気圧	平均 湿度	最小 湿度	平均 蒸気圧	平均 湿度	最小 湿度	平均 蒸気圧	平均 湿度	最小 湿度	平均 蒸気圧	平均 湿度	最小 湿度
日付															
1	26.7	83	44	29.2	77	57				27.8	87	50	30.9	84	65
2	28.6	89	60	29.1	80	65				28.6	89	59	30.9	86	70
3	28.5	85	52	28.1	72	61				26.5	82	53	29.1	78	64
4	29.8	89	56	30.7	81	62				29.2	88	58	31.6	87	66
5	29.9	90	61	30.1	83	67				29.3	89	62	31.7	88	77
6	29.8	100	90	28.8	94	84				28.4	99	94	30.3	99	92
7	26.7	91	67	26.2	82	66				26.1	92	72	27.8	87	73
8	27.2	89	57	25.3	77	57				26.0	85	55	26.1	79	64
9	25.8	84	55	26.3	76	57				26.0	85	49	28.1	81	63
10	28.0	95	62	28.8	85	65				27.0	89	63	29.6	89	69
11	28.2	100	94	29.3	89	71				27.9	98	92	29.6	92	79
12	27.7	96	68	27.8	85	72				26.5	90	62	28.5	88	74
13	27.6	92	60	27.4	78	61				26.1	88	57	28.5	86	69
14	28.9	91	66	29.9	83	68				28.1	90	63	31.2	87	77
15	30.6	90	66	29.2	77	54				29.0	88	58	33.1	90	80
16	28.7	88	60	27.6	73	52				26.6	85	56	31.2	85	76
17	28.8	91	64	28.1	76	61				26.7	86	57	31.5	87	75
18	29.9	95	70	29.6	81	65				29.0	87	58	31.2	87	73
19	29.9	93	65	27.6	75	58				27.7	87	61	31.8	87	76
20	30.2	94	73	27.8	76	55				29.1	92	65	32.0	86	77
21	32.0	99	92	30.8	85	79				30.7	98	91	33.5	91	84
22	29.1	97	83	29.2	89	73				28.7	96	70	30.2	94	82
23	25.1	91	65	23.4	74	55				25.2	92	67	25.4	82	66
24	20.0	78	49	19.3	63	52				20.4	81	57	21.7	74	60
25	21.2	75	58	22.4	76	59				21.6	81	63	23.4	75	65
26	23.3	86	48	23.1	74	62				23.3	85	57	24.7	77	68
27	26.0	88	55	25.8	77	56				23.5	83	44	27.7	85	73
28	28.6	91	64	24.8	68	44				25.4	85	56	30.4	86	76
29	23.5	83	44	23.4	69	44				24.7	88	54	26.1	78	63
30	25.0	90	57	25.2	76	53				23.8	88	54	27.5	86	60
31															
月極値															
起日															
上旬平均	28.1	90		28.3	81					27.5	89		29.6	86	
中旬平均	29.1	93		28.4	79					27.7	89		30.9	88	
下旬平均	25.4	88		24.7	75					24.7	88		27.1	83	
月平均	27.5	90		27.1	78					26.6	88		29.2	85	

土砂災害警戒情報発表状況

標 題	号数	発表日時	警戒対象地域	警戒解除地域
和歌山県土砂災害警戒情報	第1号	9/21 21:50	紀美野町*、かつらぎ町花園*、高野町*、有田川町清水*	
和歌山県土砂災害警戒情報	第2号	9/21 22:35	橋本市*、紀美野町、かつらぎ町かつらぎ*、かつらぎ町花園、九度山町*、高野町、有田川町清水	
和歌山県土砂災害警戒情報	第3号	9/22 00:15	紀美野町、かつらぎ町花園、高野町、有田川町清水	橋本市、かつらぎ町かつらぎ、九度山町
和歌山県土砂災害警戒情報	第4号	9/22 01:15		紀美野町、かつらぎ町花園、高野町、有田川町清水

*印は、新たに警戒対象となった市町村を示します。

指定河川洪水予報発表状況

該当事項はありません。

記録的短時間大雨情報発表状況

標 題	号数	発表日時	内 容
和歌山県記録的短時間大雨情報	第1号	9/21 22:16	22時和歌山県で記録的短時間大雨かつらぎ町花園付近で約110ミリ

竜巻注意情報発表状況

標 題	号数	発表日時	警戒対象地域
和歌山県竜巻注意情報	第1号	9/10 22:33	北部
和歌山県竜巻注意情報	第1号	9/11 09:53	南部
和歌山県竜巻注意情報	第2号	9/11 11:33	南部
和歌山県竜巻注意情報	第3号	9/11 12:28	南部
和歌山県竜巻注意情報	第1号	9/22 00:53	南部
和歌山県竜巻注意情報	第2号	9/22 01:48	南部

熱中症警戒アラート発表状況

標 題	号数	発表日時
和歌山県熱中症警戒アラート	第1号	9/1 17:00
和歌山県熱中症警戒アラート	第2号	9/2 05:00
和歌山県熱中症警戒アラート	第1号	9/2 17:00
和歌山県熱中症警戒アラート	第2号	9/3 05:00
和歌山県熱中症警戒アラート	第1号	9/21 05:00

府県潮位情報発表状況

該当事項はありません。

府県気象情報発表状況

標 題	号数	発表日時
大雨と突風及び落雷に関する和歌山県気象情報	第1号	9/5 16:35
大雨と突風及び落雷に関する和歌山県気象情報	第2号	9/6 05:26
大雨と突風及び落雷に関する和歌山県気象情報	第3号	9/6 16:02
突風と落雷に関する和歌山県気象情報	第1号	9/11 05:20
突風と落雷に関する和歌山県気象情報	第2号	9/11 15:52
突風と落雷に関する和歌山県気象情報	第1号	9/20 15:33
突風と落雷に関する和歌山県気象情報	第2号	9/21 05:32
大雨と突風及び落雷に関する和歌山県気象情報	第3号	9/21 16:16
顕著な大雨に関する和歌山県気象情報	第1号	9/21 22:00
大雨と突風及び落雷に関する和歌山県気象情報	第4号	9/21 22:58
大雨と突風及び落雷に関する和歌山県気象情報	第5号	9/22 05:47
突風と落雷に関する和歌山県気象情報	第1号	9/29 15:46
突風と落雷に関する和歌山県気象情報	第2号	9/30 05:41
突風と落雷に関する和歌山県気象情報	第3号	9/30 15:54

天候情報発表状況

該当事項はありません。

生物季節観測(和歌山地方气象台)

該当事項はありません。

9月としての極値・順位値更新表(和歌山県内観測所 3位まで)

地点名	要素名	順位	値	起日	統計開始
和歌山	日最高気温の高い方から	3	35.7 °C	9月3日	1879年9月
和歌山	月平均気温の高い方から	1	27.2 °C	-	1879年9月
潮岬	月平均気温の高い方から	1	26.3 °C	-	1913年9月
かつらぎ	月平均気温の高い方から	1	24.9 °C	-	1979年9月
かつらぎ	日最大10分間降水量	3	13.5 mm	9月12日	2008年9月
友ヶ島	月平均気温の高い方から	1	26.6 °C	-	1998年9月
友ヶ島	月降水量の少ない方から	2	53.5 mm	-	1998年9月
高野山	月平均気温の高い方から	1	21.1 °C	-	1979年9月
高野山	日最大1時間降水量	1	70.0 mm	9月21日	1976年9月
高野山	日最大10分間降水量	3	17.5 mm	9月21日	2009年9月
清水	月平均気温の高い方から	1	23.8 °C	-	1979年9月
護摩壇山	月降水量の少ない方から	2	182.0 mm	-	2010年9月
護摩壇山	日最大1時間降水量	3	42.0 mm	9月21日	2010年9月
護摩壇山	日最大10分間降水量	1	26.5 mm	9月21日	2010年9月
龍神	月平均気温の高い方から	1	23.2 °C	-	1994年9月
龍神	日最大1時間降水量	1	82.0 mm	9月21日	1994年9月
龍神	日最大10分間降水量	1	23.5 mm	9月21日	2009年9月
川辺	月平均気温の高い方から	2	25.3 °C	-	1999年9月
本宮	日最大1時間降水量	2	66.5 mm	9月22日	1976年9月
本宮	日最大10分間降水量	1	24.5 mm	9月22日	2009年9月
本宮	日最大10分間降水量	2	22.0 mm	9月21日	2009年9月
栗栖川	月平均気温の高い方から	1	24.5 °C	-	1979年9月
新宮	月平均気温の高い方から	1	26.6 °C	-	1979年9月
南紀白浜	月平均気温の高い方から	2	26.0 °C	-	2006年9月
西川	月平均気温の高い方から	1	24.3 °C	-	1979年9月

検潮概報は、気象庁ホームページに掲載しています。

<https://www.data.jma.go.jp/gmd/kaiyou/db/tide/gaikyo/index.php>