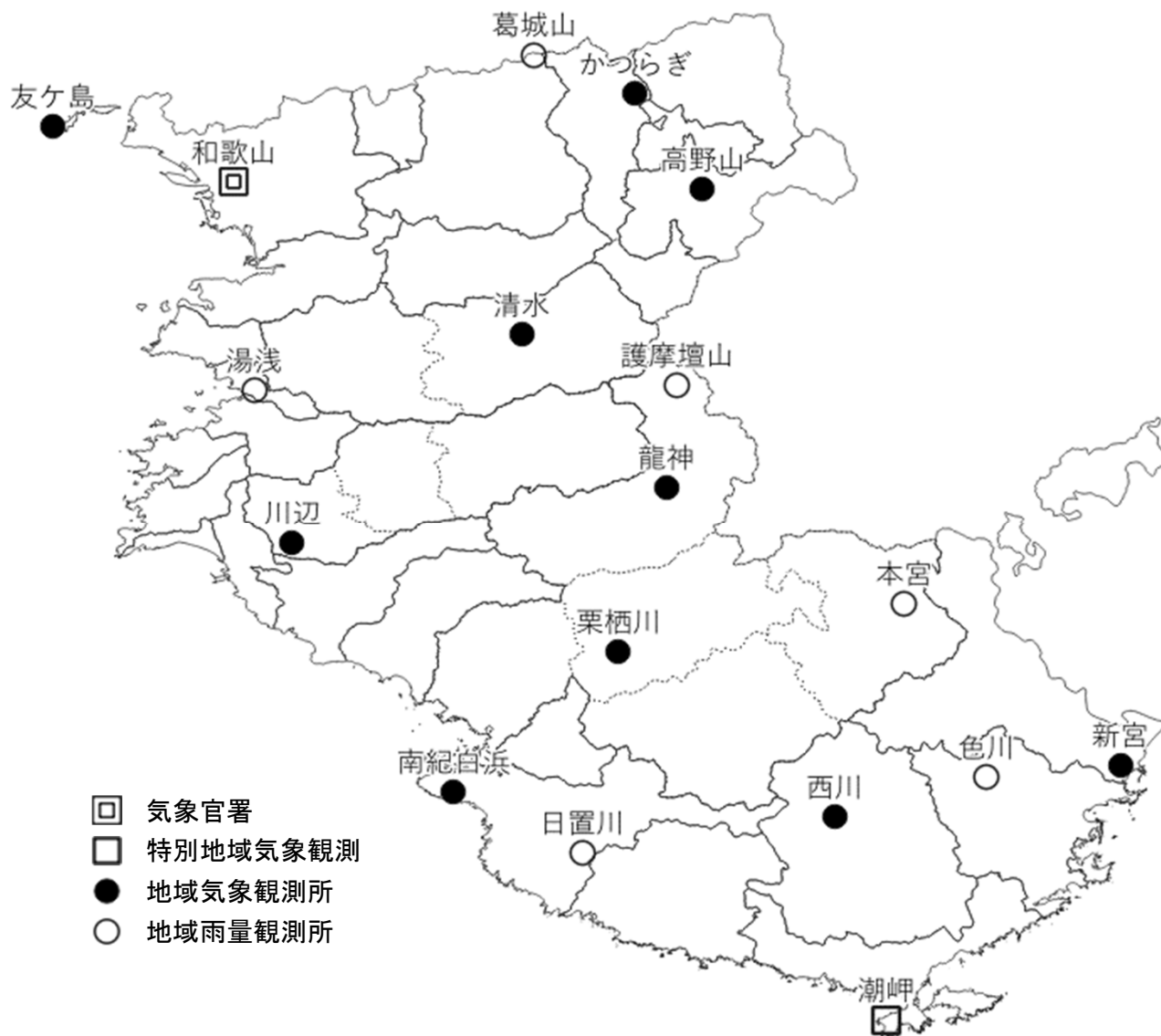


和歌山県の気象

2025年（令和7年）8月



気象観測所配置図

和歌山地方気象台

最新のデータはインターネットの気象庁ホームページでご覧下さい。
アドレスは<https://www.jma.go.jp/jma/index.html>です。

資料の解説

和歌山地方気象台・潮岬特別地域気象観測所の月統計値表 (1)、(2)

要素	最小単位	要素	最小単位	要素	最小単位
気圧	0.1 hPa	気温	0.1 °C	蒸気圧	0.1 hPa
相対湿度	1 %	風速	0.1 m/s	風向	16 方位
日照時間	0.1 h	降水量	0.5 mm		

統計値の品質 ※Dは統計値	D	正常値 (統計値を求める期間内の資料が全て揃っている場合)
	D)	準正常値 (統計値を求める対象となる資料の一部が欠けているが、許容する資料数を満たす値)
	D]	資料不足値 (統計値を求める対象となる資料が許容する資料数を満たさない値)
	×	欠測 (統計値を求める期間内の観測結果が全て求められなかった場合)

「起日」欄の日付の右の*は、同一期間内に極値となる値が二つ以上あり、起日の新しい方を極値としたことを示します。

「大気現象」欄の記号の説明については、気象庁ホームページに掲載の「大気現象記号表」を参照願います。

https://www.data.jma.go.jp/obd/stats/data/mdrr/man/tenki_kigou.html

地域気象観測所の月報

要素	最小単位	要素	最小単位	要素	最小単位
気温	0.1 °C	風速	0.1 m/s	日照時間	0.1 h
相対湿度	1 %	風向	16 方位	降水量	0.5 mm

「統計値の品質」は、上記の月統計値表(1)、(2)の解説と同じです。

気象概況

2025年8月

和歌山県

前線や湿った空気の影響で曇りや雨の日もありましたが、高気圧に覆われて晴れた日が多くなりました。気温はほとんどの地点でかなり高くなり、日照時間もほとんどの地点で多いか、かなり多くなりました。また、降水量はほとんどの地点で平年並か少なくなりました。

なお、観測値が8月として1位となった地点がありました。（「8月としての極値・順位値更新表」を参照）

上旬 前半を中心に高気圧に覆われて晴れの日が多くなりましたが、後半は前線や湿った空気の影響により雨が降りました。10日には前線が通過したため、まとまった雨となった所もありました。気温は、概ねかなり高くなりました。また、降水量および日照時間は、概ね平年並となりました。

中旬 後半を中心に高気圧に覆われて晴れの日が多くなりましたが、前半は前線や湿った空気の影響により雨の日があり、まとまった雨となった所もありました。降水量は概ね多いか、かなり多くなりました。また、気温はほとんどの地点で高くなり、日照時間は平年並が多くなりました。

下旬 湿った空気の影響により雨の日がありましたが、高気圧に覆われて晴れの日が多くなりました。降水量は概ね少なくかなり少ない地点もありました。日照時間は全ての地点で多いかかなり多く、気温はほとんどの地点でかなり高くなりました。

気候表

和歌山

	気温				降水量				日照時間			
	本年 (°C)	平年 (°C)	平年差 (°C)	階級	本年 (mm)	平年 (mm)	平年比 (%)	階級	本年 (h)	平年 (h)	平年比 (%)	階級
上旬	30.2	28.8	+1.4	かなり高い	11.0	38.8	28	平年並	77.7	84.2	92	少ない
中旬	29.6	28.7	+0.9	高い	14.5	29.5	49	平年並	85.8	75.7	113	多い
下旬	30.0	27.9	+2.1	かなり高い	0.5	33.6	1	少ない	104.7	80.1	131	多い
月	29.9	28.4	+1.5	かなり高い	26.0	101.8	26	少ない	268.2	239.9	112	多い

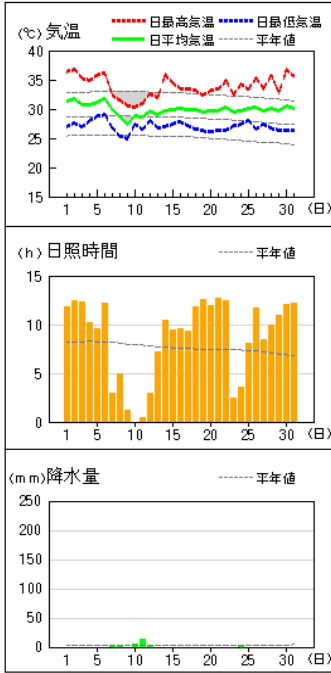
潮岬

	気温				降水量				日照時間			
	本年 (°C)	平年 (°C)	平年差 (°C)	階級	本年 (mm)	平年 (mm)	平年比 (%)	階級	本年 (h)	平年 (h)	平年比 (%)	階級
上旬	28.6	27.0	+1.6	かなり高い	18.5	94.2	20	平年並	70.5	79.2	89	平年並
中旬	27.9	27.1	+0.8	高い	12.5	65.5	19	少ない	84.0	75.1	112	多い
下旬	28.1	26.6	+1.5	かなり高い	2.0	100.7	2	かなり少ない	119.1	80.4	148	かなり多い
月	28.2	26.9	+1.3	かなり高い	33.0	260.3	13	かなり少ない	273.6	234.8	117	多い

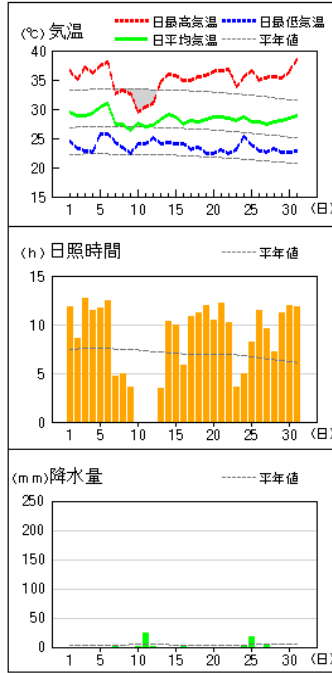
注) 「低い(少ない)」「平年並」「高い(多い)」の階級は、1991年から2020年までの30年間の観測値をもとに、これらが等しい割合で各階級に振り分けられるように決めています。また、値が1991年から2020年までの下位または上位10%に相当する場合には、「かなり低い(少ない)」「かなり高い(多い)」と表現します。

アメダス 気象経過図：2025年08月01日-2025年08月31日

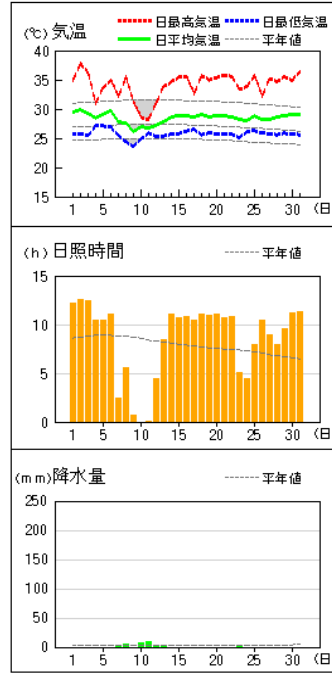
和歌山



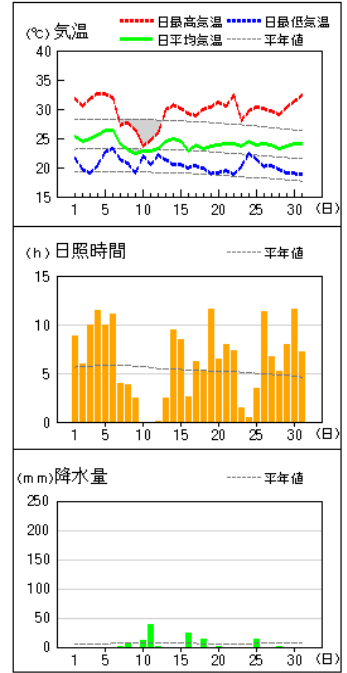
かつらぎ



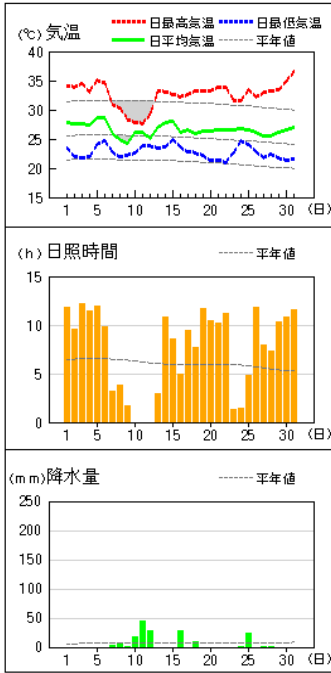
友ヶ島



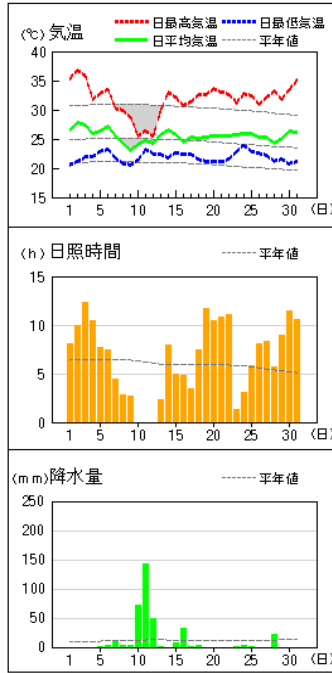
高野山



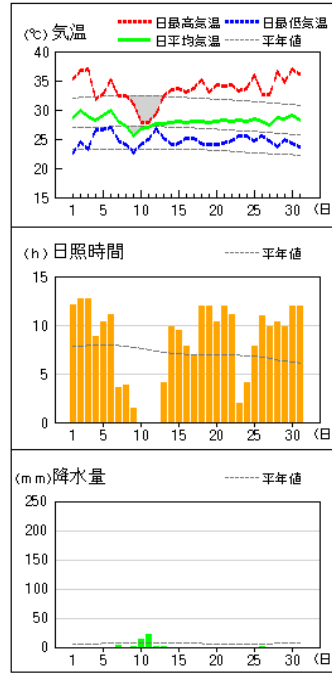
清水



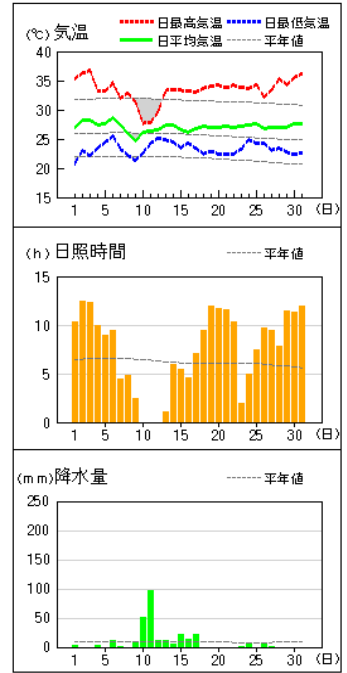
龍神



川辺

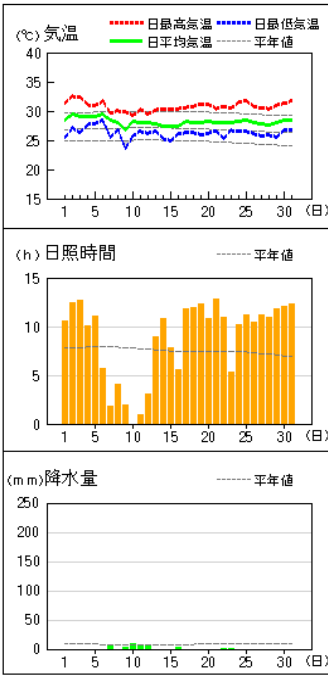


栗栖川

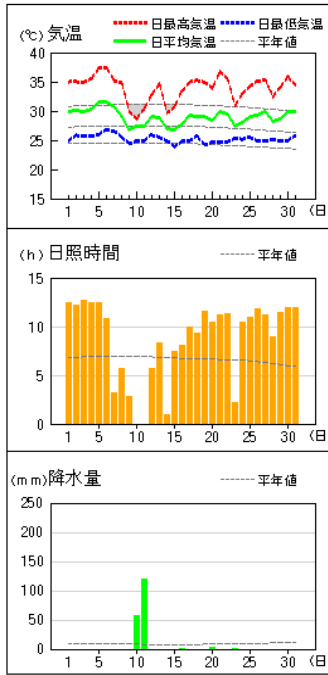


アメダス 気象経過図：2025年08月01日-2025年08月31日

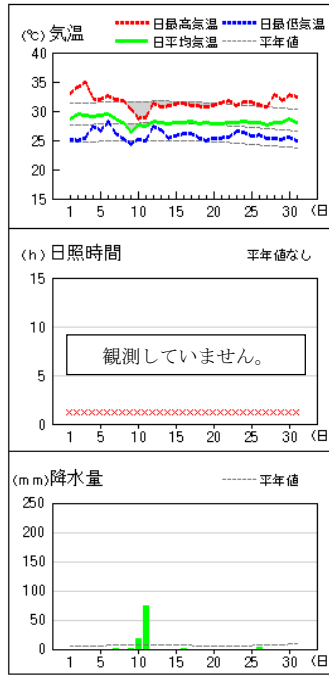
潮岬



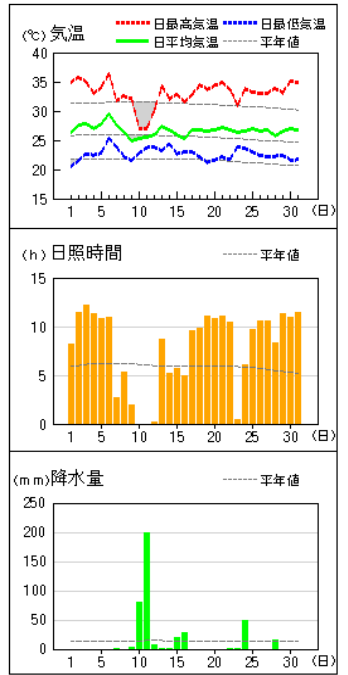
新宮



南紀白浜

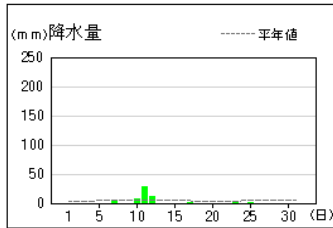


西川

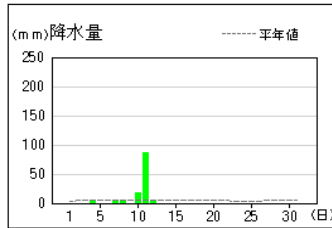


アメダス 気象経過図：2025年08月01日-2025年08月31日

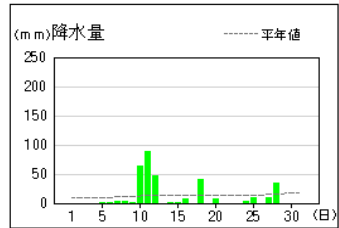
葛城山



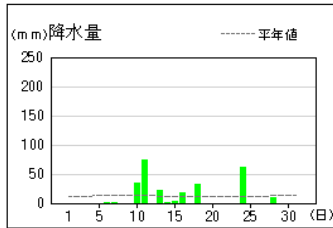
湯浅



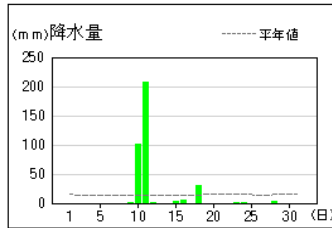
護摩壇山



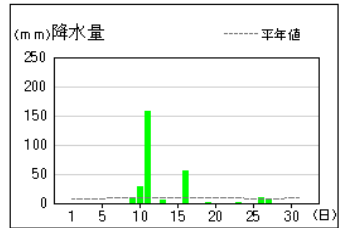
本宮



色川

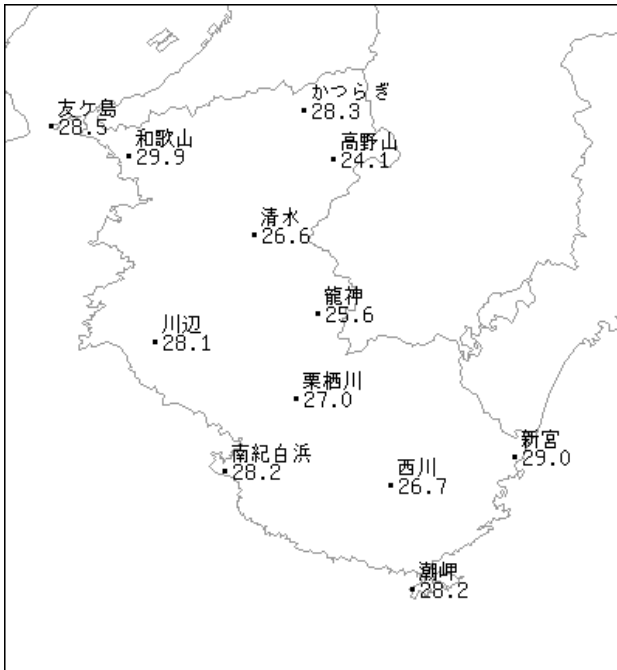


日置川

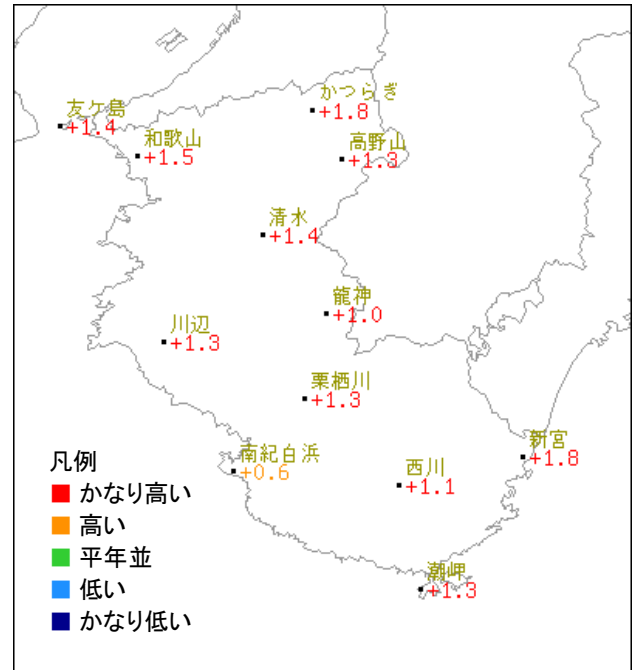


2025年8月

気温分布図（地域気象観測所）



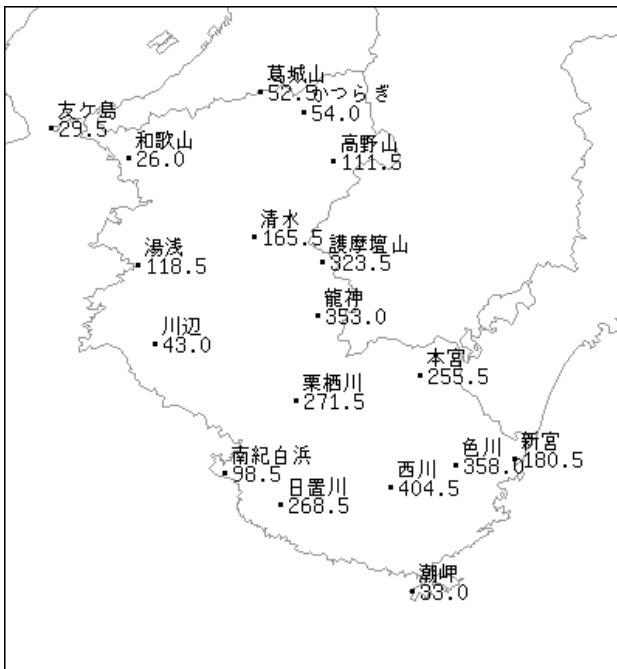
平均気温 (°C)



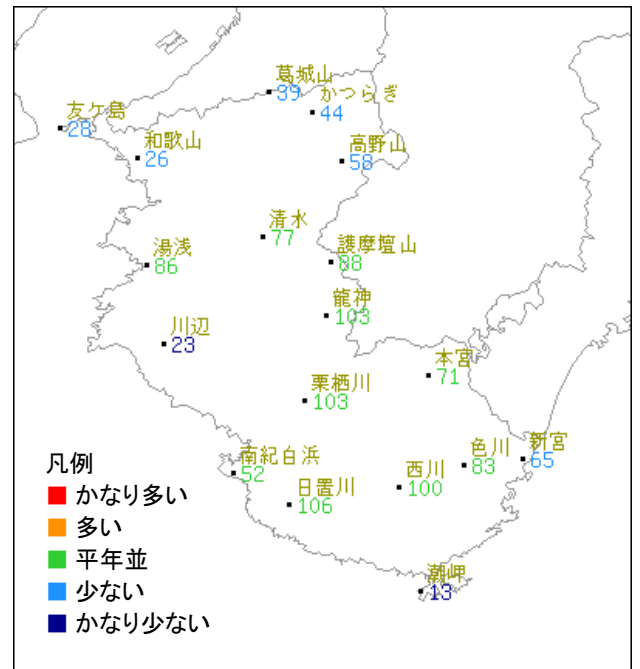
平均気温平年差 (°C)

- 凡例
- かなり高い
 - 高い
 - 平年並
 - 低い
 - かなり低い

降水量分布図（地域気象観測所・地域雨量観測所）



降水量 (mm)

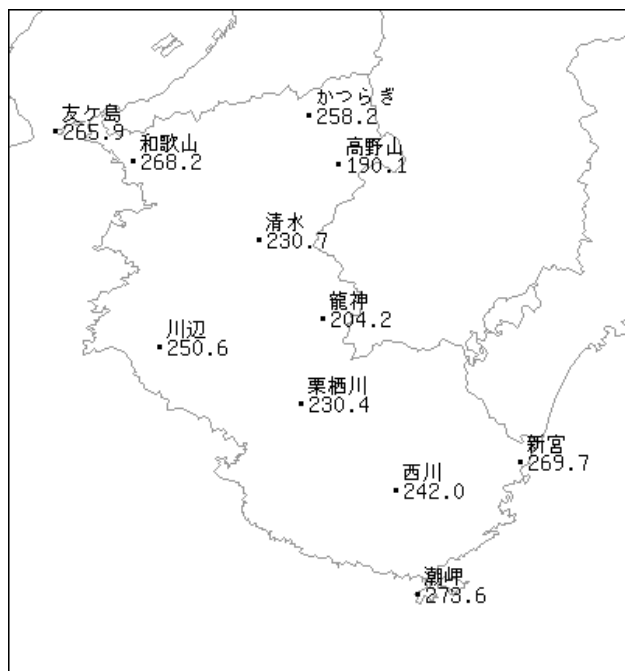


降水量平年比 (%)

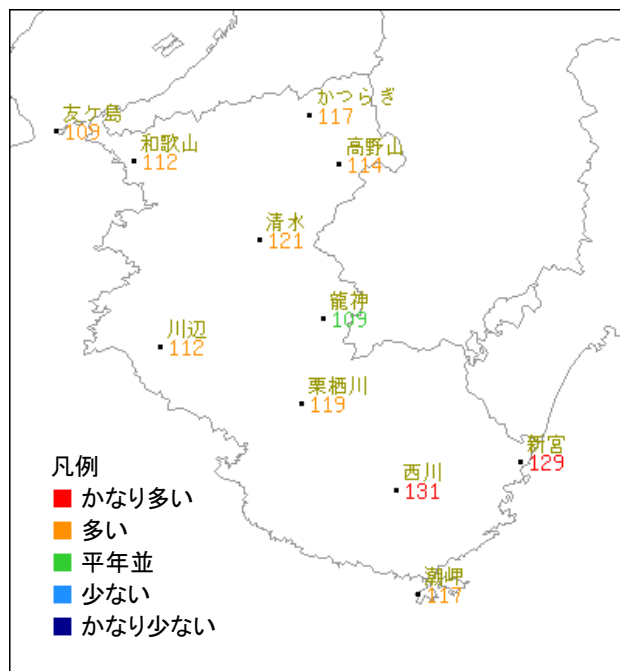
- 凡例
- かなり多い
 - 多い
 - 平年並
 - 少ない
 - かなり少ない

2025年8月

日照時間分布図（地域気象観測所）



日照時間 (h)



日照時間平年比 (%)

地上気象観測月統計値表 (1)

地点番号 47777 地点名 和歌山 (和歌山県) 気象官署名 和歌山地方気象台 2025年8月

日付	平均気圧		気温				相対湿度			風速				日照時間			全日日照量			降水量		
	現地 hPa	海面 hPa	平均 °C	最高 起時 °C	最低 起時 °C	平均 %	最大 起時 %	平均 (風程) m/s	最大 起時 m/s	最大瞬間 16方位 m/s	最大瞬間 16方位 h	日照 時間 h	全日 日照量 MJ/m ²	平均 雲量 10分比	最大1時間 起時 mm	最大1時間 起時 mm	最大10分間 起時 mm	日付				
1	999.5	1001.5	31.4	36.4	26.9	62	47	2.6	4.9	NNW	1915	1911	11.8	-	-	-	1					
2	998.8	1000.8	31.7	36.8	27.6	58	42	4.3	8.0	NNE	1406	1442	12.4	-	-	-	2					
3	1001.2	1003.3	30.8	35.3	235	63	50	3.6	8.0	SW	1614	1549	12.3	-	-	-	3					
4	1004.9	1007.0	30.8	34.9	1428	65	43	5.7	11.2	SSW	1607	1343	10.2	0.0	0.0	2400	4					
5	1006.3	1008.3	31.2	35.8	1218	68	51	5.0	8.6	WSW	1428	1421	9.6	-	0.0	0043	5					
6	1004.3	1006.3	31.7	36.2	1542	68	50	3.4	7.5	SSW	1652	1646	12.2	-	-	-	6					
7	1000.3	1002.3	29.9	32.3	1620	71	56	4.2	9.6	WSW	1027	1018	3.0	2.5	2.5	1016	7					
8	1002.4	1004.5	28.6	31.6	1141	74	55	2.8	5.8	WSW	1431	1323	5.0	3.5	3.5	2214	8					
9	1004.9	1007.0	27.3	30.5	1340	78	63	2.8	7.1	S	1549	1544	1.2	0.0	0.0	1930	9					
10	1002.9	1005.0	28.8	30.3	1305	80	73	10.3	14.4	SSW	1359	1354	0.0	5.0	2.0	2400	10					
11	1005.0	1007.1	28.7	31.0	1113	82	71	10.4	15.5	SSW	0204	0156	0.4	13.5	9.5	0157	11					
12	1010.8	1012.9	29.6	32.7	1530	77	64	7.3	13.0	S	0322	0604	3.0	1.0	0.5	2048	12					
13	1014.3	1016.4	29.1	32.0	1356	81	69	3.0	6.5	WSW	1517	1512	7.2	-	-	-	13					
14	1014.2	1016.2	29.7	35.9	1341	77	50	3.3	8.5	SW	1644	1641	10.5	-	-	-	14					
15	1012.6	1014.7	29.8	34.4	1428	77	59	3.3	7.4	SW	1702	1742	9.5	-	-	-	15					
16	1012.0	1014.1	30.1	33.5	1417	75	61	3.8	9.6	SSW	1500	1438	9.6	-	-	-	16					
17	1013.4	1015.5	30.0	33.5	1340	70	59	3.9	9.4	SW	1513	1510	9.3	-	-	-	17					
18	1013.8	1015.9	29.8	33.2	1559	72	59	3.5	7.0	SW	1834	1833	11.8	-	-	-	18					
19	1012.2	1014.3	29.5	32.3	1236	71	60	4.0	8.2	WSW	1457	1646	12.6	-	-	-	19					
20	1010.4	1012.5	29.7	33.2	1429	70	58	3.6	8.7	SW	1619	1610	11.9	-	-	-	20					
21	1010.1	1012.2	29.7	33.5	1559	69	54	3.8	10.4	WSW	1445	1436	12.7	-	-	-	21					
22	1008.8	1010.9	30.3	34.8	1146	66	50	4.7	9.5	SSW	1622	1646	12.4	-	-	-	22					
23	1008.9	1011.0	29.4	32.4	1351	75	62	2.9	5.2	WSW	0939	0935	2.4	0.0	0.0	2400	23					
24	1010.6	1012.7	29.7	34.3	1529	78	58	2.8	6.1	SW	1712	1806	3.6	0.5	0.5	0757	24					
25	1011.0	1013.1	30.2	33.4	1204	73	62	3.2	6.5	SSW	1623	1532	8.1	-	-	-	25					
26	1010.3	1012.4	30.3	35.4	1325	68	47	4.5	9.7	SW	1451	1451	11.7	-	-	-	26					
27	1009.6	1011.7	29.6	33.5	1411	72	54	3.3	7.8	WSW	1653	1603	8.5	-	-	-	27					
28	1011.0	1013.1	30.1	35.7	1529	70	46	2.7	6.2	SW	1755	1443	10.0	-	-	-	28					
29	1013.4	1015.5	29.6	32.8	1137	72	61	4.0	8.3	WSW	1454	1602	11.0	-	-	-	29					
30	1013.0	1015.1	30.6	36.7	1453	67	39	3.0	6.7	WSW	1658	1651	12.1	-	-	-	30					
31	1010.9	1013.0	30.2	35.7	1219	68	52	3.5	8.2	SW	1702	1702	12.2	-	-	-	31					
合計	1002.6	1004.6	30.2	34.0	27.2	69		4.4					77.7	11.0			上					
中旬	1011.9	1014.0	29.6	33.2	27.0	75		4.6					85.8	14.5			中					
下旬	1010.7	1012.8	30.0	34.4	26.8	71		3.5					104.7	0.5			下					
平均	1008.4	1010.5	29.9	33.9	27.0	72		4.2					268.2	26.0			月					
最大・高				36.8	29.0				15.5	SSW				13.5	9.5		最大					
起日				2	6				11					11	11		最大					
最小・低	999.0			30.3	24.9		39										最小					
起日				10	9		30										最小					

地上気象観測月統計値表 (2)

地点番号 47777 地点名 和歌山 (和歌山県) 気象官署名 和歌山地方気象台 2025年8月

日付	降雪の深さ合計 cm	最深積雪 cm	最低海面気圧 hPa	起時 hm	気温階級区分(℃)					最高	最低	最高	最低	最高	最低	天気概況					日付											
					<0		≥25		≥30							≥35		昼		夜												
					平均	最高	平均	最高	平均							最高	平均	最高	晴	曇		雨	雪	霧								
					最高	最低	最高	最低	最高							最低	最高	最低	晴	曇		雨	雪	霧								
1			999.2	1729												晴一時曇				1												
2			999.0	1729												晴				2												
3			1001.4	0016												晴後時々曇				3												
4			1005.0	1450												曇時々晴一時雨				4												
5			1006.8	1548												晴				5												
6			1003.6	1812												曇時々晴				6												
7			1001.0	1736												雨後曇時々晴				7												
8			1002.6	0207												雨後曇時々晴、雷を伴う				8												
9			1006.1	0321												曇時々雨				9												
10			1004.1	1517												曇時々雨、雷を伴う				10												
11			1004.0	0222												曇時々雨、大風を伴う				11												
12			1009.7	0013												曇時々雨、雷を伴う				12												
13			1015.4	1741												曇時々晴				13												
14			1015.0	1516												晴				14												
15			1012.9	1521												晴一時曇				15												
16			1013.1	1556												晴時々曇、雷を伴う				16												
17			1014.5	0103												晴時々曇				17												
18			1014.1	1541												晴、雷を伴う				18												
19			1012.4	1640												晴				19												
20			1010.9	1733												晴				20												
21			1010.6	1631												晴一時曇				21												
22			1009.3	1643												晴後一時曇				22												
23			1009.9	1558												曇時々雨				23												
24			1011.2	1556												曇一時雨				24												
25			1011.3	1500												曇後一時晴				25												
26			1010.8	1616												晴				26												
27			1010.3	1519												曇時々曇、雷を伴う				27												
28			1011.4	1537												曇時々曇、雷を伴う				28												
29			1014.1	0123												晴				29												
30			1012.9	1632												晴				30												
31			1011.6	2400												晴				31												
合計	上旬					0.5	1.2	3.2	3.2	3.9	風向別百分率 %			月最大24時間降水量 (mm)		気温 (°C)				日最大風速 (m/s)		日平均雲量 (10分比)				現象日数		月間日照率 %				
	中旬					0.5	N		7.5	10日16時級 ~11日2時別日数			18.5	最高 最低		最高 最低 平均				最高 最低 最高 最低 最高 最低 最高 最低		最高 最低		最高 最低 最高 最低				最高 最低		最高 最低		
	下旬					3.2	W(0.4)E S		5.1	起日	10	月間風速観測回数 (回)			744	最高 最低 平均				最高 最低 最高 最低 最高 最低 最高 最低		最高 最低		最高 最低 最高 最低				最高 最低		最高 最低		
最大					19.6			3.1																								
最低					11.2	20.4		11.8	3.2	1.7																						
起日									2																							

地上気象観測月統計値表 (1)

地点番号 47778 地点名 潮岬 (和歌山県) 気象官署名 和歌山地方気象台 2025年8月

日付	平均気圧			気温			相対湿度				風速				日照時間			全日放射量			降水量				
	現地 hPa	海面 hPa	平均 °C	最高 起時 °C	最低 起時 °C	平均 %	最小 起時 %	最大 起時 m/s	風向 16方位	起時 hm	平均 (風程) m/s	最大 起時 m/s	風向 16方位	起時 hm	日照時間 h	MJ/m ²	平均 雲量 10分比	mm	最大1時間 起時 hm	mm	最大10分間 起時 hm	日付			
																							mm	mm	mm
1	993.7	1001.4	28.4	31.3	1520	77	56	0847	4.0	7.7	10.4	W	2037	1206	10.6							1			
2	992.6	1000.3	29.5	32.6	1222	74	60	1647	2.7	6.9	8.9	W	0257	0251	12.4							2			
3	995.8	1003.5	29.1	32.3	1340	80	64	1348	3.0	5.8	8.2	WSW	1625	1622	12.7							3			
4	1000.5	1008.3	29.0	31.1	1328	79	69	1559	5.2	7.4	10.4	WSW	1420	1417	10.1				0.0	0.0	1521	0.0	1431	4	
5	1001.4	1009.2	29.1	30.9	1248	84	75	1251	5.8	7.6	11.0	WSW	2344	2354	11.1									5	
6	999.4	1007.1	29.4	31.7	1251	87	78	1506	6.5	8.6	12.4	W	0455	0434	5.7									6	
7	995.0	1002.7	28.5	29.6	1152	86	68	1516	8.1	10.7	15.7	W	0914	0952	1.8				5.5	5.5	1339	3.0	1303	7	
8	996.7	1004.4	28.1	30.1	1349	81	69	1446	4.3	8.4	11.4	W	2015	1800	4.1									8	
9	999.5	1007.3	26.8	29.8	1152	86	68	1321	3.3	6.8	10.4	WSW	1545	1518	2.0				4.0	2.0	1750	1.0	1709	9	
10	999.2	1007.0	28.2	29.2	1207	91	86	1230	6.8	9.9	16.1	WSW	1136	1101	0.0				9.0	8.5	0231	3.0	0143	10	
11	1001.3	1009.1	28.0	30.3	1241	90	81	1242	6.2	8.8	16.6	SSW	0511	0517	1.0				5.0	1.5	0930	1.0	1038	11	
12	1006.3	1014.1	28.1	29.5	1200	90	82	1202	6.3	9.5	18.4	SW	0841	0841	3.1				5.0	5.0	0722	4.5	0647	12	
13	1008.8	1016.7	27.9	30.2	1156	89	79	2315	4.7	6.7	9.3	W	1225	1214	8.9									13	
14	1008.8	1016.6	27.4	30.4	1223	81	72	1614	3.4	6.6	10.6	ENE	1315	1252	10.8									14	
15	1007.1	1015.0	27.3	30.4	1306	86	74	1256	2.5	3.9	5.2	SSW	2047	1250	7.8				0.0	0.0	1919	0.0	1829	15	
16	1006.8	1014.6	27.5	30.4	1028	89	77	1105	2.8	4.5	7.9	SSW	1152	1105	5.6				2.5	1.0	2353	1.0	2303	16	
17	1008.1	1016.0	28.2	30.6	1313	83	72	1554	4.3	6.3	8.4	WSW	1918	1601	11.8									17	
18	1008.4	1016.2	28.0	30.8	1418	83	72	1438	4.4	6.1	8.4	W	1648	1639	11.9									18	
19	1006.9	1014.7	28.1	31.2	1444	83	70	1446	3.6	5.6	7.2	WSW	1406	2129	12.3				0.0	0.0	2400	0.0	2313	19	
20	1005.0	1012.9	28.3	31.2	1327	84	72	1338	4.0	7.0	9.0	W	1704	1622	10.8									20	
21	1004.7	1012.5	28.1	30.4	1317	85	75	1238	4.9	8.0	11.5	W	0202	1403	12.8									21	
22	1003.9	1011.7	28.1	30.8	1443	83	68	1106	2.9	7.3	12.0	WSW	1124	1122	10.9				0.5	0.5	1237	0.5	1147	22	
23	1003.6	1011.4	28.0	30.5	1435	90	79	1440	1.9	4.4	5.7	ESE	1350	1343	5.3				1.5	1.0	1206	1.0	1116	23	
24	1005.2	1013.0	28.3	31.5	1302	88	77	1301	3.0	5.7	8.0	W	1453	1506	10.2									24	
25	1005.7	1013.6	28.4	31.8	1245	85	71	1251	3.1	5.0	6.6	WSW	1533	1649	11.2									25	
26	1005.5	1013.3	28.1	30.7	1344	87	74	1413	2.6	5.0	6.7	W	1224	1335	10.4				0.0	0.0	0817	0.0	0727	26	
27	1004.3	1012.1	27.8	30.5	1323	86	75	1444	4.3	7.1	9.9	W	1739	1730	11.2				0.0	0.0	0308	0.0	0218	27	
28	1005.7	1013.5	27.7	30.4	1252	85	75	1416	2.2	4.1	6.1	WNW	0047	0047	10.9									28	
29	1008.1	1015.9	28.0	31.0	1437	86	77	1438	2.6	5.9	7.8	W	1655	1752	11.8									29	
30	1007.3	1015.2	28.4	31.3	1346	82	72	1348	4.3	7.2	9.7	W	1835	1706	12.1									30	
31	1005.6	1013.4	28.4	31.7	1327	81	72	1533	3.3	5.6	8.1	WNW	1919	0130	12.3									31	
合計	997.4	1005.1	28.6	30.9	1264	83			5.0					70.5				18.5						上	
中旬	1006.8	1014.6	27.9	30.5		86			4.2					84.0				12.5						中	
下旬	1005.4	1013.2	28.1	31.0	26.2	85			3.2					119.1				2.0						下	
平均	1003.3	1011.1	28.2	30.8	26.2	85			4.1					273.6				33.0						月	
最大・高			32.6		28.4						10.7	W						9.0	8.5					最大	
起日			2		6						7							10	10					最小	
最小・低	999.4		29.2		23.6		56																		起日
起日			10		9		1																		起日

地上気象観測月統計値表 (2)

地点番号 47778 地点名 潮岬 (和歌山県) 気象官署名 和歌山地方気象台 2025年8月

日付	降雪の深さ合計 cm	最深積雪 cm	最低海面気圧 hPa		起時 hm		気温階級区分(°C)						天気概況		日付																						
			最高	最低	最高	最低	最高	最低	最高	最低	最高	最低	最高	最低		最高	最低	最高	最低	最高	最低																
							<0	0-5	6-10	11-15	16-20	21-25	26-30	31-35	昼	夜																					
1			1000.0	1846			0	0	0	0	0	0	0	0																							
2			999.4	0339			0	0	0	0	0	0	0	0																							
3			1000.9	0233			0	0	0	0	0	0	0	0																							
4			1006.5	0058			0	0	0	0	0	0	0	0																							
5			1007.8	1710			0	0	0	0	0	0	0	0																							
6			1005.1	1923			0	0	0	0	0	0	0	0																							
7			1001.4	1727			0	0	0	0	0	0	0	0																							
8			1002.4	0217			0	0	0	0	0	0	0	0																							
9			1005.7	0440			0	0	0	0	0	0	0	0																							
10			1006.0	0450			0	0	0	0	0	0	0	0																							
11			1006.2	0431			0	0	0	0	0	0	0	0																							
12			1011.3	0030			0	0	0	0	0	0	0	0																							
13			1015.7	1738			0	0	0	0	0	0	0	0																							
14			1015.8	1814			0	0	0	0	0	0	0	0																							
15			1013.7	1713			0	0	0	0	0	0	0	0																							
16			1013.5	0326			0	0	0	0	0	0	0	0																							
17			1014.9	0110			0	0	0	0	0	0	0	0																							
18			1014.8	1457			0	0	0	0	0	0	0	0																							
19			1013.2	1653			0	0	0	0	0	0	0	0																							
20			1011.6	1721			0	0	0	0	0	0	0	0																							
21			1011.3	1826			0	0	0	0	0	0	0	0																							
22			1010.9	1823			0	0	0	0	0	0	0	0																							
23			1010.4	1528			0	0	0	0	0	0	0	0																							
24			1012.1	1718			0	0	0	0	0	0	0	0																							
25			1012.3	1510			0	0	0	0	0	0	0	0																							
26			1012.2	1701			0	0	0	0	0	0	0	0																							
27			1010.8	1522			0	0	0	0	0	0	0	0																							
28			1012.1	0110			0	0	0	0	0	0	0	0																							
29			1014.7	0250			0	0	0	0	0	0	0	0																							
30			1013.7	1638			0	0	0	0	0	0	0	0																							
31			1012.5	1622			0	0	0	0	0	0	0	0																							
合計	上旬						1.3	1.2	1.2	1.1	2.7	月最大24時間降水量 (mm)				気温 (°C)											日最大風速 (m/s)				日平均雲量 (10分比)			現象日数		月間日照率 %	
	中旬														13.0																0	0					
	下旬						10.8		N	2.4		9日15時級 ~10日6時級																									
	月						41.4	W(0.0)E	0.8	0.8		9日15時級 ~10日6時級																									
最大						18.7	S	2.2	2.2		月間風速観測回数 (回)																										
最低			999.4				10.5	3.6	0.9	0.3	0.9																										
起日																																					
起日			2																																		

地域気象観測気温月報

和歌山県(65) 2025年8月
単位:℃ 1/2頁

観測所名	かつらぎ			友ヶ島			和歌山			高野山			清水			龍神			川辺		
	平均	最高	最低	平均	最高	最低	平均	最高	最低	平均	最高	最低	平均	最高	最低	平均	最高	最低	平均	最高	最低
1	29.5	36.5	24.4	29.5	34.9	25.7	31.4	36.4	26.9	25.3	31.8	21.6	27.8	34.1	23.4	26.6	35.4	20.6	28.7	35.3	22.7
2	28.9	35.1	23.3	29.8	37.8	25.8	31.7	36.8	27.6	24.5	30.5	19.7	27.7	33.9	22.0	27.9	36.7	21.2	29.8	36.7	24.5
3	28.9	37.1	22.9	29.3	36.1	25.5	30.8	35.3	26.9	24.8	31.7	19.0	27.6	34.4	21.8	27.3	36.0	21.9	28.9	36.9	23.3
4	29.2	36.2	22.7	28.4	31.0	27.1	30.8	34.9	28.0	25.6	32.7	20.3	27.5	33.1	22.0	25.9	31.7	21.9	28.3	31.8	26.6
5	30.4	37.4	25.8	29.0	33.6	27.1	31.2	35.8	28.8	26.3	32.6	22.6	28.7	35.1	24.1	26.4	32.9	22.9	29.0	32.7	26.6
6	31.0	38.0	25.8	29.6	35.0	26.9	31.7	36.2	29.0	26.3	31.9	23.3	28.7	34.6	24.7	27.1	33.5	23.2	30.0	35.2	26.9
7	27.3	32.6	24.3	27.8	32.1	25.5	29.9	32.3	26.7	24.0	27.2	21.3	26.0	30.9	22.8	25.5	30.3	21.8	28.0	32.3	24.7
8	27.5	33.2	23.4	27.7	35.5	24.4	28.6	31.6	25.4	23.0	27.7	20.7	25.0	30.4	21.9	24.3	30.0	20.7	27.2	32.4	24.1
9	26.4	32.7	22.4	26.2	31.2	23.7	27.3	30.5	24.9	22.3	26.4	19.0	24.3	28.3	22.2	23.0	28.7	20.6	25.5	31.0	22.7
10	27.6	29.4	24.0	26.9	28.6	24.8	28.8	30.3	27.4	22.9	23.7	22.0	26.1	27.9	22.6	24.0	25.5	21.3	26.7	27.9	24.0
11	26.9	30.4	24.0	26.7	28.2	25.9	28.7	31.0	26.6	22.9	24.6	20.5	26.1	27.7	23.8	24.6	26.4	23.2	26.9	27.9	24.9
12	27.2	31.0	25.1	27.2	31.0	25.4	29.6	32.7	28.0	23.3	25.9	22.1	25.2	29.2	23.8	24.2	25.5	22.5	27.6	29.3	26.7
13	28.2	34.7	24.1	27.9	33.9	25.4	29.1	32.0	26.8	24.5	29.8	21.3	26.9	33.2	23.5	25.7	30.0	22.4	27.7	32.5	25.2
14	29.0	36.0	24.3	28.6	34.6	25.7	29.7	35.9	27.0	25.0	30.7	20.6	27.9	33.1	23.6	26.5	33.1	21.8	27.9	33.4	24.0
15	28.7	35.7	24.1	28.9	35.5	25.8	29.8	34.4	27.4	24.4	30.1	20.5	28.1	32.7	25.0	25.8	32.1	22.7	28.0	33.7	24.2
16	27.4	34.9	24.1	28.9	35.6	26.2	30.1	33.5	27.9	22.9	29.3	20.0	26.1	32.2	23.6	24.5	30.7	22.4	27.9	33.0	25.1
17	28.0	34.9	23.1	28.6	32.7	26.5	30.0	33.5	27.2	23.9	28.9	20.4	26.6	32.6	22.8	25.3	31.3	22.4	28.0	33.7	25.1
18	27.8	35.5	23.5	29.1	35.8	25.6	29.8	33.2	26.6	23.3	30.0	19.8	26.0	33.3	22.7	25.1	32.7	21.6	28.1	35.2	24.0
19	28.3	35.8	22.5	28.7	35.0	25.9	29.5	32.3	26.3	23.7	30.4	18.9	26.3	33.2	22.1	25.4	32.6	21.1	27.9	33.0	24.0
20	28.6	36.4	22.3	28.9	35.4	25.8	29.7	33.2	26.1	23.8	31.2	19.1	26.3	33.3	21.3	25.6	33.6	21.2	28.1	34.3	24.1
21	28.7	36.6	23.0	28.9	35.8	25.7	29.7	33.5	26.4	24.0	30.5	19.5	26.5	33.8	21.4	25.5	33.1	21.1	28.2	34.1	24.3
22	28.5	36.7	22.3	28.6	35.6	25.8	30.3	34.8	26.4	24.1	32.4	18.8	26.6	33.9	21.0	25.6	32.7	21.5	28.0	34.2	24.6
23	28.1	33.8	23.1	28.2	33.4	25.1	29.4	32.4	27.1	23.7	28.0	20.1	26.5	31.5	22.7	25.8	31.2	22.9	28.2	33.2	25.6
24	28.7	35.5	25.3	28.1	33.8	26.2	29.7	34.3	27.3	24.5	29.7	22.4	26.8	31.5	24.6	25.9	32.8	23.9	28.0	33.7	25.5
25	27.8	36.6	23.9	28.9	35.8	26.3	30.2	33.4	28.0	23.8	30.4	21.4	26.6	33.4	24.0	26.0	32.5	22.9	28.4	35.9	24.6
26	27.8	35.0	22.9	28.3	32.2	25.9	30.3	35.4	26.6	24.1	30.1	20.2	26.2	32.1	22.8	25.3	30.9	22.6	28.1	32.7	25.6
27	27.5	35.4	22.7	28.2	35.2	25.8	29.6	33.5	27.4	23.8	29.6	20.4	25.6	33.0	21.8	25.4	32.1	22.2	27.5	32.6	24.7
28	27.8	35.6	23.3	28.6	34.7	25.6	30.1	35.7	26.7	23.2	29.0	19.7	25.6	33.3	22.4	24.2	33.2	21.2	28.7	36.5	23.6
29	28.0	35.3	22.7	28.9	35.6	25.9	29.6	32.8	26.4	23.7	30.4	19.0	26.1	33.4	21.8	25.2	31.8	21.5	28.4	34.7	24.8
30	28.5	36.4	22.6	29.1	35.0	25.7	30.6	36.7	26.4	24.1	31.3	19.0	26.5	34.9	21.4	26.4	33.5	20.8	29.0	34.3	24.3
31	28.9	38.5	22.9	29.1	36.4	25.6	30.2	35.7	26.4	24.1	32.3	18.8	26.9	36.6	21.5	26.2	35.1	21.1	28.3	36.1	23.6
月極値		38.5	22.3		37.8	23.7		36.8	24.9		32.7	18.8		36.6	21.0		36.7	20.6		36.9	22.7
起日		31	22		2	9		2	9		4	31		31	22		2	9		30	9
上旬平均	28.7	34.8	23.9	28.4	33.6	25.7	30.2	34.0	27.2	24.5	29.6	21.0	26.9	32.3	22.8	25.8	32.1	21.6	28.2	33.2	24.6
中旬平均	28.0	34.5	23.7	28.4	33.8	25.8	29.6	33.2	27.0	23.8	29.1	20.3	26.6	32.1	23.2	25.3	30.8	22.1	27.8	32.6	24.8
下旬平均	28.2	35.9	23.2	28.6	34.9	25.8	30.0	34.4	26.8	23.9	30.3	19.9	26.4	33.4	22.3	25.6	32.6	22.0	28.3	34.6	24.7
月平均	28.3	35.1	23.6	28.5	34.1	25.8	29.9	33.9	27.0	24.1	29.7	20.4	26.6	32.6	22.7	25.6	31.9	21.9	28.1	33.5	24.7
0℃未満日数	0	0	0	0	0	0	0	0	0	0	0	0	0	0	0	0	0	0	0	0	0
25℃以上日数	31	31	4	31	31	28	31	31	30	5	29	0	30	31	1	24	31	0	31	31	10
30℃以上日数		30			29			31			18			27			27				28
35℃以上日数		21			16			10			0			2			4				9
積算気温	877			883			928			746			825			792			871		

地域気象観測気温月報

和歌山県 (65) 2025年8月
単位: °C 2/2頁

観測所名 日付	栗橋川			新宮			南紀白浜			西川			湖岬		
	平均	最高	最低	平均	最高	最低	平均	最高	最低	平均	最高	最低	平均	最高	最低
1	26.9	35.4	20.7	29.9	35.0	24.9	28.6	33.1	25.1	26.4	35.0	20.6	28.4	31.3	25.5
2	28.3	36.3	23.1	30.2	35.1	25.9	29.5	34.1	25.0	27.7	35.8	21.5	29.5	32.6	27.1
3	28.2	36.7	22.1	29.9	34.8	25.7	29.3	34.9	25.4	27.9	35.0	22.7	29.1	32.3	26.3
4	27.5	33.3	23.5	30.3	35.5	25.7	29.0	32.1	27.5	27.0	33.1	22.5	29.0	31.1	27.7
5	27.7	33.3	24.4	31.5	37.5	26.0	29.2	31.9	26.6	27.9	34.0	22.8	29.1	30.9	27.8
6	28.6	34.6	25.5	31.6	37.5	26.8	29.5	32.6	28.2	29.5	36.4	25.3	29.4	31.7	28.4
7	27.3	31.9	23.3	30.7	35.2	26.6	28.7	32.0	26.2	27.7	31.7	23.8	28.5	29.6	25.5
8	26.0	32.9	22.2	29.0	34.9	25.6	28.0	31.7	25.3	26.4	32.6	22.2	28.1	30.1	26.8
9	24.7	31.3	21.3	26.8	29.9	24.4	26.4	30.4	24.3	24.9	32.1	21.6	26.8	29.8	23.6
10	26.2	27.7	22.7	27.3	28.7	24.8	27.7	28.7	25.2	25.2	26.9	22.8	28.2	29.2	25.7
11	26.3	27.8	24.2	27.5	30.4	25.0	27.3	28.9	24.8	25.5	26.9	23.7	28.0	30.3	26.6
12	26.5	29.7	25.2	29.0	32.8	26.0	28.2	31.3	27.3	27.3	30.1	23.9	28.1	29.5	26.1
13	27.3	33.3	24.8	28.9	34.6	25.5	28.1	30.7	26.7	27.5	34.3	23.3	27.9	30.2	26.6
14	27.3	33.5	24.5	26.9	29.6	25.0	27.9	30.9	25.4	26.8	32.0	24.3	27.4	30.4	25.3
15	26.6	33.4	23.5	26.7	30.8	23.9	28.0	31.2	25.8	22.7	32.9	22.7	27.3	30.4	25.0
16	26.2	33.2	24.3	27.8	33.4	24.9	28.1	31.4	26.1	25.4	31.6	23.0	27.5	30.4	26.1
17	26.8	33.0	23.4	29.2	35.0	24.9	28.3	30.9	26.1	26.7	32.8	23.1	28.2	30.6	26.3
18	27.1	33.6	22.5	29.0	35.3	25.7	27.9	30.9	25.4	26.7	34.5	22.1	28.0	30.8	26.4
19	27.0	34.1	22.9	29.1	35.0	24.2	28.0	30.7	25.0	26.5	33.7	21.2	28.1	31.2	25.9
20	26.9	34.2	22.4	28.4	33.9	24.6	27.9	31.0	25.4	26.7	34.4	21.6	28.3	31.2	26.2
21	27.1	33.8	22.4	29.9	36.7	24.6	27.9	31.4	25.4	27.1	34.9	22.2	28.1	30.4	26.6
22	26.9	34.2	22.5	29.5	35.6	24.6	28.0	31.7	25.6	26.7	33.7	21.7	28.1	30.8	25.4
23	27.2	33.8	23.3	27.5	30.9	25.3	28.1	31.0	26.5	26.4	30.9	23.9	28.0	30.5	26.7
24	27.3	33.7	25.0	28.0	33.1	25.2	28.2	31.6	26.4	26.6	33.9	23.6	28.3	31.5	26.6
25	27.6	34.3	24.3	29.1	34.2	25.6	28.1	31.5	25.7	26.9	33.2	23.1	28.4	31.8	26.6
26	26.7	32.2	24.2	29.3	35.1	25.0	28.0	31.1	25.9	26.5	33.0	22.5	28.1	30.7	26.1
27	27.0	33.5	23.1	29.8	35.3	24.8	27.7	30.7	25.4	26.7	33.1	22.1	27.8	30.5	25.8
28	27.0	35.3	23.4	28.2	32.5	25.2	28.0	32.9	25.3	25.8	33.9	22.2	27.7	30.4	25.9
29	27.0	34.3	22.9	28.6	34.1	24.9	28.1	31.7	25.1	26.6	33.1	22.5	28.0	31.0	25.6
30	27.6	35.6	22.3	29.9	35.9	25.0	28.6	32.8	25.6	27.0	35.2	21.6	28.4	31.3	26.7
31	27.6	36.1	22.7	29.9	34.4	25.8	28.0	32.4	25.0	26.7	34.9	21.7	28.4	31.7	26.7
月極値		36.7	20.7		37.5	23.9		34.9	24.3		36.4	20.6		32.6	23.6
起日		3	1		6	15		3	9		6	1		2	9
上旬平均	27.1	33.3	22.9	29.7	34.4	25.6	28.6	32.2	25.9	27.1	33.3	22.6	28.6	30.9	26.4
中旬平均	26.8	32.6	23.8	28.3	33.1	25.0	28.0	30.8	25.8	26.4	32.3	22.9	27.9	30.5	26.1
下旬平均	27.2	34.3	23.3	29.1	34.3	25.1	28.1	31.7	25.6	26.6	33.6	22.5	28.1	31.0	26.2
月平均	27.0	33.4	23.3	29.0	34.0	25.2	28.2	31.6	25.8	26.7	33.1	22.6	28.2	30.8	26.2
0°C未満日数	0	0	0	0	0	0	0	0	0	0	0	0	0	0	0
25°C以上日数	30	31	3	31	31	19	31	29	31	30	31	1	31	31	30
30°C以上日数		28			28			29			29			27	
35°C以上日数		6			14			0			5			0	
積算気温	838			899			874			827			874		

地域気象観測風向・風速月報

和歌山県 (65) 2025年8月
単位: (m/s) 2/3頁

観測所名	龍神				川辺				栗橋川				新宮				南紀白浜											
	平均	最大	最大瞬間	最大瞬間風向	平均	最大	最大瞬間	最大瞬間風向	平均	最大	最大瞬間	最大瞬間風向	平均	最大	最大瞬間	最大瞬間風向	平均	最大	最大瞬間	最大瞬間風向								
1	1.2	4.0	ENE	6.9	E	NW	8.8	WNW	1.3	6.1	S	10.9	S	1.8	4.4	SSE	6.5	WNW	2.8	6.3	WNW	10.3	NW	WNW				
2	1.2	5.2	ENE	8.3	NNE	NW	10.2	NW	1.2	4.8	SSW	8.2	SSW	2.0	4.9	NW	8.4	NNW	NW	2.8	7.0	NW	10.3	NW	N			
3	1.8	5.4	ENE	10.4	N	NW	7.7	WSW	1.3	4.7	S	9.2	WSW	1.6	3.9	S	6.5	S	WNW	2.4	5.5	NW	8.2	WNW	S			
4	2.0	6.2	ENE	10.9	ENE	ENE	10.5	SE	1.5	5.2	SSW	10.1	SSW	2.9	6.7	SSW	11.9	SSW	SSW	3.3	5.9	S	8.2	S	S			
5	1.5	5.1	ENE	9.8	ENE	NW	2.3	4.1	SE	8.4	ESE	7.8	SSW	2.8	6.7	SW	12.0	SW	SW	2.6	4.7	SSE	6.7	SSW	S			
6	1.7	5.7	ENE	11.2	E	WNW	7.5	WSW	1.5	4.5	SSW	7.9	SSW	2.6	6.9	SW	11.1	SSW	SW	2.2	3.7	SSW	6.2	S	S			
7	1.5	4.4	ENE	7.4	ENE	E	1.8	4.1	WNW	7.2	NW	9.1	SW	2.5	5.5	W	12.2	WNW	WSW	2.7	6.8	WNW	10.8	W	SW			
8	1.0	3.9	ENE	7.5	E	NW	1.1	3.7	WNW	6.0	W	5.3	SSW	1.8	5.7	NNE	8.5	NNE	NW	1.7	5.5	NW	8.2	NW	NNW			
9	0.9	3.8	ENE	7.4	E	WNW	1.4	3.2	ESE	7.8	SW	6.4	SSW	1.6	4.2	E	6.4	E	E	1.7	4.6	SSW	7.7	S	S			
10	2.3	5.3	ENE	11.6	E	E	3.2	5.8	SSE	12.0	S	14.6	SSW	2.8	5.9	SW	14.0	SSW	SW	4.0	6.7	S	11.3	SSW	S			
11	3.0	5.7	E	12.8	NE	ENE	3.4	6.1	SSE	13.9	SSE	13.9	SSE	3.0	7.2	S	16.2	S	SW	3.9	7.0	W	14.0	W	SSE	12.9	S	S
12	1.5	5.1	ENE	8.5	ENE	E	2.8	4.8	SSE	12.1	SE	10.7	SSW	2.9	7.0	SSW	11.4	SSW	SW	3.3	5.6	SSW	9.3	S	S			
13	0.8	2.9	NE	5.1	NE	W	1.5	3.3	SSE	6.7	SE	6.0	SSW	1.7	5.9	NNE	8.8	NNE	WNW	1.5	3.7	S	5.7	S	SSW			
14	1.3	5.3	ENE	10.1	ENE	ENE	1.2	2.7	WSW	5.3	SW	7.9	SSW	1.8	5.8	ENE	8.3	ENE	ENE	1.9	4.2	S	6.2	S	S			
15	0.9	3.2	E	5.7	E	SE	1.4	3.6	SW	7.2	SW	12.2	E	1.4	3.8	SSW	6.0	S	WNW	1.6	4.9	SSW	6.2	SSE	S			
16	0.9	4.2	ENE	8.4	NE	WNW	1.4	3.1	SSE	7.0	SSE	9.0	SSW	1.7	5.0	SSW	8.6	SSW	WNW	1.9	5.2	S	6.7	S	S			
17	1.2	4.2	ENE	7.9	NNE	NW	1.6	3.1	WSW	5.9	W	7.5	SSW	2.0	6.3	SW	9.7	SSW	WNW	1.5	3.6	SSW	6.2	SSW	SSW			
18	1.1	4.8	ENE	8.6	NE	W	1.6	3.1	W	5.9	S	7.0	W	1.5	4.5	NW	6.7	WNW	NW	1.8	4.5	S	6.2	S	S			
19	1.3	3.9	ENE	7.3	E	WNW	1.7	3.0	S	7.0	SSE	6.7	SSW	2.1	5.9	SW	9.3	SSW	NW	1.7	3.9	S	5.7	SSE	S			
20	1.6	4.7	ENE	8.9	ENE	W	1.6	3.8	SE	6.8	W	8.1	W	1.6	4.8	S	8.9	SW	W	1.8	5.3	S	7.7	S	S			
21	1.7	5.1	ENE	9.7	NNE	ENE	1.6	3.2	SW	7.4	SW	9.1	SSW	1.8	6.1	SSW	9.9	SSW	NW	1.8	3.8	SSW	5.1	S	S			
22	1.7	4.8	ENE	7.9	NE	ENE	2.2	4.3	SE	7.8	SSE	4.1	S	2.5	6.4	SSW	10.5	SSW	SSW	2.4	5.8	SSE	7.7	SSE	SSE			
23	0.9	2.8	ENE	5.0	E	WNW	1.7	3.8	ESE	7.7	ESE	4.5	S	1.1	2.6	ENE	6.8	SSW	WNW	2.7	5.7	SE	7.2	SE	S			
24	0.9	3.3	E	6.5	E	WNW	1.3	3.6	WNW	6.4	W	6.7	SSW	1.4	3.4	WNW	5.9	NW	WNW	1.5	3.7	SSW	5.7	SSW	SSW			
25	1.2	3.9	ENE	7.5	ENE	E	1.6	3.2	SW	6.3	W	6.7	S	1.3	3.2	S	5.3	SSE	WNW	1.9	4.9	SSW	6.7	S	S			
26	1.3	5.4	ENE	8.9	NE	ENE	2.3	4.4	SSE	8.3	SE	6.4	SSW	2.4	6.1	SSW	10.8	SW	SSW	2.5	5.3	SSE	6.7	SSE	SSE			
27	1.5	4.4	ENE	8.1	E	NW	1.7	3.7	SSE	7.9	S	8.2	SSW	1.9	6.0	SW	9.0	S	WNW	1.7	4.7	S	6.2	SSE	SSE			
28	1.2	2.9	ESE	7.2	ESE	WNW	1.6	4.5	SW	7.4	SW	7.9	SSW	1.4	4.3	E	6.3	E	NW	1.9	4.5	SSE	5.7	SSE	SSE			
29	1.3	3.4	ENE	7.4	E	WNW	1.7	3.3	SW	6.1	WSW	6.8	SSW	1.5	5.1	SSW	7.6	SW	WNW	1.7	3.8	SSW	5.7	SSW	SE			
30	1.0	2.8	ENE	5.2	E	WNW	2.0	5.3	WNW	8.6	WNW	8.2	S	1.5	4.0	S	6.9	SSW	WNW	1.8	5.1	W	7.7	WNW	SE			
31	1.3	5.1	ENE	10.4	ENE	W	1.6	3.6	W	6.9	W	8.1	SSW	1.4	3.9	SSW	6.3	SSW	NW	1.7	4.7	S	6.2	SSW	SE			
月最大		6.2	ENE	12.8	NE			6.1	SSE	13.9	SSE	16.2	S		7.0	SSW	14.0	W			7.8	SSE	12.9	S				
起日		4		11				11		11		11			12		11				11		11					
上旬平均	1.5								ENE	2.0				SSW	2.2				SW	2.6					S			
中旬平均	1.4								ENE	1.8				SSW	2.1				SW	2.1					S			
下旬平均	1.3								WNW	1.8				SSW	1.7				WNW	2.0					SE			
月平均	1.4								WNW	1.9				SSW	2.0				WNW	2.2					S			
10m/s以上 日数	0							0						0						0								
15m/s以上 日数	0							0						0						0								
20m/s以上 日数	0							0						0						0								
30m/s以上 日数	0							0						0						0								

地域気象観測風向・風速月報

和歌山県 (65) 2025年8月
単位:(m/s) 3/3頁

観測所名	西川					瀬峰				
	平均	最大	最大風向	最大瞬間風向	最多	平均	最大	最大風向	最大瞬間風向	最多
日付										
1	0.7	2.9	SW	6.1	SW	4.0	7.7	W	10.4	W
2	0.9	4.0	SW	7.7	SSW	2.7	6.9	W	8.9	W
3	1.1	4.2	SSW	8.8	SW	3.0	5.8	WSW	8.2	WSW
4	1.3	4.2	SW	10.4	WSW	5.2	7.4	WSW	10.4	WSW
5	1.2	3.4	SSW	7.6	SSW	5.8	7.6	WSW	11.0	WSW
6	1.3	3.8	S	9.6	SSW	6.5	8.6	W	12.4	W
7	1.3	2.7	S	7.9	SW	8.1	10.7	W	15.7	W
8	1.0	3.3	SSW	6.5	SSW	4.3	8.4	W	11.4	W
9	0.6	2.6	SSW	5.4	SSW	3.3	6.8	WSW	10.4	W
10	1.3	3.1	S	8.9	SSW	6.8	9.9	WSW	16.1	SW
11	1.5	3.7	S	10.9	SSE	6.2	8.8	SSW	16.6	SSW
12	0.9	2.3	S	6.0	SSE	6.3	9.5	WSW	18.4	WSW
13	0.8	2.8	S	5.9	SSW	4.7	6.7	W	9.3	W
14	0.7	2.9	SW	5.5	SW	3.4	6.6	ENE	10.6	ENE
15	0.6	2.6	W	4.9	SSE	2.5	3.9	W	5.2	SSW
16	0.7	3.2	NE	5.6	NE	2.8	4.5	WSW	7.9	W
17	0.9	3.3	SSW	7.7	SSW	4.3	6.3	W	8.4	W
18	1.2	4.4	SSW	8.4	SW	4.4	6.1	W	8.4	W
19	1.1	3.7	SW	7.0	SW	3.6	5.6	WSW	7.2	W
20	1.2	5.0	SW	10.1	SW	4.0	7.0	W	9.0	W
21	1.0	3.4	SSW	7.4	SSE	4.9	8.0	W	11.5	W
22	1.2	4.3	SSW	8.1	SSW	2.9	7.3	WSW	12.0	W
23	0.6	2.3	SW	4.2	SW	1.9	4.4	ESE	5.7	ESE
24	0.6	3.0	SSW	6.9	SSE	3.0	5.7	W	8.0	W
25	0.9	3.1	SSW	6.5	SSW	3.1	5.0	WSW	6.6	W
26	1.1	3.6	SW	7.6	SW	2.6	5.0	W	6.7	W
27	1.1	3.6	SSW	8.8	SW	4.3	7.1	W	9.9	W
28	0.7	5.3	NE	7.2	NNE	2.2	4.1	WNW	6.1	WNW
29	0.9	3.5	SW	7.1	SW	2.6	5.9	W	7.8	W
30	0.8	4.0	SSW	6.1	SSW	4.3	7.2	W	9.7	W
31	0.8	3.5	SW	6.9	WSW	3.3	5.6	W	8.1	WNW
月最大		5.3	NE	10.9	SSE		10.7	W	18.4	SW
起日		28		11			7		12	
上旬平均	1.1				S	5.0				W
中旬平均	1.0				S	4.2				W
下旬平均	0.9				SSW	3.2				W
月平均	1.0				S	4.1				W
10m/s以上日数		0				1				
15m/s以上日数		0				0				
20m/s以上日数		0				0				
30m/s以上日数		0				0				

地域気象観測降水量月報

和歌山県 (65) 2025年8月
単位: mm 1/2頁

観測所名 日付	葛城山	かつらぎ	友ヶ島	和歌山	高野山	湯浅	清水	護摩壇山	龍神	川辺	本宮	栗栖川	新宮	南紀白浜	西川	色川
1	0.0	0.0	0.0	0.0	0.0	0.0	0.0	0.0	0.0	0.0	0.0	2.5	0.0	0.0	0.0	0.0
2	0.0	0.0	0.0	0.0	0.0	0.0	0.0	0.0	0.0	0.0	0.0	0.0	0.0	0.0	0.0	0.0
3	0.0	0.0	0.0	0.0	0.0	0.0	0.0	0.0	0.0	0.0	0.0	0.0	0.0	0.0	0.0	0.0
4	0.0	0.0	0.0	0.0	0.0	4.0	0.0	0.0	0.0	0.0	0.0	3.0	0.0	0.0	0.0	0.0
5	0.0	0.0	0.0	0.0	0.0	0.0	0.0	1.0	1.0	0.0	0.0	0.0	0.0	0.0	0.0	0.0
6	0.0	0.0	0.0	0.0	0.0	0.0	0.0	0.5	3.5	0.0	0.5	10.5	0.0	0.0	0.0	0.0
7	4.5	3.5	2.0	2.5	2.0	4.0	2.5	3.0	9.5	2.5	1.0	1.5	0.0	0.5	0.5	0.0
8	0.0	0.0	4.5	3.5	7.0	4.5	6.5	3.5	2.5	0.0	0.0	0.0	0.0	0.0	0.0	0.0
9	0.0	0.0	0.0	0.0	0.0	0.0	0.5	1.0	2.5	0.5	0.0	6.5	0.0	1.5	3.0	1.0
10	7.0	0.5	7.5	5.0	10.5	17.0	17.0	64.0	72.5	14.0	33.5	51.0	57.0	18.5	79.5	102.0
11	28.5	24.5	10.0	13.5	39.5	86.5	45.5	89.0	142.5	22.5	73.5	97.0	119.0	74.5	199.0	207.5
12	10.5	0.5	3.0	1.0	1.5	2.5	27.5	47.5	48.0	1.5	0.0	11.0	0.0	0.0	6.5	1.0
13	0.0	0.0	0.5	0.0	0.0	0.0	0.0	0.0	1.5	0.5	22.0	11.5	0.0	0.0	0.5	0.0
14	0.0	0.0	0.0	0.0	0.0	0.0	0.0	1.5	0.0	0.0	0.5	5.0	0.0	0.0	2.0	0.0
15	0.0	0.0	0.0	0.0	0.0	0.0	0.0	1.5	7.5	0.0	3.0	22.0	0.0	0.0	20.5	4.0
16	0.0	3.5	0.0	0.0	24.0	0.0	29.0	6.5	31.5	0.0	18.0	13.5	1.0	1.0	28.0	5.5
17	1.0	0.0	0.0	0.0	0.0	0.0	0.0	0.0	0.5	0.0	0.0	21.0	0.0	0.0	0.0	0.0
18	0.0	0.0	0.0	0.0	13.0	0.0	9.0	40.5	3.0	0.0	31.5	0.0	0.0	0.0	0.0	31.0
19	0.0	0.0	0.0	0.0	0.0	0.0	0.0	0.0	0.0	0.0	0.0	0.0	0.0	0.0	0.0	0.0
20	0.0	0.0	0.0	0.0	0.5	0.0	0.0	8.0	0.0	0.0	0.0	0.0	3.0	0.0	0.0	0.0
21	0.0	0.0	0.0	0.0	0.0	0.0	0.0	0.0	0.0	0.0	0.0	0.0	0.0	0.0	0.0	0.0
22	0.0	0.0	0.0	0.0	0.0	0.0	0.0	0.0	0.0	0.0	0.0	0.0	0.0	0.0	0.5	0.0
23	0.5	0.0	2.0	0.0	0.0	0.0	0.0	0.0	0.5	0.0	0.0	0.5	0.0	0.0	1.0	1.5
24	0.0	0.5	0.0	0.5	0.0	0.0	1.5	4.0	4.0	0.0	62.5	6.5	0.0	0.0	48.0	2.0
25	0.5	18.0	0.0	0.0	13.0	0.0	23.0	9.0	1.5	0.0	0.0	0.0	0.0	0.0	0.0	0.0
26	0.0	0.0	0.0	0.0	0.0	0.0	0.0	0.0	0.0	1.5	0.0	8.0	0.0	2.5	0.0	0.0
27	0.0	3.0	0.0	0.0	0.0	0.0	2.0	8.5	0.0	0.0	0.0	0.5	0.0	0.0	0.0	0.0
28	0.0	0.0	0.0	0.0	0.5	0.0	1.5	34.5	21.0	0.0	9.5	0.0	0.0	0.0	15.5	2.5
29	0.0	0.0	0.0	0.0	0.0	0.0	0.0	0.0	0.0	0.0	0.0	0.0	0.0	0.0	0.0	0.0
30	0.0	0.0	0.0	0.0	0.0	0.0	0.0	0.0	0.0	0.0	0.0	0.0	0.0	0.0	0.0	0.0
31	0.0	0.0	0.0	0.0	0.0	0.0	0.0	0.0	0.0	0.0	0.0	0.0	0.0	0.0	0.0	0.0
最大日降水量	28.5	24.5	10.0	13.5	39.5	86.5	45.5	89.0	142.5	22.5	73.5	97.0	119.0	74.5	199.0	207.5
起日	11	11	11	11	11	11	11	11	11	11	11	11	11	11	11	11
最大1時間降水量	12.5	19.0	7.0	9.5	21.5	51.0	27.5	39.0	56.5	9.0	45.0	28.0	38.5	27.0	59.5	61.5
起日 時分	11 02:25	11 02:50	11 01:09	11 01:57	11 03:26	11 02:31	16 15:07	18 15:24	11 03:56	11 02:20	24 15:59	11 08:27	11 07:27	11 08:01	11 09:11	11 09:26
最大10分間降水量	4.5	6.5	3.5	3.0	7.0	12.5	12.0	20.5	18.5	3.0	18.0	16.0	11.0	9.5	23.0	17.5
起日 時分	11 02:03	25 16:08	8 20:45	11 01:33	18 16:19	11 01:44	16 14:50	28 14:42	11 03:44	11 02:00	18 15:28	15 15:24	11 09:04	11 07:40	24 13:32	18 13:48
上旬合計	11.5	4.0	14.0	11.0	19.5	29.5	26.5	73.0	91.5	17.0	35.0	75.0	57.0	20.5	83.0	103.0
中旬合計	40.0	28.5	13.5	14.5	78.5	89.0	111.0	194.5	234.5	24.5	148.5	181.0	123.0	75.5	256.5	249.0
下旬合計	1.0	21.5	2.0	0.5	13.5	0.0	28.0	56.0	27.0	1.5	72.0	15.5	0.5	2.5	65.0	6.0
月合計	52.5	54.0	29.5	26.0	111.5	118.5	165.5	323.5	353.0	43.0	255.5	271.5	180.5	98.5	404.5	358.0
1mm以上日数	5	5	6	5	8	6	11	16	15	5	9	15	4	5	10	10
10mm以上日数	2	2	1	1	5	2	5	5	5	2	6	8	2	2	6	3
30mm以上日数	0	0	0	0	1	1	1	1	4	0	4	2	2	1	3	3
50mm以上日数	0	0	0	0	0	0	0	2	2	0	2	2	2	1	2	2
70mm以上日数	0	0	0	0	0	0	0	1	1	0	1	1	1	1	2	2
100mm以上日数	0	0	0	0	0	0	0	0	0	0	0	0	0	0	1	2

地域気象観測降水量月報

和歌山県 (65) 2025年8月
 単位:mm 2/2頁

観測所名	日置川	潮岬
日付		
1	0.0	0.0
2	0.0	0.0
3	0.0	0.0
4	0.0	0.0
5	0.0	0.0
6	0.0	0.0
7	0.0	5.5
8	0.0	0.0
9	7.0	4.0
10	28.0	9.0
11	157.5	5.0
12	0.0	5.0
13	5.0	0.0
14	0.0	0.0
15	0.0	0.0
16	55.0	2.5
17	0.0	0.0
18	0.0	0.0
19	1.0	0.0
20	0.0	0.0
21	0.0	0.0
22	0.0	0.5
23	1.0	1.5
24	0.0	0.0
25	0.0	0.0
26	9.5	0.0
27	4.5	0.0
28	0.0	0.0
29	0.0	0.0
30	0.0	0.0
31	0.0	0.0
最大日降水量	157.5	9.0
起日	11	10
最大1時間降水量	60.5	8.5
起日 時分	11 06:04	10 02:31
最大10分間降水量	18.5	4.5
起日 時分	11 05:27	12 06:47
上旬合計	35.0	18.5
中旬合計	218.5	12.5
下旬合計	15.0	2.0
月合計	268.5	33.0
1mm以上日数	9	7
10mm以上日数	3	0
30mm以上日数	2	0
50mm以上日数	2	0
70mm以上日数	1	0
100mm以上日数	1	0

地域気象観測日照時間月報

和歌山県 (65) 2025年8月
単位:h 1/1頁

観測所名 日付	かつらぎ	友ヶ島	和歌山	高野山	清水	龍神	川辺	栗栖川	新宮	西川	瀬岬
1	11.8	12.2	11.8	8.8	11.8	8.1	12.1	10.3	12.4	8.2	10.6
2	8.6	12.6	12.4	6.0	9.6	9.9	12.7	12.5	12.2	11.5	12.4
3	12.7	12.5	12.3	10.0	12.2	12.3	12.7	12.3	12.7	12.2	12.7
4	11.5	10.5	10.2	11.4	11.5	10.4	8.8	10.0	12.5	11.3	10.1
5	11.7	10.4	9.6	9.9	12.0	7.7	10.3	9.0	12.4	10.8	11.1
6	12.4	11.1	12.2	11.1	9.8	7.4	11.1	9.4	10.8	11.0	5.7
7	4.7	2.5	3.0	3.9	3.2	4.4	3.6	4.4	3.2	2.7	1.8
8	5.0	5.6	5.0	3.8	3.8	2.8	3.8	4.8	5.7	5.3	4.1
9	3.6	0.7	1.2	2.4	1.7	2.7	1.5	2.4	2.8	2.0	2.0
10	0.0	0.0	0.0	0.0	0.0	0.0	0.0	0.0	0.0	0.0	0.0
11	0.0	0.1	0.4	0.0	0.0	0.0	0.0	0.0	0.0	0.0	1.0
12	0.0	4.5	3.0	0.1	0.0	0.0	0.0	0.0	5.7	0.2	3.1
13	3.4	8.4	7.2	2.5	2.9	2.3	4.1	1.1	8.3	8.7	8.9
14	10.3	11.1	10.5	9.4	10.8	8.0	9.8	5.9	0.9	5.2	10.8
15	9.9	10.7	9.5	8.4	8.6	5.0	9.4	5.5	7.5	5.7	7.8
16	5.8	10.8	9.6	2.6	4.9	4.8	7.8	4.6	8.1	4.9	5.6
17	10.8	10.5	9.3	6.2	9.4	3.5	7.0	7.1	9.9	9.6	11.8
18	11.2	11.1	11.8	5.2	7.7	7.5	12.0	9.5	9.3	9.8	11.9
19	12.0	11.0	12.6	11.6	11.7	11.7	12.0	12.0	11.6	11.1	12.3
20	10.5	11.1	11.9	6.4	10.4	10.5	10.3	11.7	10.5	10.8	10.8
21	12.2	10.7	12.7	7.9	10.2	10.8	11.9	11.6	11.2	11.1	12.8
22	10.2	10.8	12.4	7.3	11.2	11.1	11.1	10.3	11.3	10.4	10.9
23	3.6	5.1	2.4	1.5	1.3	1.3	2.0	1.9	2.2	0.4	5.3
24	4.9	4.4	3.6	0.4	1.5	3.1	4.1	5.0	10.4	6.1	10.2
25	8.2	8.0	8.1	3.4	4.8	5.8	7.8	7.4	10.9	9.7	11.2
26	11.4	10.4	11.7	11.3	11.8	8.1	10.9	9.7	11.8	10.6	10.4
27	9.6	9.0	8.5	6.7	7.9	8.3	9.8	9.5	11.2	10.6	11.2
28	7.2	8.0	10.0	5.2	7.3	5.7	10.3	7.8	9.0	8.3	10.9
29	11.2	9.6	11.0	7.9	10.3	9.0	9.8	11.5	11.4	11.3	11.8
30	12.0	11.2	12.1	11.6	10.8	11.4	11.9	11.3	11.9	11.0	12.1
31	11.8	11.3	12.2	7.2	11.6	10.6	12.0	11.9	11.9	11.5	12.3
旬合計 上旬	82.0	78.1	77.7	67.3	75.6	65.7	76.6	75.1	84.7	75.0	70.5
旬合計 中旬	73.9	89.3	85.8	52.4	66.4	53.3	72.4	57.4	71.8	66.0	84.0
旬合計 下旬	102.3	98.5	104.7	70.4	88.7	85.2	101.6	97.9	113.2	101.0	119.1
月合計	258.2	265.9	268.2	190.1	230.7	204.2	250.6	230.4	269.7	242.0	273.6
0.1時間未満日数	3	1	1	2	3	3	3	3	2	2	1

地域気象観測相対湿度月報

和歌山県 (65) 2025年8月
蒸気圧単位:hPa 相対湿度単位:% 1/2頁

観測所名 日付	かつらぎ			友ヶ島			和歌山			高野山			清水			龍神			川辺		
	平均 蒸気圧	平均 湿度	最小 湿度	平均 蒸気圧	平均 湿度	最小 湿度	平均 蒸気圧	平均 湿度	最小 湿度	平均 蒸気圧	平均 湿度	最小 湿度	平均 蒸気圧	平均 湿度	最小 湿度	平均 蒸気圧	平均 湿度	最小 湿度	平均 蒸気圧	平均 湿度	最小 湿度
1	28.3	70	48	30.5	75	56	28.3	62	47	24.4	76	54	28.6	78	54	29.3	86	50	29.0	75	52
2	26.6	68	49	29.3	71	45	26.7	58	42	23.2	76	57	27.0	75	51	29.9	83	41	28.3	69	48
3	26.8	69	43	31.4	78	54	28.1	63	50	23.2	75	54	26.4	73	42	28.1	81	36	28.6	74	33
4	25.5	65	38	32.5	84	71	28.6	65	43	21.3	67	40	25.6	71	48	29.4	89	60	30.8	80	61
5	29.3	69	44	33.6	84	67	30.7	68	51	24.4	72	50	28.2	73	48	30.5	90	59	32.0	81	63
6	29.0	67	40	34.5	83	63	31.6	68	50	25.5	76	50	29.2	75	48	32.3	91	65	34.1	81	59
7	29.0	80	56	32.1	86	65	30.1	71	56	24.1	81	62	28.6	85	61	32.0	98	68	31.1	83	53
8	27.7	77	51	30.4	82	57	28.8	74	55	22.5	81	57	27.2	86	57	27.6	92	65	28.0	79	52
9	27.3	80	54	29.9	88	72	28.2	78	63	22.3	83	66	27.7	91	75	27.9	99	77	28.1	87	62
10	28.2	77	67	32.6	92	85	31.8	80	73	24.4	87	76	28.6	85	70	29.9	100	100	33.5	95	90
11	30.2	86	68	33.1	95	87	32.3	82	71	25.1	90	81	29.5	88	76	30.9	100	100	33.3	94	90
12	30.3	84	71	33.1	92	77	31.6	77	64	25.3	88	80	30.3	95	76	30.3	100	100	33.1	90	81
13	31.3	83	58	33.6	90	70	32.4	81	69	26.0	85	64	31.4	89	63	32.8	99	86	32.4	88	68
14	30.7	79	49	33.2	86	66	31.8	77	50	25.3	81	53	30.3	82	54	32.3	94	66	31.7	85	66
15	30.1	78	50	33.7	85	64	32.0	77	59	25.1	83	61	30.5	81	59	31.9	96	70	32.1	86	63
16	30.4	84	54	34.1	86	63	31.8	75	61	25.1	90	61	29.6	88	63	30.9	100	84	32.3	87	66
17	29.4	79	54	33.2	85	71	29.8	70	59	25.2	86	66	29.3	85	62	31.0	96	72	31.1	83	60
18	28.8	79	49	32.6	82	59	30.1	72	59	24.6	87	62	28.6	86	57	30.5	96	68	30.8	82	57
19	27.1	73	41	32.1	82	61	29.4	71	60	22.9	80	52	27.3	81	51	27.9	88	54	29.8	81	52
20	27.2	72	44	32.3	82	60	29.2	70	58	23.3	80	55	26.9	80	49	28.5	88	57	30.3	81	55
21	26.1	68	37	32.1	82	56	28.5	69	54	22.4	77	52	26.4	78	49	28.4	88	57	29.4	78	53
22	28.4	70	44	31.7	82	59	28.0	66	50	22.7	77	48	26.3	78	49	29.8	91	60	29.8	80	54
23	28.8	77	58	32.3	85	67	30.6	75	62	25.2	86	70	29.6	86	65	32.0	96	73	31.5	83	66
24	31.8	82	54	33.7	89	65	32.6	78	58	27.6	90	70	32.2	92	70	32.4	97	69	32.2	86	62
25	30.5	83	51	33.0	84	60	31.4	73	62	26.5	90	67	30.7	89	63	32.3	96	72	31.5	82	54
26	27.9	77	48	32.3	85	67	28.9	68	47	23.1	78	55	27.6	83	55	30.0	93	67	30.9	82	56
27	28.3	78	46	31.7	84	58	30.0	72	54	23.6	81	56	28.0	87	52	29.8	92	61	31.1	86	62
28	28.8	79	47	32.0	83	50	29.6	70	46	24.7	87	61	28.6	88	51	28.8	96	60	29.2	76	47
29	28.3	77	51	32.4	82	59	29.8	72	61	24.1	83	60	27.6	83	51	30.7	95	66	30.0	79	53
30	27.5	73	44	31.1	78	55	28.8	67	39	23.5	80	52	27.6	81	50	31.2	91	56	29.7	77	46
31	27.8	72	37	31.6	79	54	29.0	68	52	23.9	81	49	27.0	79	35	29.3	88	46	28.5	76	43
月極値			37			45			39			40			35			36			33
起日			31			2			30			4			31			3			3
上旬平均	27.8	72		31.7	82		29.3	69		23.5	77		27.7	79		29.7	91		30.4	80	
中旬平均	29.6	80		33.1	87		31.0	75		24.8	85		29.4	86		30.7	96		31.7	86	
下旬平均	28.4	76		32.2	83		29.7	71		24.3	83		28.3	84		30.4	93		30.3	80	
月平均	28.6	76		32.3	84		30.0	72		24.2	82		28.5	83		30.3	93		30.8	82	

地域気象観測相対湿度月報

和歌山県 (65) 2025年8月
 蒸気圧単位:hPa 相対湿度単位:% 2/2頁

観測所名	栗栖川			新宮			南紀白浜			西川			潮岬		
	平均 蒸気圧	平均 湿度	最小 湿度	平均 蒸気圧	平均 湿度	最小 湿度	平均 蒸気圧	平均 湿度	最小 湿度	平均 蒸気圧	平均 湿度	最小 湿度	平均 蒸気圧	平均 湿度	最小 湿度
日付															
1	31.0	88	62	26.7	64	46				28.2	83	54	29.9	77	56
2	31.5	84	51	27.7	65	46				28.7	79	47	30.2	74	60
3	30.4	82	38	29.1	70	47				28.5	78	46	32.3	80	64
4	31.4	87	55	27.8	66	46				27.7	79	54	31.6	79	69
5	33.5	91	60	28.3	62	45				29.3	79	56	34.0	84	75
6	35.8	92	69	30.6	67	45				31.5	78	54	35.8	87	78
7	33.7	93	64	28.0	64	40				29.8	81	55	33.4	86	68
8	30.2	91	60	27.4	69	47				27.3	81	52	30.8	81	69
9	29.5	95	70	27.5	78	63				27.7	89	52	30.2	86	68
10	34.1	100	96	31.9	88	81				31.3	96	88	34.7	91	86
11	34.1	100	95	32.0	87	75				31.5	97	90	34.1	90	81
12	34.0	98	85	29.9	75	59				31.1	94	74	34.2	90	82
13	34.5	95	74	30.0	76	56				31.8	88	60	33.3	89	79
14	34.6	95	74	30.0	85	69				32.0	91	71	29.5	81	72
15	33.2	95	77	30.8	88	71				30.9	93	65	31.2	86	74
16	32.8	96	75	31.1	84	55				30.9	95	70	32.7	89	77
17	32.5	93	70	29.8	74	52				29.6	86	58	31.6	83	72
18	32.2	90	67	28.4	72	52				29.1	85	55	31.6	83	72
19	30.9	88	56	27.5	69	50				27.3	81	49	31.4	83	70
20	31.6	90	60	29.6	77	56				28.4	83	52	32.2	84	72
21	31.5	88	60	27.5	67	44				28.0	81	49	32.1	85	75
22	31.5	90	64	28.0	69	48				28.8	84	56	31.7	83	68
23	34.1	95	69	31.9	87	74				31.8	92	76	33.8	90	79
24	34.5	95	74	31.9	85	66				31.9	92	63	34.0	88	77
25	33.8	92	69	30.4	76	55				30.9	88	66	32.8	85	71
26	32.0	92	71	28.5	71	49				28.8	84	54	32.7	87	74
27	32.4	92	59	27.9	68	48				28.9	84	55	31.9	86	75
28	31.6	90	57	29.2	77	58				29.8	91	55	31.5	85	75
29	31.5	89	63	29.8	77	58				29.7	87	58	32.6	86	77
30	32.3	88	61	27.9	68	40				29.2	84	52	31.7	82	72
31	31.0	86	54	28.5	69	47				28.4	83	49	31.5	81	72
月極値			38			40						46			56
起日			3			30						3			1
上旬平均	32.1	90		28.5	69					29.0	82		32.3	83	
中旬平均	33.0	94		29.9	79					30.3	89		32.2	86	
下旬平均	32.4	91		29.2	74					29.7	86		32.4	85	
月平均	32.5	92		29.2	74					29.6	86		32.3	85	

注意報・警報発表状況

●:発表 ◇:特別警報から警報 ▽:特別警報から注意報 ▼:警報から注意報 ○:継続 解:解除

浸:浸水害 土:土砂災害 土浸:土砂災害、浸水害 **斜体字:発表** **下線:特別警報から警報**

発表時刻	警報・注意報	和歌山市	海南市	橋本市	紀の川市	岩出市	紀美野町	かつらぎ町	かつらぎ町花園	九度山町	高野町	有田市	御坊市	湯浅町	広川町	有田川町吉備金屋	有田川町清水	美浜町	日高町	由良町	印南町	みなべ町	日高川町川辺	日高川町中津	日高川町美山	田辺市田辺	田辺市龍神	田辺市中辺路	田辺市大塔	田辺市本宮	白浜町	上富田町	すさみ町	新宮市	那智勝浦町	太地町	古座川町	北山村	串本町										
		8/1 09:37	雷注意報 波浪注意報	●	●	●	●	●	●	●	●	●	●	●	●	●	●	●	●	●	●	●	●	●	●	●	●	○	●	●	●	●	●	●	○	○	○	○	○	○	○	○	○	○	○	○	○		
8/1 20:20	雷注意報 波浪注意報	解	解	解	解	解	解	解	解	解	解	解	解	解	解	解	解	解	解	解	解	解	解	解	解	○	○	○	○	○	○	○	○	○	○	○	○	○	○	○	○	○	○	○	○	○	○		
8/1 21:55	波浪注意報																									解																							
8/3 09:52	雷注意報	●	●	●	●	●	●	●	●	●	●	●	●	●	●	●	●	●	●	●	●	●	●	●	●	●	●	●	●	●	●	●	●	●	●	●	●	●	●	●	●	●	●	●	●	●	●	●	
8/3 20:26	雷注意報	解	解	解	解	解	解	解	解	解	解	解	解	解	解	解	解	解	解	解	解	解	解	解	解	解	解	解	解	解	解	解	解	解	解	解	解	解	解	解	解	解	解	解	解	解	解	解	
8/4 04:35	強風注意報	●	●	●	●	●	●	●	●	●	●	●	●	●	●	●	●	●	●	●	●	●	●	●	●	●	●	●	●	●	●	●	●	●	●	●	●	●	●	●	●	●	●	●	●	●	●	●	
8/5 04:22	雷注意報 強風注意報	●	●	●	●	●	●	●	●	●	●	●	●	●	●	●	●	●	●	●	●	●	●	●	●	●	●	●	●	●	●	●	●	●	●	●	●	●	●	●	●	●	●	●	●	●	●	●	
8/6 04:28	雷注意報	○	○	○	○	○	○	○	○	○	○	○	○	○	○	○	○	○	○	○	○	○	○	○	○	○	○	○	○	○	○	○	○	○	○	○	○	○	○	○	○	○	○	○	○	○	○	○	
8/6 15:42	雷注意報	○	○	○	○	○	○	○	○	○	○	○	○	○	○	○	○	○	○	○	○	○	○	○	○	○	○	○	○	○	○	○	○	○	○	○	○	○	○	○	○	○	○	○	○	○	○	○	
8/6 20:25	雷注意報 強風注意報	○	○	○	○	○	○	○	○	○	○	○	○	○	○	○	○	○	○	○	○	○	○	○	○	○	○	○	○	○	○	○	○	○	○	○	○	○	○	○	○	○	○	○	○	○	○	○	
8/7 04:10	雷注意報 強風注意報 波浪注意報	○	○	○	○	○	○	○	○	○	○	○	○	○	○	○	○	○	○	○	○	○	○	○	○	○	○	○	○	○	○	○	○	○	○	○	○	○	○	○	○	○	○	○	○	○	○	○	
8/7 16:10	雷注意報 強風注意報 波浪注意報	○	○	○	○	○	○	○	○	○	○	○	○	○	○	○	○	○	○	○	○	○	○	○	○	○	○	○	○	○	○	○	○	○	○	○	○	○	○	○	○	○	○	○	○	○	○	○	
8/8 04:17	雷注意報	○	○	○	○	○	○	○	○	○	○	○	○	○	○	○	○	○	○	○	○	○	○	○	○	○	○	○	○	○	○	○	○	○	○	○	○	○	○	○	○	○	○	○	○	○	○	○	
8/8 23:44	雷注意報	解	解	解	解	解	解	解	解	解	解	解	解	解	解	解	解	解	解	解	解	解	解	解	解	解	解	解	解	解	解	解	解	解	解	解	解	解	解	解	解	解	解	解	解	解	解	解	
8/9 08:15	雷注意報	●	●	●	●	●	●	●	●	●	●	●	●	●	●	●	●	●	●	●	●	●	●	●	●	●	●	●	●	●	●	●	●	●	●	●	●	●	●	●	●	●	●	●	●	●	●	●	●
8/9 14:47	雷注意報	○	○	○	○	○	○	○	○	○	○	○	○	○	○	○	○	○	○	○	○	○	○	○	○	○	○	○	○	○	○	○	○	○	○	○	○	○	○	○	○	○	○	○	○	○	○	○	○
8/9 20:10	雷注意報 強風注意報	○	○	○	○	○	○	○	○	○	○	○	○	○	○	○	○	○	○	○	○	○	○	○	○	○	○	○	○	○	○	○	○	○	○	○	○	○	○	○	○	○	○	○	○	○	○	○	○
8/10 01:03	大雨注意報 雷注意報 強風注意報 波浪注意報	●	●	●	●	●						●	●	●	●				●							○	○	○	○	○	○	○	○	○	○	○	○	○	○	○	○	○	○	○	○	○	○	○	
8/10 09:57	大雨注意報 雷注意報 強風注意報 波浪注意報	解	解	解	解	解						解	解	解				解								○	○	○	○	○	○	○	○	○	○	○	○	○	○	○	○	○	○	○	○	○	○	○	
8/10 15:36	雷注意報 強風注意報 波浪注意報	○	○	○	○	○	○	○	○	○	○	○	○	○	○	○	○	○	○	○	○	○	○	○	○	○	○	○	○	○	○	○	○	○	○	○	○	○	○	○	○	○	○	○	○	○	○	○	○
8/11 02:11	大雨注意報 雷注意報 強風注意報 波浪注意報 洪水注意報	●	●	●	●	●						●	●	●	●				●								○	○	○	○	○	○	○	○	○	○	○	○	○	○	○	○	○	○	○	○	○	○	
8/11 03:03	大雨注意報 雷注意報 強風注意報 波浪注意報 洪水注意報	○	○	○	○	○	●																																										
8/11 04:33	大雨注意報 雷注意報 強風注意報 波浪注意報 洪水注意報	○	○	○	○	○	○	○	○	○	○	○	○	○	○	○	○	○	○	○	○	○	○	○	○	○	○	○	○	○	○	○	○	○	○	○	○	○	○	○	○	○	○	○	○	○	○	○	
8/11 05:33	大雨注意報 雷注意報 強風注意報 波浪注意報 洪水注意報	○	○	○	○	○	○	○	○	○	○	○	○	○	○	○	○	○	○	○	○	○	○	○	○	○	○	○	○	○	○	○	○	○	○	○	○	○	○	○	○	○	○	○	○	○	○	○	○

発表時刻	警報・注意報	和歌山市	海南市	橋本市	紀の川市	岩出市	紀美野町	かつらぎ町	かつらぎ町花園	九度山町	高野町	有田市	御坊市	湯浅町	広川町	有田川町吉備金屋	有田川町清水	美浜町	日高町	由良町	印南町	みなべ町	日高川町川辺	日高川町中津	日高川町美山	田辺市田辺	田辺市龍神	田辺市中辺路	田辺市大塔	田辺市本宮	白浜町	上富田町	すさみ町	新宮市	那智勝浦町	太地町	古座川町	北山村	串本町									
8/24 04:32	雷注意報	●	●	●	●	●	●	●	●	●	●	●	●	●	●	●	●	●	●	●	●	●	●	●	●	●	●	●	●	●	●	●	●	●	●	●	●	●	●	●	●	●	●					
8/24 23:19	雷注意報	解	解	解	解	解	解	解	解	解	解	解	解	解	解	解	解	解	解	解	解	解	解	解	解	解	解	解	解	解	解	解	解	解	解	解	解	解	解	解	解	解	解	解				
8/25 04:02	雷注意報	●	●	●	●	●	●	●	●	●	●	●	●	●	●	●	●	●	●	●	●	●	●	●	●	●	●	●	●	●	●	●	●	●	●	●	●	●	●	●	●	●	●	●	●			
8/25 15:32	大雨注意報			●	●																																											
	雷注意報	○	○	○	○	○	○	○	○	○	○	○	○	○	○	○	○	○	○	○	○	○	○	○	○	○	○	○	○	○	○	○	○	○	○	○	○	○	○	○	○	○	○	○	○			
	洪水注意報			●						●	●																																					
8/25 18:03	大雨注意報			解																																												
	雷注意報	○	○	○	○	○	○	○	○	○	○	○	○	○	○	○	○	○	○	○	○	○	○	○	○	○	○	○	○	○	○	○	○	○	○	○	○	○	○	○	○	○	○	○	○			
8/25 23:31	雷注意報	解	解	解	解	解	解	解	解	解	解	解	解	解	解	解	解	解	解	解	解	解	解	解	解	解	解	解	解	解	解	解	解	解	解	解	解	解	解	解	解	解	解	解	解			
8/26 08:03	雷注意報	●	●	●	●	●	●	●	●	●	●	●	●	●	●	●	●	●	●	●	●	●	●	●	●	●	●	●	●	●	●	●	●	●	●	●	●	●	●	●	●	●	●	●	●	●	●	
8/26 21:35	雷注意報	○	○	○	○	○	○	○	○	○	○	○	○	○	○	○	○	○	○	○	○	○	○	○	○	○	○	○	○	○	○	○	○	○	○	○	○	○	○	○	○	○	○	○	○	○	○	
8/27 04:50	雷注意報	○	○	○	○	○	○	○	○	○	○	○	○	○	○	○	○	○	○	○	○	○	○	○	○	○	○	○	○	○	○	○	○	○	○	○	○	○	○	○	○	○	○	○	○	○	○	
8/27 15:34	雷注意報	○	○	○	○	○	○	○	○	○	○	○	○	○	○	○	○	○	○	○	○	○	○	○	○	○	○	○	○	○	○	○	○	○	○	○	○	○	○	○	○	○	○	○	○	○	○	
8/27 21:19	雷注意報	○	○	○	○	○	○	○	○	○	○	○	○	○	○	○	○	○	○	○	○	○	○	○	○	○	○	○	○	○	○	○	○	○	○	○	○	○	○	○	○	○	○	○	○	○	○	
8/28 21:07	雷注意報	解	解	解	解	解	解	解	解	解	解	解	解	解	解	解	解	解	解	解	解	解	解	解	解	解	解	解	解	解	解	解	解	解	解	解	解	解	解	解	解	解	解	解	解	解		
8/29 09:39	雷注意報	●	●	●	●	●	●	●	●	●	●	●	●	●	●	●	●	●	●	●	●	●	●	●	●	●	●	●	●	●	●	●	●	●	●	●	●	●	●	●	●	●	●	●	●	●	●	●
8/29 20:04	雷注意報	解	解	解	解	解	解	解	解	解	解	解	解	解	解	解	解	解	解	解	解	解	解	解	解	解	解	解	解	解	解	解	解	解	解	解	解	解	解	解	解	解	解	解	解	解	解	
8/30 09:31	雷注意報	●	●	●	●	●	●	●	●	●	●	●	●	●	●	●	●	●	●	●	●	●	●	●	●	●	●	●	●	●	●	●	●	●	●	●	●	●	●	●	●	●	●	●	●	●	●	●
8/30 20:22	雷注意報	解	解	解	解	解	解	解	解	解	解	解	解	解	解	解	解	解	解	解	解	解	解	解	解	解	解	解	解	解	解	解	解	解	解	解	解	解	解	解	解	解	解	解	解	解	解	解
8/31 09:40	雷注意報	●	●	●	●	●	●	●	●	●	●	●	●	●	●	●	●	●	●	●	●	●	●	●	●	●	●	●	●	●	●	●	●	●	●	●	●	●	●	●	●	●	●	●	●	●	●	●
8/31 19:15	雷注意報	解	解	解	解	解	解	解	解	解	解	解	解	解	解	解	解	解	解	解	解	解	解	解	解	解	解	解	解	解	解	解	解	解	解	解	解	解	解	解	解	解	解	解	解	解	解	

土砂災害警戒情報発表状況

該当事項はありません。

指定河川洪水予報発表状況

該当事項はありません。

記録的短時間大雨情報発表状況

該当事項はありません。

竜巻注意情報発表状況

該当事項はありません。

熱中症警戒アラート発表状況

標 題	号数	発表日時
和歌山県熱中症警戒アラート	第2号	8/1 05:00
和歌山県熱中症警戒アラート	第1号	8/1 17:00
和歌山県熱中症警戒アラート	第2号	8/2 05:00
和歌山県熱中症警戒アラート	第1号	8/2 17:00
和歌山県熱中症警戒アラート	第2号	8/3 05:00
和歌山県熱中症警戒アラート	第1号	8/3 17:00
和歌山県熱中症警戒アラート	第2号	8/4 05:00
和歌山県熱中症警戒アラート	第1号	8/4 17:00
和歌山県熱中症警戒アラート	第2号	8/5 05:00
和歌山県熱中症警戒アラート	第1号	8/5 17:00
和歌山県熱中症警戒アラート	第2号	8/6 05:00
和歌山県熱中症警戒アラート	第1号	8/7 05:00
和歌山県熱中症警戒アラート	第1号	8/7 17:00
和歌山県熱中症警戒アラート	第2号	8/8 05:00
和歌山県熱中症警戒アラート	第1号	8/12 05:00
和歌山県熱中症警戒アラート	第1号	8/12 17:00
和歌山県熱中症警戒アラート	第2号	8/13 05:00
和歌山県熱中症警戒アラート	第1号	8/13 17:00
和歌山県熱中症警戒アラート	第2号	8/14 05:00
和歌山県熱中症警戒アラート	第1号	8/14 17:00
和歌山県熱中症警戒アラート	第2号	8/15 05:00
和歌山県熱中症警戒アラート	第1号	8/15 17:00
和歌山県熱中症警戒アラート	第2号	8/16 05:00
和歌山県熱中症警戒アラート	第1号	8/17 05:00
和歌山県熱中症警戒アラート	第1号	8/17 17:00
和歌山県熱中症警戒アラート	第2号	8/18 05:00
和歌山県熱中症警戒アラート	第1号	8/18 17:00
和歌山県熱中症警戒アラート	第2号	8/19 05:00
和歌山県熱中症警戒アラート	第1号	8/19 17:00
和歌山県熱中症警戒アラート	第2号	8/20 05:00
和歌山県熱中症警戒アラート	第1号	8/20 17:00
和歌山県熱中症警戒アラート	第2号	8/21 05:00
和歌山県熱中症警戒アラート	第1号	8/21 17:00
和歌山県熱中症警戒アラート	第2号	8/22 05:00
和歌山県熱中症警戒アラート	第1号	8/22 17:00
和歌山県熱中症警戒アラート	第2号	8/23 05:00
和歌山県熱中症警戒アラート	第1号	8/23 17:00
和歌山県熱中症警戒アラート	第2号	8/24 05:00
和歌山県熱中症警戒アラート	第1号	8/24 17:00
和歌山県熱中症警戒アラート	第2号	8/25 05:00
和歌山県熱中症警戒アラート	第1号	8/25 17:00
和歌山県熱中症警戒アラート	第2号	8/26 05:00
和歌山県熱中症警戒アラート	第1号	8/26 17:00
和歌山県熱中症警戒アラート	第2号	8/27 05:00
和歌山県熱中症警戒アラート	第1号	8/27 17:00
和歌山県熱中症警戒アラート	第2号	8/28 05:00

標 題	号数	発表日時
和歌山県熱中症警戒アラート	第1号	8/28 17:00
和歌山県熱中症警戒アラート	第2号	8/29 05:00
和歌山県熱中症警戒アラート	第1号	8/29 17:00
和歌山県熱中症警戒アラート	第2号	8/30 05:00
和歌山県熱中症警戒アラート	第1号	8/30 17:00
和歌山県熱中症警戒アラート	第2号	8/31 05:00
和歌山県熱中症警戒アラート	第1号	8/31 17:00

府県潮位情報発表状況

該当事項はありません。

府県気象情報発表状況

標 題	号数	発表日時
突風と落雷に関する和歌山県気象情報	第1号	8/4 05:40
突風と落雷に関する和歌山県気象情報	第2号	8/4 15:31
突風と落雷に関する和歌山県気象情報	第3号	8/5 05:34
突風と落雷に関する和歌山県気象情報	第4号	8/5 16:00
突風と落雷に関する和歌山県気象情報	第5号	8/6 05:30
大雨と突風及び落雷に関する和歌山県気象情報	第6号	8/6 16:11
大雨と突風及び落雷に関する和歌山県気象情報	第7号	8/7 06:14
突風と落雷に関する和歌山県気象情報	第8号	8/7 11:47
突風と落雷に関する和歌山県気象情報	第9号	8/7 16:17
突風と落雷に関する和歌山県気象情報	第10号	8/8 05:42
大雨と突風及び落雷に関する和歌山県気象情報	第1号	8/9 07:00
大雨と突風及び落雷に関する和歌山県気象情報	第2号	8/9 15:52
大雨と突風及び落雷に関する和歌山県気象情報	第3号	8/10 05:44
大雨と突風及び落雷に関する和歌山県気象情報	第4号	8/10 16:00
大雨と突風及び落雷に関する和歌山県気象情報	第5号	8/11 06:11
大雨と突風及び落雷に関する和歌山県気象情報	第6号	8/11 15:52
大雨と突風及び落雷に関する和歌山県気象情報	第7号	8/12 05:21
突風と落雷に関する和歌山県気象情報	第1号	8/26 16:10
突風と落雷に関する和歌山県気象情報	第2号	8/27 05:52
突風と落雷に関する和歌山県気象情報	第3号	8/27 16:22

生物季節観測(和歌山地方気象台)

種 目	現 象	発現月日時	平年発現月日	前年発現月日
すすき	開花	8月27日	9月25日	8月22日

8月としての極値・順位値更新表(和歌山県内観測所 3位まで)

地点名	要素名	順位	値	起日	統計開始
和歌山	月平均気温の高い方から	3	29.9 °C	-	1879年8月
和歌山	日最低気温の高い方から	1	29.0 °C	8月6日	1879年8月
和歌山	日最低気温の高い方から	2	28.8 °C	8月5日	1879年8月
潮岬	月平均気温の高い方から	3	28.2 °C	-	1913年8月
潮岬	月降水量の少ない方から	3	33.0 mm	-	1913年8月
潮岬	日最低気温の高い方から	1	28.4 °C	8月6日	1913年8月
かつらぎ	月平均気温の高い方から	1	28.3 °C	-	1979年8月
友ヶ島	月平均気温の高い方から	1	28.5 °C	-	1998年8月
友ヶ島	日最高気温の高い方から	1	37.8 °C	8月2日	1998年8月
友ヶ島	日最低気温の高い方から	3	27.1 °C	8月5日	1998年8月
高野山	月平均気温の高い方から	2	24.1 °C	-	1979年8月
高野山	日最低気温の高い方から	1	23.3 °C	8月6日	1979年8月
清水	月平均気温の高い方から	2	26.6 °C	-	1979年8月
清水	日最低気温の高い方から	3	25.0 °C	8月15日	1979年8月
護摩壇山	日最大10分間降水量	1	20.5 mm	8月28日	2010年8月
護摩壇山	日最大10分間降水量	2	17.0 mm	8月18日	2010年8月
龍神	日最高気温の高い方から	3	36.7 °C	8月2日	1994年8月
川辺	月平均気温の高い方から	3	28.1 °C	-	1999年8月
川辺	月降水量の少ない方から	3	43.0 mm	-	1999年8月
栗栖川	月平均気温の高い方から	3	27.0 °C	-	1979年8月
南紀白浜	日最低気温の高い方から	2	28.2 °C	8月6日	2006年8月
西川	日最大1時間降水量	3	59.5 mm	8月11日	1979年8月
西川	日最大10分間降水量	1	23.0 mm	8月24日	2008年8月
日置川	日最大1時間降水量	2	60.5 mm	8月11日	1976年8月

検潮概報は、気象庁ホームページに掲載しています。

<https://www.data.jma.go.jp/gmd/kaiyou/db/tide/gaikyo/index.php>