

(注意)

これは、6月1日14時開催の説明会での資料です。その時点の予想に基づいて作成したものですので、最新の気象情報は、気象庁ホームページから確認してください。

令和8年台風第6号 台風説明会

令和8年6月1日14時00分
和歌山地方気象台

6月1日11時現在 見通し資料

月日		6/1(月)					6/2(火)					6/3(水)						
3時間コマ		9-12	12-15	15-18	18-21	21-24	0-3	3-6	6-9	9-12	12-15	15-18	18-21	21-24	0-6	6-12	12-18	18-24
北部	1時間最大雨量(mm)											30	40					
	大雨										★	[中]	[中]	[中]	[中]			
	土砂災害										★	[中]	[中]	[中]	[中]	[中]		
	強風(暴風)								★	★	★		[中]	[高]	[高]			
	波浪								★	★				[中]	[中]			
	高潮																	
	雷			★														
3時間コマ		9-12	12-15	15-18	18-21	21-24	0-3	3-6	6-9	9-12	12-15	15-18	18-21	21-24	0-6	6-12	12-18	18-24
南部	1時間最大雨量(mm)								30	30	30	30	50	70				
	大雨											★	[中]	[中]	[中]	[中]		
	土砂災害											★	[中]	[中]	[中]	[中]	[中]	[中]
	強風(暴風)								★	★	★	★	[中]	[中]	[高]	[高]		
	波浪							★				★	[中]	[高]	[高]	[高]	[高]	[中]
	高潮																	
	雷			★														

最大1時間降水量予想

	今日	明日
北部	5	40
南部	5	70

24時間降水量予想

6/1 12時～ 6/2 12時

北部	40
南部	80

6/2 12時～ 6/3 12時

北部	150
南部	300

府県情報の発表予定

あり	
台風	

○大雨の早期注意情報について

北部 [中] 低め 2日夜のはじめ頃～3日午前中

南部 [中] 高め 2日夜のはじめ頃～3日午前中

○土砂災害の早期注意情報について

北部 [中] 低め 2日夜のはじめ頃～3日

南部 [中] 高め 2日夜のはじめ頃～3日

○予想について

今後の台風予想で、和歌山県への接近タイミングにより、[中]の期間や注意報等の発表タイミングが変わる可能性もありますので、最新の情報をご確認ください。

☆ 注意報発表の可能性のあるタイミング

★ 注意報発表タイミング

★ 警報発表タイミング

■ 注意報級の現象を予想

[中] 注意報級の現象の予想だが、警報級となる可能性あり

[高] 警報級の現象を予想

■ 値なし


ポイント

南部では、高波に厳重に警戒し、全域で暴風に警戒。


全域で、浸水害、土砂災害、河川の増水に十分注意

- ・ 台風第6号は1日09時現在那覇市の南を北上中。2日には次第に進路を東寄りに変え、3日午前中に和歌山県に最も接近する見込み（台風の進路が予報円の中心を通った場合）。
- ・ 和歌山県では、2日から3日にかけて温かく湿った空気が流れ込み大気の状態が非常に不安定となる。
- ・ 2日夜のはじめ頃から3日にかけて、警報級の大雨となる可能性がある。
- ・ 3日午前中は、県全域が暴風域に入る見込み。
- ・ 台風の進路予想は不確実性もあるため、引き続き今後の情報に留意

気象衛星画像と気象レーダー画像

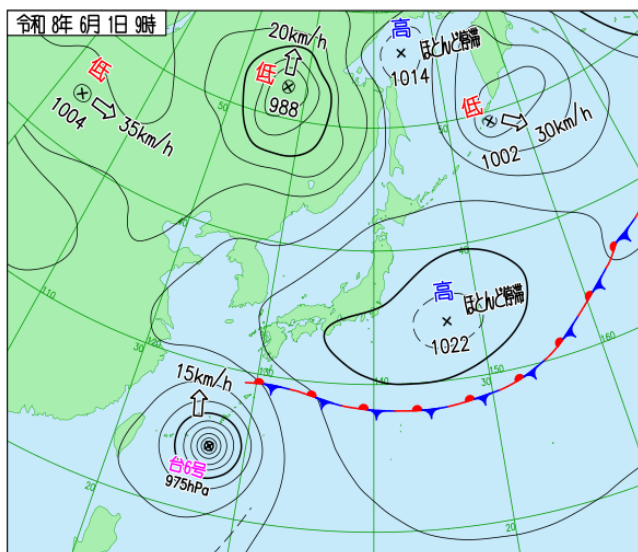


気象衛星画像（赤外画像）
（6月1日10時30分）

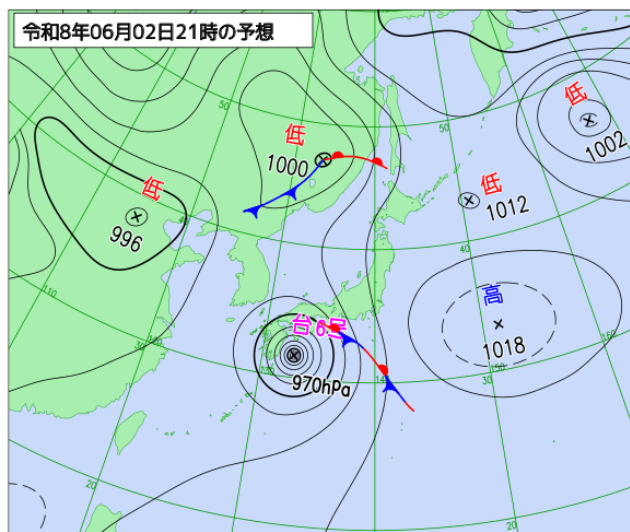


気象レーダー画像
（6月1日10時30分）

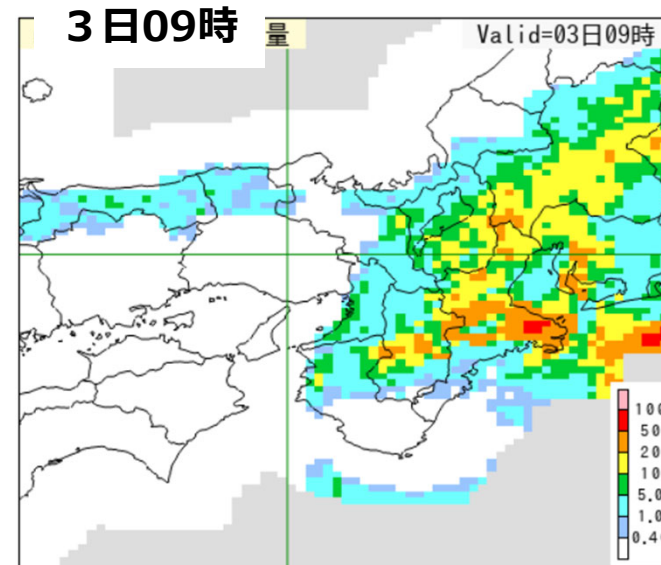
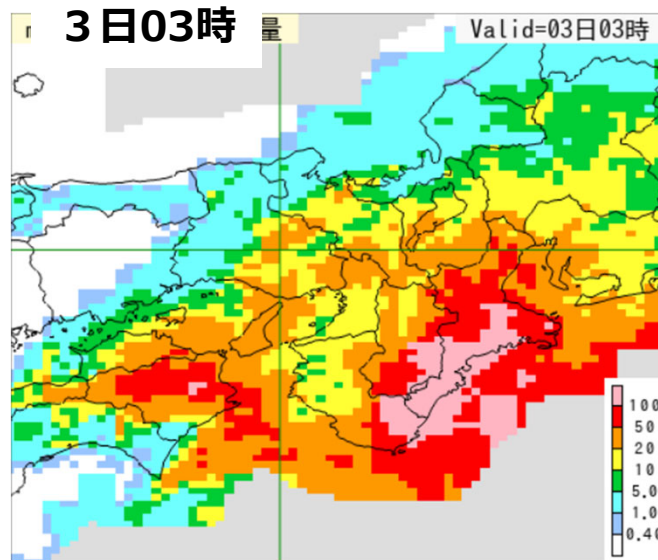

地上天気図、降水域の予想



地上天気図 1日09時



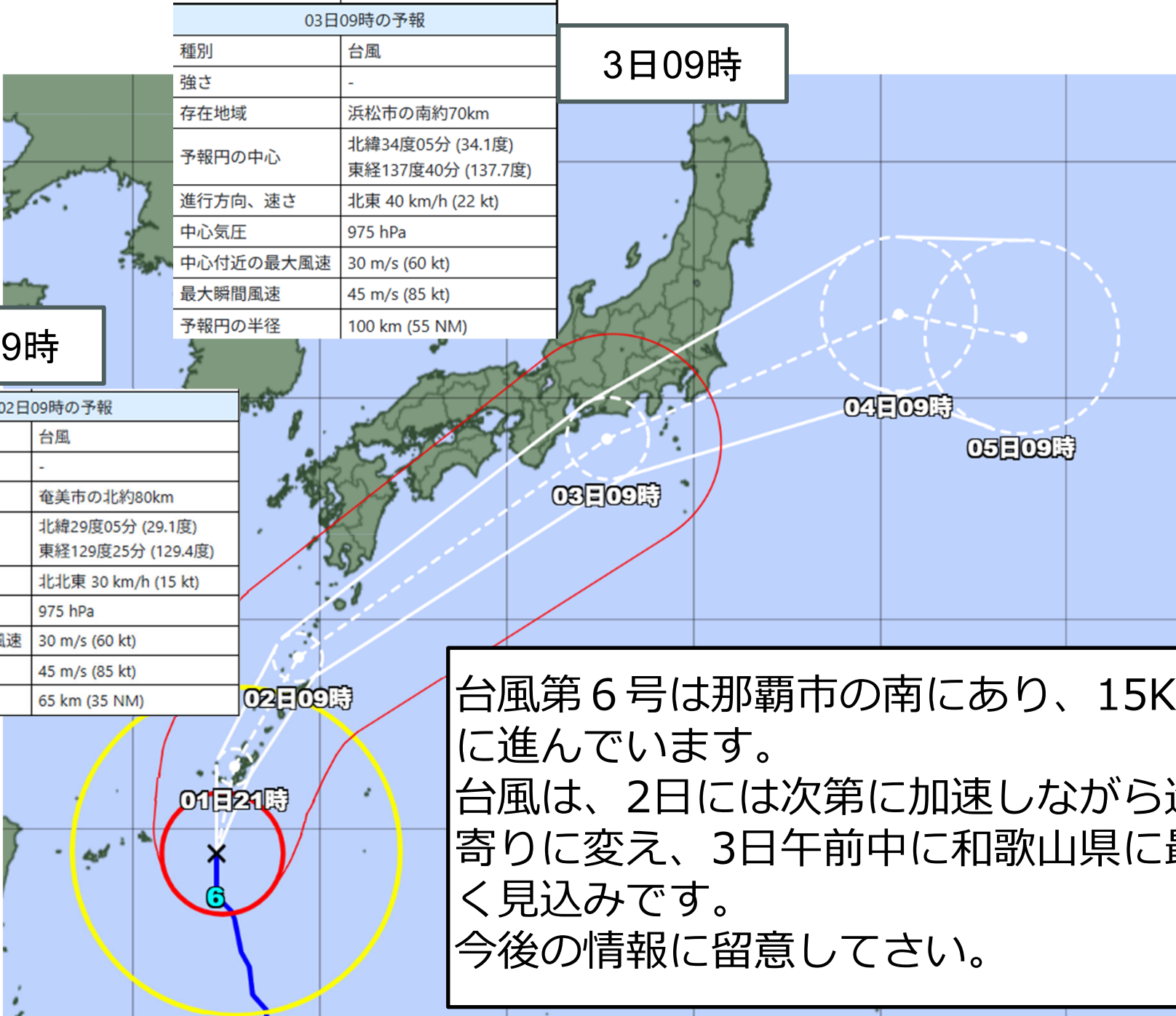
地上天気図(予想) 2日21時



予想雨量分布図 前3時間雨量

※数値予報の計算結果をそのまま掲載していますので、実際の予報とは異なります。

台風の現在位置と今後の進路予報（1日9時）



2日09時

02日09時の予報	
種別	台風
強さ	-
存在地域	奄美市の北約80km
予報円の中心	北緯29度05分 (29.1度) 東経129度25分 (129.4度)
進行方向、速さ	北北東 30 km/h (15 kt)
中心気圧	975 hPa
中心付近の最大風速	30 m/s (60 kt)
最大瞬間風速	45 m/s (85 kt)
予報円の半径	65 km (35 NM)

3日09時

03日09時の予報	
種別	台風
強さ	-
存在地域	浜松市の南約70km
予報円の中心	北緯34度05分 (34.1度) 東経137度40分 (137.7度)
進行方向、速さ	北東 40 km/h (22 kt)
中心気圧	975 hPa
中心付近の最大風速	30 m/s (60 kt)
最大瞬間風速	45 m/s (85 kt)
予報円の半径	100 km (55 NM)

台風第6号は那覇市の南にあり、15Km/hで北に進んでいます。
 台風は、2日には次第に加速しながら進路を東寄りに変え、3日午前中に和歌山県に最も近く見込みです。
 今後の情報に留意して下さい。

県民の皆さまへのお願い

- ◆ 気象台が発表する警報・注意報など防災気象情報に留意するとともに、市町村の避難指示等に注意してください。
- ◆ 大雨による土砂災害・洪水・低い土地の浸水をはじめ、暴風、高波、高潮など、自分のいる場所ではどのような災害が起こりやすいのかを予め確認し、明るいうちに安全な場所に移動するなど、雨や風が強まる前に早め早めの安全確保をお願いします。
- ◆ 土砂災害・浸水害・洪水災害の危険度がどこで高まる予測となっているかをキキクル（危険度分布）で確認するようにしてください。
- ◆ 屋外での作業や不要な外出は控え、海岸や増水した河川・用水路など危険な場所には絶対に近づかないようお願いします。
- ◆ 今後の台風の進み方によっては状況が変わってきますので、常に最新の情報を利用してください。

県民の皆さまへのお願い

- ◆ 災害への心構えを高め、最新の気象情報や自治体から発表される避難情報等に留意いただき、**早めの避難判断をお願いします（雨・風が強まる前に避難の判断を）。**
- ◆ 総雨量が多くなるため、**土砂災害、低い土地の浸水、河川の増水のおそれがあります。**お住いの地域がどのような**災害が起こりやすいかハザードマップ等で確認するなど、油断することなく台風への十分な備えをお願いします。**
- ◆ 交通障害や計画運休なども考えられます。移動のスケジュール等は余裕をもって計画いただき、危険な状況が予想される場合は無理をせず、不要不急の外出は控えるなど、柔軟に計画を変更できるように行動をお願いします。**余裕を持った計画を立てていただくと共に交通機関からの情報に留意してください。**
- ◆ 台風が接近する前や台風から離れていてもうねりを伴った高波のおそれがあります。また、湿った空気が流れ込むことで台風から離れていても天気の急変などのおそれがあります。台風が接近する前など晴れていても油断せず、海岸や水辺には近づかないようにお願いします。
- ◆ 気象台が発表する**警報・注意報などの最新の気象情報、キキクル（危険度分布）を確認**するとともに、**市町村からの避難に関する情報等に留意**してください。

参考資料：新しい防災気象情報（令和8年5月29日から運用開始）

- 防災気象情報（河川氾濫、大雨、土砂災害、高潮）を5段階の警戒レベルにあわせて発表。
- 対象災害ごとの情報として整理するとともに、**レベル4相当の情報として危険警報を新設。**
- **情報名称そのものにレベルの数字を付けて発表。**（例：レベル4大雨危険警報 等）

新しい防災気象情報の情報体系とその名称

	河川氾濫 1級河川などの 大河川の氾濫	大雨 低地の浸水や 大河川以外の氾濫	土砂災害 急傾斜地のがけ崩れや 土石流	高潮 海水面の上昇や 波の打上げによる浸水	(警戒レベルごとの) 住民が とるべき行動
警戒レベル 5相当	レベル5 氾濫特別警報	レベル5 大雨特別警報	レベル5 土砂災害特別警報	レベル5 高潮特別警報	命の危険 直ちに安全確保！
----- <警戒レベル4までに危険な場所から かならず避難！> -----					
警戒レベル 4相当	レベル4 氾濫危険警報	レベル4 大雨危険警報	レベル4 土砂災害危険警報	レベル4 高潮危険警報	危険な場所から全員避難
警戒レベル 3相当	レベル3 氾濫警報	レベル3 大雨警報	レベル3 土砂災害警報	レベル3 高潮警報	避難に時間を要する人は早めに避難、避難の準備など
警戒レベル 2	レベル2 氾濫注意報	レベル2 大雨注意報	レベル2 土砂災害注意報	レベル2 高潮注意報	避難行動を確認（避難場所や避難ルート、避難のタイミングなど）
警戒レベル 1	早期注意情報				災害への心構えを高める

新しい防災気象情報の解説ページ

<https://www.jma.go.jp/jma/kishou/known/bosai/keiho-update2026/index.html>

