

いのちとくらしをまもる  
防災減災

令和4年8月4日10時30分

札幌管区气象台

稚内地方气象台

## 令和4年8月4日01時41分頃の宗谷地方北部の地震について

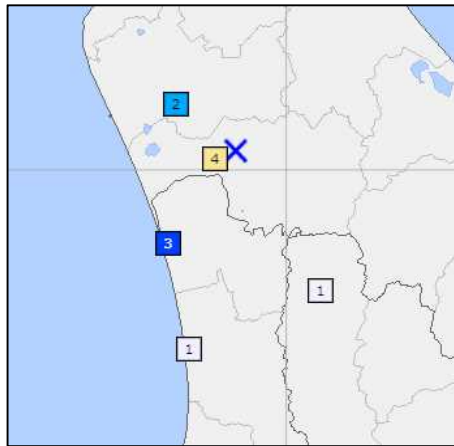
### 地震の概要

発生日時	8月4日 01時41分
マグニチュード	3.7(速報値)
場所および深さ	宗谷地方北部 深さ10km(速報値)
最大震度	震度4(幌延町)

### ○地震活動の状況(4日10時00分現在)

4日01時41分頃、宗谷地方北部で発生した地震により、幌延町で震度4を観測したほか、天塩町で震度3を観測するなど、北海道北部で震度3～1を観測しました。この地震の発生後、震度3を観測した地震が2回発生しています。

### ○震度分布図

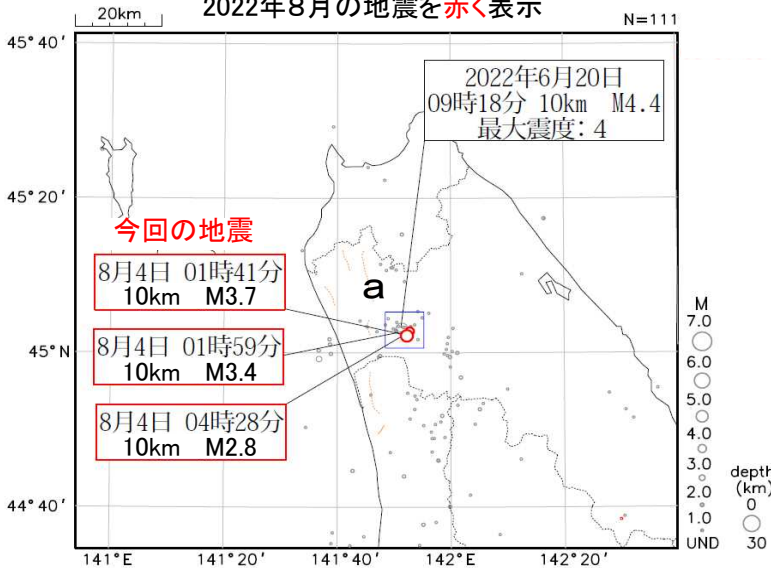


### ○周辺の地震活動(6月20日の地震発生後からの活動経過)

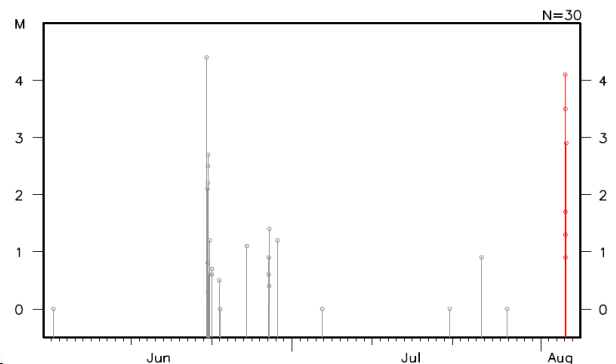
#### 震央分布図

(2022年6月1日～2022年8月4日、深さ0～30km、M全て)

2022年8月の地震を赤く表示



#### 領域a内の地震活動経過図



6月20日にも宗谷地方で震度4を観測する地震が発生しています。地震はいつどこで発生してもおかしくありません。家具の固定など日ごろからの地震の備えを心がけてください。

この資料は速報を使用して作成しています。データは後日変更することがあります。

この資料に関する問合せ先: 稚内地方气象台 TEL 0162-23-2678